



REPUBLIKA E KOSOVËS



KOMUNA E PRIZRENIT

PLANI ZHVILLIMOR I KOMUNËS SË PRIZRENIT 2013-2025

EKIPI PROJEKTUES



UNIVERSITETI TEKNIK I STANBOLLIT

Grupi punues

Prof.Dr. Nuran ZEREN GÜLERSOY
Dr. Engin EYÜBOĞLU
Assoc.Prof.Dr. Özlem ÖZÇEVİK
Assis.Prof Dr. Özhan ERTEKİN
Dr. Kerem KORAMAZ
Dr. Zeynep GÜNAY
Re.Assis. Çiğge AKÇAKAYA
Re.Assis. Irem AYRANCI

Konsultant

Prof.Dr. Vildan OK



UDS

Shend KABASHI
Alper YILDIRIM
Shend BUJARI
Dr. Narqize HOXHAIJ
Xhemail SEZALLARI



PLAN&ART

Cem SARAÇLI
Özlem ÖZER
Adnan AKÇA
Semih YALÇINKAYA
Erkan ALÇİĞLU

PËRMBAJTJA

TABELAT	iv
FIGURAT	ix
HARTAT	xii
AKRONIMET	xii
PARATHËNIE	xiv
HYRJE	1
1. PROFILI I ZHVILLIMIT HAPËSINOR DHE ANALIZA E GJENDJES	16
1.1. PROFILI I KOMUNËS SË PRIZRENIT	17
1.1.1. Informatat mbi gjendjen gjeografike, fizike, mjedisore dhe socio ekonomike	17
1.1.1.1. Struktura natyrore dhe resurset mjedisore.....	17
1.1.1.2. Struktura fizike.....	48
1.1.1.3. Analiza e strukturës sociale	83
1.1.1.4. Struktura ekonomike.....	130
1.2. VLERËSIMI I GJENDJES NË KOMUNË	167
1.2.1. Analiza e profilit duke u përqëndruar në fuqitë, dobësitë, mundësitë dhe rreziqet ..	168
1.2.1.1. Regjioni Zhupës	168
1.2.1.2. Regjioni Lumës.....	172
1.2.1.3. Regjioni Kabashit.....	176
1.2.1.4. Regjioni i Anadrinit.....	180
1.2.1.5. Regjioni Hasit	184
1.2.1.6. Regjioni Vrnit	187
1.2.1.7. Regjioni i Prizrenit	190
1.2.1.8. Qyteti i Prizrenit.....	193
1.2.2. Vlerësimi i gjendjes në komunë, në bazë të strukturave natyrore, fizike, sociale dhe ekonomike	198
1.2.2.1. Struktura natyrore.....	198
1.2.2.2. Struktura fizike.....	201
1.2.2.3. Struktura sociale.....	210
1.2.2.4. Struktura ekonomike.....	213
1.2.3. Përparësit dhe mundësitë e përgjithshme të strukturave natyrore, fizike, sociale dhe ekonomike	221
1.2.4. Analiza e lidhjeve në vlerësimin e gjendjes në komunë në bazë të regjioneve gjeografike	224
1.2.4.1. Popullata dhe efiçienca e objekteve urbane	224
1.2.4.2. Popullata, punësimi dhe aktivitetet ekonomike	228
1.2.4.3. Problemet mjedisore dhe aktivitetet bujqësore	232
1.2.4.4. Popullata, densiteti dhe problemet infrastrukturore.....	235
1.2.4.5. Trashëgimia kulturore dhe aktivitetet turistike.....	236

1.3. PRIZRENI NË KONTEKSTIN E GJERË HAPËSINOR DHE UDHËRËFIMET PËR PËRPILIMIN E PLANIT ZHVILLIMOR KOMUNAL TË PRIZRENIT	238
1.3.1. Pozita specifike, rëndësia dhe çështjet lidhur me teritorin e Prizrenit në kontekstin e Planit Hapësinor të Kosovës	238
1.3.2. Informatat kyçe të strategjive dhe raporteve sektoriale	243
1.3.3. Çështjet kryesore të Kontekstit të gjerë hapësinor duke përfshirë Udhëzimet për planifikim dhe obligimet që kanë të bëjnë me Komunën e Prizrenit.....	249
1.3.3.1. Vizioni i integruar i Prizrenit.....	249
1.3.3.2. Plani zhvillimor urban - Plan 2003-2013.....	251
1.4. VLERËSIMI I KAPACITETEVE TË INVESTIMEVE TË KOMUNËS	252
1.5. SFIDAT KRYESORE ZHVILLIMORE	254
1.5.1. Sfidat në aspektet ligjore	254
1.5.2. Sfidat që kanë të bëjnë me ambientin fizik.....	255
1.5.3. Sfidat në aspektet sociale	256
1.5.4. Sfidat në aspektet ekonomike.....	257
2. VIZIONI, PARIMET DHE QËLLIMET	258
2.1. ARDHMËRIA E KOMUNËS SË PRIZRENIT NË KONTEKSTIN E PLANEVE, RAPORTEVE SEKTORIALE DHE UDHËRËFYESVE	259
2.1.1 Ardhmëria e komunës së Prizrenit në kontekstin e planeve, raporteve sektoriale dhe udhërfyesve.....	259
2.2. VIZIONI PËR ARDHMËRINË E KOMUNËS SË PRIZRENIT	269
2.2.1. Ardhmëria e Komunës së Prizrenit në kontekstin e Debatit Publik për PZHKP 2025	269
2.2.2. Vizioni për Komunën e Prizrenit	272
2.3. PARIMET THEMELORE TË ZHVILLIMIT	273
2.4. QËLLIMET AFATGJATE TË ZHVILLIMIT	275
2.5. PRIORITETET STRATEGJIKE	280
3. KORNIZA E ZHVILLIMIT HAPËSINOR KOMUNAL.....	284
3.1. KONCEPTET KRYESORE TË ZHVILLIMIT HAPËSINOR.....	285
3.1.1. Parashikimi i popullsisë.....	286
3.1.2 Konceptet e zhvillimit hapësinor	291
3.2. STRUKTURA HAPËSINORE DHE LOKACIONI PËR ZHVILLIMIN DHE ORGANIZIMIN E ARDHSHEM	299
3.2.1. Zhvillimi ekonomik, regjenerimi, përfshirë turizmin, rekreacionin, tregëtinë	299
3.2.2. Infrastruktura – transporti komunal, trafiku	300
3.2.3. Popullata, vendbanimet, çështjet sociale, trashëgimia kulturore	302
3.2.4. Ambienti, duke përfshirë trashëgiminë natyrore dhe resurset, peisazhi	303
3.3. ZONIMI: [SIPËRFAQET EKZISTUESE URBANE SI DHE ATO TË PROPOZUARA PËR TË ARDHMEN DHE ZONAT NDËRTIMORE JASHTA SIPËRFAQEVE URBANE	304
3.3.1. Vendbanimet për zhvillim të ardhshëm	304
3.3.2. Zonat industriale për zhvillim të ardhshëm.....	309
3.3.3. Aktivitetet turistike dhe shërbimet për zhvillim të ardhshëm	313

3.4. PROJEKTET STRATEGJIKE DHE ZONAT E VEÇANTA TË PËRCAKTUARA ME PLANIN HAPËSINOR TË KOSOVËS DHE PLANET TJERA PËR ZONA TË VEÇANTA..	320
3.5. VLERËSIMI I NDIKIMIT SOCIO EKONOMIK DHE AMBIENTAL	326
4. STRATEGJITË DHE VEPRIMET ZBATUESE (implementuese)	332
4.1. Planet vepruese dhe strategjitë e implementimit të shoqëruar nga parimet dhe konceptet hapësinore;	333
4.1.1. Shënimet sqaruese të PZHKP	333
4.1.1.1. Kufijtë	333
4.1.1.2. Hierakia e vendbanimeve	334
4.1.1.3. Shfrytëzimi i tokës	335
4.1.1.4. Objektet urbane	339
4.1.1.5. Transporti dhe infrastruktura	340
4.1.2. Planet vepruese të shoqëruar nga parimet dhe konceptet e PZHKP 2025.....	340
4.2. VLERËSIMI I STRATEGJIVE NË BAZË TË KRITEREVE QË DALIN NGA PARIMET, POLITIKAT DHE LIGJET	355
4.3. KORNIZA INSTITUCIONALE, IMPLIKIMET FINANCIARE, KOHËZGJATJA	363
5. DISPOZITA TË IMPLEMENTIMIT	369
5.1.UDHËZIMET MBI ÇËSHTJET E INTERPRETIMIT TË PLANIT ZHVILLIMOR KOMUNAL GJATË PËRPILIMIT TË PLANEVE RREGULLUESE DHE PLANEVE TJERA	370
5.2. KUSHTET E PËRCAKTUARA NGA QEVERIA LOKALE MBI ÇËSHTJET E RRËNDËSISHME LIDHUR ME SHFRYTËZIMIN E TOKËS DHE ZHVILLIMIN E KOMUNËS SË PRIZRENIT	370
5.2.1. Kushtet për përcaktimin e destinimit të zonave në teritorin e kosovës	371
5.2.2. Kushtet e rregullimit hapësinor	371
5.2.3. Kushtet për vendosjen e aktiviteteve ekonomike	373
5.2.4. Kushtet për themelimin e aktiviteteve publike	373
5.2.5. Kushtete për vendosjen e korridoreve rrugore apo rrugëve automobilistike, zonat e komunikimit dhe sisteme të tjera infrastrukturore	375
5.2.6. Masat për ruajtjen e pejsazheve, vlerave natyrore dhe tërsitë kulturo-historike.....	377
5.2.7. Metodatat e trajtimit të plehut	378
5.2.8. Masat për parandalimin e ndikimeve negative ambientale	381
5.2.9. Masat për parandalimin e ndikimit negativ social.....	381
5.2.10. Masat për zbatimin e planit	382
5.3. DISPOZITAT PËR BASHKËPUNIM	382
5.4. DISPOZITAT LIDHUR ME RENDIN KRONOLOGJIK TË FAZAVE PËR ZBATIM ..	383
5.5. ELEMENTET DHE UDHËZIMET PËR HULUMTIMET E MËTUTJESHËM	383
REFERENCAT	385

TABELAT

Tabela I.1: Përshkrimi i projektit	2
Tabela 1.1: Lartësitë e rëndësishme në Komunën e Prizrenit	18
Tabela 1.2: Reduktimi i ndotjes së lumenjëve në bazë të prioriteteve në faza, dhe domosdoshmërinë e mbrojtjes së lumenjëve	24
Tabela 1.3: Temperatura mesatare	39
Tabela 1.4: Lagështia mesatare e ajrit	39
Tabela 1.5: Mesataret mujore dhe vjetore të precipitimit në territorin e Prizrenit	40
Tabela 1.6: Klasifikimi i erozionit	42
Tabela 1.7: Zonat e mbrojtura natyrore në Kosovë dhe Prizren	44
Tabela 1.8: Rezymeja e shfrytëzimit të tokës	48
Tabela 1.9: Madhësia e zonave të banimit	51
Tabela 1.10: Klasifikimi i tokës bujqësore	55
Tabela 1.11: Sipërfaqet pyjore	57
Tabela 1.12: Lokacioni dhe gjatësia e linjave hekurudhore në Kosovë	63
Tabela 1.13: Përshkrimi i kërkesave për energji elektrike për periudhën 2005-2020 në Kosovë	68
Tabela 1.14: Inventari i trashigimisë kulturore në Komunën e Prizrenit	74
Tabela 1.15: Numri i objekteve të trashëgimisë kulturore në Prizren	76
Tabela 1.16: Popullata e Prizrenit (1933-2009)	85
Tabela 1.17: Ritja e popullatës në Prizren (1971-2009)	85
Tabela 1.18: Popullsia sipas regjioneve	86
Tabela 1.19: Popullsia e fshatrave sipas regjistrimit të vitit 2001	87
Tabela 1.20: Popullsia e fshatrave sipas analizës në teren (2009)	88
Tabela 1.21: Popullsia që jeton jashtë sipas regjioneve	89
Tabela 1.22: Popullsia që jeton jashtë sipas fshatrave	90
Tabela 1.23: Popullsia sipas grup moshës në Kosove	94
Tabela 1.24: Popullsia sipas orgjinë etnike në Kosovë, 1971-1991	94
Tabela 1.25: Shumica etnike në fshatra	95
Tabela 1.26: Amvisëritë, numri i amvisërive dhe familjeve sipas regjioneve	96
Tabela 1.27: Madhësia mesatare e amvisërisë në fshatra	97
Tabela 1.28: Numri i amvisërive në fshatra	98
Tabela 1.29: Numri i familjeve në fshatra	99
Tabela 1.30: Punësimi në industri dhe shërbime publike sipas regjioneve	102
Tabela 1.31: Punësimi në industri sipas fshatrave	103
Tabela 1.32: Punësimi në shërbime publike sipas fshatrave	104
Tabela 1.33: Papunësia e regjistruar sipas gjinisë në Prizren	108

Tabela 1.34: Kualifikimi i të papunëve sipas gjinisë në Prizren.....	108
Tabela 1.35: Numri i objekteve shëndetësore sipas regjioneve.....	109
Tabela 1.36: Numri i objekteve arsimore dhe nxënësve sipas regjioneve	111
Tabela 1.37: Nxënësit parashkollor sipas regjioneve	112
Tabela 1.38: Nxënësit e regjistruar në arsimin fillor sipas regjioneve	113
Tabela 1.39: Nxënësit e shkollave fillore sipas regjioneve.....	113
Tabela 1.40: Nxënësit parashkollor sipas fshatrave	116
Tabela 1.41: Nxënësit e shkollave fillore sipas fshatrave	117
Tabela 1.42: Nxënësit e regjistruar në arsimin fillor sipas fshatrave	118
Tabela 1.43: Nxënësit e regjistruar në arsimin e mesëm sipas fshatrave	120
Tabela 1.44: Nxënësit e shkollave të mesme sipas regjioneve.....	120
Tabela 1.45: Studentët e Universitetit sipas regjioneve	122
Tabela 1.46: Nxënësit e shkollave të mesme në fshatra	123
Tabela 1.47: Nxënësit e shkollave të mesme të regjistruar sipas fshatrave.....	124
Tabela 1.48: Studentët e Universitetit sipas fshatrave.....	125
Tabela 1.49: Numri i objekteve sociale sipas regjioneve në Prizren	127
Tabela 1.50: Numri i objekteve fetare në regjione	128
Tabela 1.51: Indikatorët ekonomik në Kosovë.....	130
Tabela 1.52: Korrjet dhe prodhimtaria në vitin 2006	133
Tabela 1.53: Sipërfaqja e mbjellë dhe prollimi i perimeve në vitin 2006.....	133
Tabela 1.54: Të mbjellat njëvjeqare sipas fshatrave.....	134
Tabela 1.55: Numri i gjellëve dhe shpezëve	136
Tabela 1.56: Të mbjellat shumëvjeqare sipas fshatrave.....	137
Tabela 1.57: Blegtoaria – ekonomi bujqësore sipas fshatrave	138
Tabela 1.58: Numri i deleve sipas regjionit.....	140
Tabela 1.59: Numri i dhive sipas regjionit.....	140
Tabela 1.60: Numri i gjellëve sipas regjionit	141
Tabela 1.61: Numri i fermave të pulave.....	141
Tabela 1.62: Numri i shpezëve sipas regjionit.....	142
Tabela 1.63: Numri i deleve sipas fshatrave.....	143
Tabela 1.64: Numri i dhive sipas fshatrave.....	144
Tabela 1.65: Numri i gjedhëve sipas fshatrave.....	145
Tabela 1.66: Numri i shpezëve sipas fshatrave	146
Tabela 1.67: Bletaria sipas fshatrave	147
Tabela 1.68: Industritë sipas regjioneve.....	149
Tabela 1.69: Industritë sipas fshatrave.....	149
Tabela 1.70: Aktivitetet industriale sipas fshatrave.....	150
Tabela 1.71: Llojet industriale sipas fshatrave.....	151

Tabela 1.72: Llojet e aktiviteteve tregtare me shumicë.....	157
Tabela 1.73: Llojet e aktiviteteve tregtare me pakicë.....	158
Tabela 1.74: Njësitë komerciale simbas regjioneve.....	158
Tabela 1.75: Njësitë komerciale simbas fshatrave	159
Tabela 1.76: Vizitorët në Kosovë	161
Tabela 1.77: Hotelet dhe kapacitetet e tyre	163
Tabela 1.78: Regjioni i Zhupës-Struktura fizike, ekonomike dhe sociale – Problemet dhe potencialet.....	171
Tabela 1.79: Regjioni i Lumës-Struktura fizike, ekonomike dhe sociale – Problemet dhe potencialet.....	175
Tabela 1.80: Regjioni i Kabashit-Struktura fizike, ekonomike dhe sociale – Problemet dhe potencialet.....	179
Tabela 1.81: Regjioni i Anadrinit-Struktura fizike, ekonomike dhe sociale – Problemet dhe potencialet.....	183
Tabela 1.82: Regjioni i Hasit-Struktura fizike, ekonomike dhe sociale – Problemet dhe potencialet.....	186
Tabela 1.83: Regjioni i Vrnit-Struktura fizike, ekonomike dhe sociale – Problemet dhe potencialet.....	189
Tabela 1.84: Regjioni i Prizrenit-Struktura fizike, ekonomike dhe sociale – Problemet dhe potencialet Potentials	192
Tabela 1.85: Qyteti i Prizrenit-Struktura fizike, ekonomike dhe sociale – Problemet dhe potencialet.....	197
Tabela 1.86: Struktura natyrore – Problemet dhe potencialet.....	199
Tabela 1.87: Përmbledhje e shfrytëzimit të tokës në Komunën e Prizrenit	201
Tabela 1.88: Madhësia e vendbanimeve.....	202
Tabela 1.89: Shfrytëzimi i tokës – Problemet dhe potencialet	203
Tabela 1.90: Vlerësimi i transportit dhe infrastrukturës simbas regjioneve	205
Tabela 1.91: Transporti dhe infrastruktura – Problemet dhe potencialet.....	205
Tabela 1.92: Numri i aseteve të trashëgimisë kulturore simbas regjioneve	207
Tabela 1.93: Trashëgimia Kulturore – Problemet dhe potencialet	207
Tabela 1.94: Profili demografik – Problemet dhe potencialet.....	210
Tabela 1.95: Profili i punësimit – Problemet dhe potencialet	211
Tabela 1.96: Infrastruktura sociale – Problemet dhe potencialet	213
Tabela 1.97: Bujqësia – Problemet dhe potencialet	215
Tabela 1.98: Prodhimtaria dhe Ndërtimtaria – Problemet dhe potencialet.....	215
Tabela 1.99: Tregëtia – Problemet dhe potencialet	216
Tabela 1.100: Turizmi – Problemet dhe potencialet.....	217
Tabela 1.101: Financat – Problemet dhe potencialet.....	217
Tabela 1.102: Përparësitë dhe mundësitë në Komunën e Prizrenit	221
Tabela 1.103: Dobësitë dhe rreziqet në Komunën e Prizrenit.....	222
Tabela 1.104: Krahasimi i objekteve dhe nxënësve parashkollor me popullatën	225

Tabela 1.105: Krahasimi i objekteve dhe nxënësve të arsimit fillor me popullatën	225
Tabela 1.106: Krahasimi i objekteve dhe nxënësve të arsimit të mesëm me popullatën	226
Tabela 1.107: Krahasimi i Universiteteve dhe studentëve me popullatën	227
Tabela 1.108: Krahasimi i objekteve shëndetësor me popullatën	227
Tabela 1.109: Krahasimi i objekteve kulturore me popullatën	228
Tabela 1.110: Vlerësimi i veprimtarive bujqësore dhe tokat në lidhje me zonat rurale dhe popullësia	230
Tabela 1.111: Vlerësimi i aktiviteteve industriale dhe punësimi në krahasim me popullatën	231
Tabela 1.112: Vlerësimi i punësimit në krahasim me popullatën	232
Tabela 1.113: Vlerësimi i veprimtarive bujqësore dhe problemet mjedisore	233
Tabela 1.114: Veprimtaritë bujqësore dhe problemet mjedisore në fshatra	234
Tabela 1.115: Densiteti i popullatës dhe problemet me infrastrukturë	236
Tabela 1.116: Trashëgimia kulturore dhe aktivitetet turistike	237
Tabela 1.117: Vizionet dhe qëllimet e zhvillimit Hapësinor të Kosovës	239
Tabela 1.118: Vëllimi i investimeve dhe burrimet (në miliona €)	252
Table 1.119: Struktura e investimeve sektoriale në miliona euro dhe raporti	253
Tabela 2.1.: Objektivat, fushat e ndërrhyrjes dhe rekomandimet për PZHKP 2025: Zhvillimi urban dhe rural	262
Tabela 2.2.: Objektivat, fushat e ndërrhyrjes dhe rekomandimet për PZHKP 2025: Lëvizshmëria dhe transporti	263
Tabela 2.3.: Objektivat, fushat e ndërrhyrjes dhe rekomandimet për PZHKP 2025: Trashëgimia kulturore dhe burrimet natyrore	264
Tabela 2.4.: Objektivat, fushat e ndërrhyrjes dhe rekomandimet për PZHKP 2025: Mjedisi ekonomik dhe Bujqësia	264
Tabela 2.5.: Objektivat, fushat e ndërrhyrjes dhe rekomandimet për PZHKP 2025: Infrastruktura dhe shërbimet publike.....	265
Tabela 2.6.: Nevojat dhe pritjet e perceptuara nga qytetarët e Prizrenit nisur nga të anketuarit në takim të Vision të Integruar të Prizrenit.....	266
Tabela 2.7.: Parashikimet e pjesëmarësve në debatin-forumin publik PZHKP 2025	270
Tabela 2.8.: Përshkrimi i Prizrent sipas përgjigjeve të pranuar nga qytetarët e Prizrenit në debatin publik të PZHKP 2025.....	270
Tabela 2.9.: Roli i ardhshëm i Prizrenit sipas përgjigjeve –kërkesave të pranuar në debatin publik të PZHKP 2025.....	270
Tabela 2.10.: Nevojat e parapara dhe parashikimet në qytetin e Prizrenit sipas përgjigjeve të pranuar në debatin publik të PZHKP 2025.....	271
Tabela 2.11.: Rekomandimet e Vizionit të Integruar të Prizrenit në relacion me synimet e Vizionit të Integruar dhe parimet e përgjithshme të PZHKP 2025	274
Tabbela 2.12.: Parimet, sfidat, qëllimet strategjike dhe synimet e PZHKP 2025.....	275
Tabela 2.13.: Vizioni, parimet dhe qëllimet afatgjat në Planin Hapësinor të Kosovës 2010-2020 ⁺ , Vizionin e Integruar të Prizrenit dhe PZHKP 2025	278
Tabela 2.14.: Fushat problematike të përcaktuara nga kryetarët e fshatrave gjatë intervistave individuale	280

Tabela 2.15.: Radhitja e prioriteteve të përcaktuara nga kryetarët e fshatrave gjatë intervistave individuale	281
Tabela 2.16.: Radhitja e prioriteteve të përcaktuara nga pjesëmarrësit e debatit publik për PZHKP 2025	282
Tabela 2.17.: Radhitja e përgjithshme e prioriteteve në bazë të intervistave dhe debatit publik për PZHKP 2025	282
Tabela 3.1.: Shtimi i popullatës në Komunën e Prizrenit	286
Tabela 3.2.: Popullata e projektuar sipas teknikës Eksponenciale	287
Tabela 3.3.: Shkalla e ritjes së popullatës sipas teknikës Least Square	287
Tabela 3.4.: Popullata e projektuar sipas teknikës Least Square	287
Tabela 3.5.: Popullata e projektuar sipas teknikës Compound Interest	288
Tabela 3.6.: Popullata e projektuar sipas teknikës Aritmetike	288
Tabela 3.7.: Popullata e projektuar - Krahasimi	288
Table 3.8.: Analiza e kapaciteteve	290
Tabela 3.9.: Madhësia e paraparë për zhvillimin e ri të të vendbanimeve në krahasim me popullsinë e projektuar	303
Tabela 3.10.: Veto zonat në vlerësimin e zonave vendbanuese për zhvillimin e ardhshëm	305
Tabela 3.11.: Faktorët e vlerësimit të zonave vendbanuese të zhvillimit të ardhshëm	306
Tabela 3.12.: Faktorët e rëndësishëm të zonave vendbanuese të zhvillimit të ardhshëm	306
Tabela 3.13.: Madhësia e zonave të përshtatshme për zhvillimin e vendbanimeve në krahasim me regjionet	307
Tabela 3.14.: Veto zonat në vlerësimin e zonave industriale për zhvillimin e ardhshëm	309
Tabela 3.15.: Faktorët e vlerësimit të zonave industriale të zhvillimit të ardhshëm	310
Tabela 3.16.: Faktorët e rëndësishëm të zonave industriale të zhvillimit të ardhshëm	311
Tabela 3.17.: Madhësia e zonave të përshtatshme për zhvillimin e vendbanimeve në krahasim me regjionet	311
Tabela 3.18.: Faktorët e vlerësimit të aktiviteteve turistike dhe shërbyese për zhvillimin e ardhshëm	314
Tabela 3.19.: Faktorët e rëndësishëm të aktiviteteve turistike dhe shërbyese si dhe të objekteve për akomodim për zhvillimin e ardhshëm	314
Tabela 3.20.: Veto zonat në vlerësimin e aktiviteteve turistike dhe shërbyese si dhe të objekteve për akomodim për zhvillim të ardhshëm	315
Tabela 3.21.: Komponentet ndikuese të PZHKP 2025	326
Tabela 3.22: Vlerësimi i ndikimit të integruar për PZHKP 2025	328
Tabela 4.1.: Projeksionet e popullatës në fshatrat qendrore dhe qytetin e Prizrenit	336
Tabela 4.2.: Zonat ekzistuese dhe ato të reja të vendbanimeve	336
Tabela 4.3.: Shfrytëzimi i tokave në PZHKP	338

FIGURAT

Figura I.1:	Prizreni.....	1
Figura I.2:	Organizimi i projektit	3
Figura I.3:	PZHKP në kierakinë e planifikimit në Kosovë	5
Figura I.4:	Pozita gjeografike në Evropë.....	6
Figura I.5:	Njësitë administrative të Kosovës.....	7
Figura I.6:	Regjionet administrative të Kosovës.....	7
Figura I.7:	Njësitë administrative të Komunës së Prizrenit.....	7
Figura I.8:	Regjionet gjeografike të Komunës së Prizrenit	8
Figura I.9:	Prizreni në vitin 1900.....	10
Figura I.10:	Prizreni në vitin 1935.....	10
Figura I.11:	Arasta (zonta tradicionale tregtare) dhe rrethina e saj në fillim të shekullit.....	10
Figura I.12:	Arasta dhe rrethina e saj, 2006.....	11
Figura I.13:	Procesi i PZHKP 2025.....	13
Figura 1.1:	Malet e Sharrit.....	18
Figura 1.2:	Fusha e Prizrenit	20
Figura 1.3:	Trashëgimia natyrore në Kosovë	43
Figura 1.4:	Kosova në rrjetin transportues të Evropës juglindore.....	60
Figura 1.5:	Prizreni në rrjetin transportues të Kosovës	61
Figura 1.6:	Burimet e ndotura të ujit, Landovicë	66
Figura 1.7:	Deponia në Landovicë.....	67
Figura 1.8:	Deponimi i mbeturinave në natyrë, Nepregosht.....	67
Figura 1.9:	Trashëgimia kulturore në Kosovë	73
Figura 1.10:	Prizreni dhe kalaja.....	73
Figura 1.11:	Hamami Gazi Mehmet Pasha	77
Figura 1.12:	Xhamia Sinan Pasha.....	77
Figura 1.13:	Kisha e Shën Mërisë	78
Figura 1.14:	Kisha e Shën Shpëtimtarit	78
Figura 1.15:	Katedralja e Shën Gjonit	78
Figura 1.16:	Zonat e Veçanta të Mbrojtura në Kosovë	81
Figura 1.17:	Densiteti i popullatës sipas Komunave në Kosovë., 1948-2006.....	84
Figura 1.18:	Papunësia sipas gjinisë dhe moshës, 2004	107
Figura 1.19:	Ndërmarrjet ekonomike në komunat (2004).....	148
Figura 1.20:	Shpërndarja e ndërtesave dhe institucioneve kulturore në Kosovë.....	161
Figura 1.21:	Regjionet gjeografike të Komunës së Prizrenit	167
Figura 1.22:	Regjioni i Zhupës dhe qendrat e saja Reçani dhe Mushikova.....	169

Figura 1.23: Regjioni i Zhupës.....	169
Figura 1.24: Sredska	170
Figura 1.25: Manastrica.....	170
Figura 1.26: Infrastruktura e Reçanit	170
Figura 1.27: Nepergoshti.....	170
Figura 1.28: Regjioni i Lumës dhe Zhuri si qendra e saj	172
Figura 1.29: Zhuri.....	172
Figura 1.30: Vermica.....	173
Figura 1.31: Eksploatimi i zhavorrit në regjionin e Lumës	173
Figura 1.32: Lokacioni-projekti i hidrocentralit në regjionin e Lumës.....	174
Figura 1.33: Projekti i TIKa-s i ujësjellësit në Zhur	174
Figura 1.34: Regjioni i Kabashit dhe Lubizhda	176
Figura 1.35: Lubizhda	176
Figura 1.36: Korisha	177
Figura 1.37: Korisha.....	177
Figura 1.38: Rruga për në malet e Kabashit	178
Figura 1.39: Regjioni i Anadrinit me qendrat e saja, Pirana, Mamusha dhe velezha.....	180
Figura 1.40: Vrrëshatat afër Landovicës.....	181
Figura 1.41: Vendbanimet joformale në fushën e Anadrinit	181
Figura 1.42: Velezha	182
Figura 1.43: Deponia në Landovicë.....	182
Figura 1.44: Regjioni i Hasit me qendrat e saja, Romaja, Zymi dhe Gjonaj	184
Figura 1.45: Gjonaj, nxjerja e zhavorrit.....	185
Figura 1.46: Zymi	185
Figura 1.47: Regjioni i Vërrinit dhe Hoca e Qytetit si qendra e saj	187
Figura 1.48: Regjioni i Vërrinit	187
Figura 1.49: Hoça e Qytetit	188
Figura 1.50: Poslishti.....	188
Figura 1.51: Prizreni.....	190
Figura 1.52: Ndërtimet-Banimet sekondare në Nashec	191
Figura 1.53: Atmaxha	191
Figura 1.54: Qyteti i Prizrenit.....	193
Figura 1.55: Zhvillimet e reja të banimit në qendrën e Prizrenit	194
Figura 1.56: Stoku i pashfrytëzuar i ndërtesave	194
Figura 1.57: Ndërtesat e pashfrytëzuara industriale	195
Figura 1.58: Zhvillimet përkundër planit të konservimit	195
Figura 1.59: Shfrytëzimi i papërshtatshëm i tokës	195
Figura 1.60: Humbja e tokës bujqësore në fushën e Prizrenit.....	195
Figura 1.61: Trashëgimia kulturore në Prizren.....	196

Figura 1.62: Vendbanimet me rritje të paplanifikuar dhe të pakontrolluar në qytetin e Prizrenit	202
Figura 1.63: Strategjia e Kosovës për zhvillim hapësinor	240
Figura 1.64: Zonat strategjike për veprim	241
Figura 1.65: Strategjia për Kopshtet e Kosovës	241
Figura 1.66: Dizajni i planit për konservimin dhe zhvillimin e zonës historike të Prizrenit.....	245
Figura 1.67: Plani për Konservimin dhe zhvillimin e zonës historike të Prizrenit	246
Figura 1.68: Qëllimet e rekomanduara për Prizrenin në Planin hapësinor të Kosovës dhe Vizionin e Integruar të Prizrenit	249
Figura 3.1.: Afërsia dhe vlerësimi i përshtatshmërisë së vendbanimeve për analizen e kapaciteteve	290
Figura 3.2.: Zonat e zhvillimit hapësinor në PZHKP 2025	291
Figura 3.3.: Komponenti strategjik nr. 1 i PZHKP 2025.....	292
Figura 3.4.: Komponenti strategjik nr. 2 i PZHKP 2025.....	292
Figura 3.5.: Komponenti strategjik nr. 3 i PZHKP 2025.....	293
Figura 3.6.: Komponenti strategjik nr. 4 i PZHKP 2025.....	293
Figura 3.7.: Komponenti strategjik nr. 5 i PZHKP 2025.....	294
Figura 3.8.: Komponenti strategjik nr. 6 i PZHKP 2025.....	294
Figura 3.9.: Koncepti nr. 1 i Zhvillimit Hapësinor në PZHKP 2025	296
Figura 3.10.: Koncepti nr. 2 i Zhvillimit Hapësinor në PZHKP 2025	297
Figura 3.11.: Koncepti nr. 3 i Zhvillimit Hapësinor në PZHKP 2025	297
Figura 3.12.: Plani për Konservimin dhe zhvillimin e zonës historike të Prizrenit	322
Figura 3.13.: Dizajni i planit për Konservimin dhe zhvillimin e zonës historike të Prizrenit ..	323
Figura 4.1: Skema zhvillimore e PZHKP 2025	334
Figura 4.2: Korniza institucionale për zbatimin e PZHKP 2025.....	365
Figura 4.3: Kohëzgjatja e PZHKP 2025.....	368

HARTAT

Harta 1.1:	Analiza e lartësive	19
Harta 1.2:	Analiza e pjerrësisë	21
Harta 1.3:	Analiza e orientimit	22
Harta 1.4:	Sipërfaqet ujore	23
Harta 1.5:	Struktura gjeologjike	25
Harta 1.6:	Klasifikimi i tokës	26
Harta 1.7:	Harta tektonike	30
Harta 1.8:	Precipitimi	45
Harta 1.9:	Aftësia e tokës për plantacion	46
Harta 1.10:	Erozioni	47
Harta 1.11:	Shfrytëzimi i tokës	50
Harta 1.12:	Vendbanimet	53
Harta 1.13:	Shfrytëzimi i tokës në qendër të qytetit të Prizrenit	54
Harta 1.14:	Klasifikim i tokës bujqësore	56
Harta 1.15:	Pyjet	58
Harta 1.16:	Aktivitetet e gurëthyesëve dhe zhavorr nxjerrësve	59
Harta 1.17:	Infrastruktura e transportit	64
Harta 1.18:	Rrjeti i ujësjellësit	69
Harta 1.19:	Rrjeti i kanalizimit	70
Harta 1.20:	Entitetet e trashëgimisë kulturore	75
Harta 1.21:	Kufijtë Urban të Zonës Historike të Prizrenit në përputhje me Ligjin për Qendrën Historike të Prizrenit (Nr. 04/L-066/2012)	76
Harta 1.22:	Zonat e Trashëgimisë Kulturore dhe Natyrore në Komunën e Prizrenit	82
Harta 1.23:	Popullata në vendbanimet rurale	91
Harta 1.24:	Densiteti i popullatës në vendbanimet rurale	92
Harta 1.25:	Popullata që jeton jashtë sipas vendbanimeve rurale	93
Harta 1.26:	Totali i amvisërive sipas vendbanimeve rurale	100
Harta 1.27:	Punësimi industrial	105
Harta 1.28:	Punësimi publik	106
Harta 1.29:	Shpërndarja e objekteve shëndetësore	110
Harta 1.30:	Shpërndarja e objekteve arsimore	114
Harta 1.31:	Nxënësit parashkollor sipas vendbanimeve rurale	115
Harta 1.32:	Nxënësit e shkollave fillore sipas vendbanimeve rurale	119
Harta 1.33:	Nxënësit e shkollave të mesme sipas vendbanimeve rurale	121
Harta 1.34:	Studentët e Universitetit sipas vendbanimeve rurale	126
Harta 1.35:	Shpërndarja e objekteve kulturore	129

Harta 1.36: Sipërfaqet e ujitjes (me sistem të ujitjes)	132
Harta 1.37: Veprimtaritë bujqësore	135
Harta 1.38: Blegtoria	139
Harta 1.39: Aktivitetet industriale	152
Harta 1.40: Njësitë komerciale	160
Harta 1.41: Struktura natyrore - Problemet	200
Harta 1.42: Struktura fizike - Problemet I	208
Harta 1.43: Struktura fizike - Problemet II	209
Harta 1.44: Struktura ekonomike – Mundësitë I	218
Harta 1.42: Struktura ekonomike – Mundësitë II	219
Harta 1.43: Struktura ekonomike - Problemet	220
Harta 1.44: Vlerësimi i përgjithshëm	223
Harta 3.1: Modeli hapësinor i zonave të përshtatshme për zhvillim të zonave të vendbanimit.....	308
Harta 3.2: Modeli hapësinor i zonave të përshtatshme për zhvillim të zonave industriale	312
Harta 3.3: Modeli hapësinor i zonave të përshtatshme për zhvillim të turizmit kulturor ..	316
Harta 3.4: Modeli hapësinor i zonave të përshtatshme për zhvillim të turizmit malor	317
Harta 3.5: Modeli hapësinor i zonave të përshtatshme për zhvillim të agro- turizmit	318
Harta 3.6: Modeli hapësinor i zonave të përshtatshme për zhvillim të shërbimeve turistike dhe objekteve të akomodimit	319
Harta 4.1: Plani Zhvillimor Komunal i Prizrenit	366
Harta 4.2: Planet e veprimtarisë dhe Lokacionet e propozuara në Planin Zhvillimor Komunal të Prizrenit.....	367

AKRONIMET

GIS: Sistemet e Informimit Gjeografik

ICO: Zyra Civile Ndërkombëtare

PZHK: Plani Zhvillimor Komunal

PZHKP: Plani Zhvillimor Komunal i Prizrenit

PZHKP 2025: Plani Zhvillimor Komunal i Prizrenit 2025 (Prizreni 2025)

PZHU: Plan Zhvillimor Urban

UN-HABITAT: Kombet e Bashkuar-Programi për Vendbanimet Njerëzore

PRrU: Plan Rregullativ Urban

PARATHËNIE

Duke qenë një nga qytete kryesore të Kosovës, Prizreni është në pritje e sipër që të njihet për aspektet e saja pozitive siç janë potencialet natyrore, kulturore, historike dhe turistike. Qytetit po ashtu ka nevojë të zgjedhë problemet e veçanta sa i përket, banimit, transportit, infrastrukturës, edukimit shëndetësisë dhe çështjet sociale.

Duke i pasur parasysh këto pika, Komuna e Prizrenit ka marrë hapin e përpilimit të Planit Zhvillimor Komunal të Prizrenit 2025 (referuar si PZHKP 2025 në të gjithë planin dhe raportin) për të planifikuar të ardhmen e qytetit në 15 vitet e ardhshme. Plani përfshin tërë komunën që ka përafërsisht 640 km² dhe synon të ofrojë një kornizë për zhvillim social, ekonomik dhe hapësinor të Prizrenit.

PZHKP 2025 është duke u përgatitur për Komunën e Prizrenit nga partneriteti Qendra e Planifikimit Urban dhe Ambiental të Universitetit Teknik të Stambollit në bashkëpunim me Urban Design Studio nga Kosova dhe Plan&Art nga Turqia. Projekti ka filluar në tetor të vitit 2008 dhe ka përfunduar në janar të vitit 2010 sipas programit të punës.

xv

Prof. Dr. Nuran Zeren Gulersoy është menaxhere e projektit ndërsa Dr. Engin Eyuboglu është asistent i menaxherit dhe koordinator. Pjesa tjetër e grupit kryesor përbëhet nga Assist. Prof. Dr. Ozhan Ertekin, Assoc. Prof. Dr. Ozlem Gungor Ozcevik, Assist.Prof.Dr. Kerem Koramaz, Dr. Zeynep Gunay, Res.Assist. Imge Akcakaya dhe Res.Assist. Irem Ayranci nga Universiteti Teknik i Stambollit; Ozlem Ozer nga Plan&Art, dhe Shend Kabashi nga Urban Design Studio. Ekipi ka po ashtu edhe ekspertë të tjerë që punojnë në fushat e ndryshme si këshilltar. Këta janë Prof. Dr. Vildan Ok, Prof. Dr. Necla Ulugtekin dhe Assist. Prof. Dr. Cigdem Goksel nga Universiteti Teknik i Stambollit;, Cem Saracli, Adnan Akca, Semih Yalcinkaya dhe Erkan Alioglu nga Plan&Art si dhe Alper Yildirim, Shend Bujari, Narqize Hoxhaj, Xhemajl Sezallari nga Urban Design Studio. Organi mbikëqyrës nga Kuvendi Komunal i Prizrenit, Departamenti i Urbanizmit dhe Planifikimit Hapësinor përbëhet nga: Sadik Paçarizi (Drejtor), Refki Muzbegu (Kryetar i organit mbikëqyrës), Afërdita Mormorina, Xhejlane Gjini, Ylber Gashi, Zana Shotka Bashota, Shpresa Osmanollaj dhe Muhamed Kurtaj. Qëllimi i Planit Zhvillimor Komunal të Prizrenit 2025 është të përgatisë një plan që merr në konsideratë tendencat zhvillimore të vendit në tërësi si dhe trendët e zhvillimit rural dhe urban në aspektin e ambientit natyror, socio-ekonomik dhe të mjedisit të ndërtuar.

Procesi ka qenë i përcaktuar në katër faza me referencë të pesë titujve tekstual kontekstual të përshkruar në Udhëzimin Administrativ për Zbatimin e Ligjit për Planifikim Hapësinorë mbi elementet themelore të Planit Zhvillimor të Komunës (Nr. Rend.33; Nr.prot: 29/03; i vitit 2003).

Këto faza janë:

- Profili i zhvillimit hapësinor dhe analiza e gjendjes
- Vizioni, parimet dhe caqet
- Korniza e zhvillimit hapësinor komunal
- Strategjitë dhe veprimet për zbatim dhe dispozitat për zbatim

Në kuadër të fazës së parë, e cila përfshinë grumbullimin e të dhënave, analiza dhe sinteza, një vizitë fillestare është ndërmarrë në tetor të 2008-ës. Në mars dhe prill të 2009-ës, është ndërmarrë vizita në terren dhe ka përfunduar hulumtimi-anketimi, ku rezultatet paraprahe u prezantuan në një deklaratë të qëllimeve në takimin e vizionimit në prill të vitit 2009. Faza e dytë ka përfshirë përkufizimin e vizionimit, parimet dhe objektivat e planit. Faza e tretë ka përcaktuar strategjitë e para të kornizës së zhvillimit hapësinor komunal. Faza e fundit e procesit është përbërë nga rishikimi i vizionit, marrja e sugjerimeve, vënia e strategjive dhe veprimeve për zbatim, dhe përcaktimin e dispozitave për zbatim, monitorim dhe vlerësim.

xvi

PZHKP është planifikuar që të udhëheq zhvillimin strategjik të Komunës së Prizrenit, të prezantojë një qasje të integruar dhe të lehtësojë monitorimin dhe rishqyrtimin. Në veçanti, ajo do të mundësojë zhvillimin e mëtutjeshëm të planeve të nivelit të lartë, zhvillimin ekonomik dhe strategjitë e mirëqenies për të siguruar një mjet që do të merren në konsideratë për përpjekjet vendore të planifikimit, për të siguruar një menaxhim të balancuar dhe koordinimin e përdorimit të tokës, modelet e ardhshme zhvillimore, të inkurajojë angazhimin e banorëve lokalë në përcaktimin e tyre në përfshirjen në procese të ndryshimit, të kenë influencë në vendndodhjen e investimeve, për të lehtësuar përdorimin e sistemeve informative gjeografike (GIS) në prova të bazuara vendimmarrëse për të ndihmuar ndjekjen e ndikimit të planit.

Implementimi i PZHKP do të sigurojë që trendët zhvillimore në të ardhmen e Prizrenit do të menaxhohen në një mënyrë të balancuar, me ç'rast do të ruhen pasuritë kulturore, natyrore dhe pjesët e ndjeshme ekologjike dhe ambientale. Për të zbatuar përparësitë konkurrenente të qendrave urbane, do të sigurohet ekonomia e shumëllojshme në rritje. PZHKP 2025 do të respektojë edhe dallimet individuale, kulturore, sociale dhe fetare duke ofruar mundësi dhe qasje të njëjtë ndaj shërbimeve për të gjithë.

HYRJE

Komuna e Prizrenit është komuna e dytë për nga madhësia në Kosovë si dhe qendra rajonale në juglindje të Kosovës. I vendosur nën shpatet e Maleve të Sharrit, qyteti i Prizrenit është një nga vendbanimet më të vjetra të banuara në Evropën juglindore. Prizreni ka qenë gjithnjë udhëkryq i kulturës dhe tregtisë gjatë historisë.

Për shkak të ndryshimeve të mëdha politike, shoqërore dhe ekonomike gjatë periudhave të ndryshme kohore, Prizreni ka qenë dëshmitare e luhatjeve zhvillimore kulturore sociale dhe ekonomike. Mirëpo lufta e fundit ka ndikuar shumë keq në të ardhmen e Komunës. Sot, Prizreni ballafaqohet me shumë sfida në menaxhimin e resurseve të saja dhe të territorit. Kjo përfshin ndikimet e rënies ekonomike, nivelin e lartë të papunësisë, prezencën e ekonomisë jo formale, mungesën e prodhimit të organizuar industrial dhe bujqësor si dhe mungesën e investimeve për infrastrukturën urbane. Prizreni po ashtu lëngon nga degradimi i madh ambiental si dhe shpresat e vogla personale dhe migrimi i vazhdueshëm.

Komuna e Prizrenit është e përkushtuar që të zbatojë Planin Zhvillimor Komunal duke iu referuar Planit Hapësinor të Kosovës 2010-2020⁺ dhe bazuar në Ligjet e Kosovës, Ligjit për Planifikimin Hapësinorë (Nr.2003/14). Hartimi i Planit Zhvillimor i Komunës së Prizrenit”, bazohet në nenin 2 dhe 13 të Ligjit për Planifikim Hapësinorë (Nr. 2003/14); Ligji për ndryshimin mbi Planifikim Hapësinorë (Nr.03/L-106/2008), Plani Hapësinorë i Kosovës 2010-2020⁺, e që reflektojnë dëshirën e saj që të përgatitet për të ardhmen duke u bazuar në parimet kryesore të zhvillimit të qëndrueshëm ekonomik dhe social, teknologji dhe infrastrukturë moderne dhe përfshirje sociale dhe barazi.

Plani Zhvillimor i Komunës së Prizrenit (në këtë raport i referuar si PZHKP 2025), është mjet i rëndësishëm për bashkërendimin e këtyre parimeve dhe për ofrimin e direktivave për zhvillimin e ardhshëm të Komunës së Prizrenit për 15 vitet e ardhshme duke iu referuar Planit Hapësinor të Kosovës.




Figura I.1: Prizreni

ORGANIZIMI I PZHKP 2025

Plani Zhvillimor i Komunës së Prizrenit (PZHKP), është plan shumë sektorial që ofron një kornizë të gjerë dhe paraqet udhëzime për zhvillimin e Komunës së Prizrenit. Ajo është nënshkruar në mes të Komunës së Prizrenit dhe Ekipit Projektues (nr. I prokurimit 622-08-232) më 15.12.2008

Ekipi projektues i PZHKP 2025 përfshin në vete përfaqësues nga Departamenti i Planifikimit Urban dhe Rajonal dhe dy firma private: Urban Design Studio nga Prizren dhe Plan-Art nga Stambolli. (Tabela I.1). Prof.Dr. Nuran Zeren Gülersoy është menaxhere e projektit dhe Dr. Engin Eyuboglu është asistent i menaxherit dhe koordinator. Ekipi projektues është caktuar si bashkëpunim i disiplinave të ndryshme siç janë planifikimi urban, arkitektura, marrja e informatave nga largësia dhe hartografia. (Figura I.2).

Tabela I.1: Përshkrimi projektit

Titulli i projektit	Plani Zhvillimor i Komunës së Prizrenit
Nr. i prokurimit	622 – 08 – 232
Lokacioni	Komuna e Prizrenit Kosovë
Tema	Planifikimi zhvillimor
Ekipi projektues	<u>Universiteti Teknik I Stambolli</u> Qendra Hulumtuese e planifikimit urban dhe ambiental E-mail: gulersoy@itu.edu.tr Prof. Dr. Nuran ZEREN GÜLERSOY (Planifikues Urban– Arkitekt) <u>Urban Design Studio</u> Adresa: Komuna e Parisit No:23, 20000 Prizren/Kosovë E-mail: uds.prizren@gmail.com Shend KABASHI (Planifikues Urban) <u>Plan-Art</u> Adresa: Bulgurlu Mahallesi, Libadiye Cd, Uskudar, Istanbul /Turkey E-mail: planartplanlama@gmail.com Cem SARAÇLI (Planifikues Urban)
Institucioni zbatues	Komuna e Prizrenit Adresa: Rr. Remzi Ademaj p.n. 20000, Prizren, Kosovë Person kontaktues: Zana Shotka-Belloda
Organi Mbikëqyrës	Komuna e Prizrenit Drejtoria për Urbanizëm dhe Planifikim Hapësinor Sadik PAQARIZI (Drejtor) Refki MUZBEKU (IDN) (Kryetar i Organit Mbikëqyrës) Afërdita MORMORINA (IDA) Xhejlane GJINI (IDA) Ylber GASHI (IDA) Zana SHOTKA BASHOTA (IDA) Shpresa OSMANOLLAJ (IDA) Muhamed KURTAJ (Zyrtar Ligjor - Jurist)
Kohëzgjatja	210 + 45 ditë 15.10.2008 – 07.01.2010 (Data e zgjatjes për rishikim, Gusht 2012)

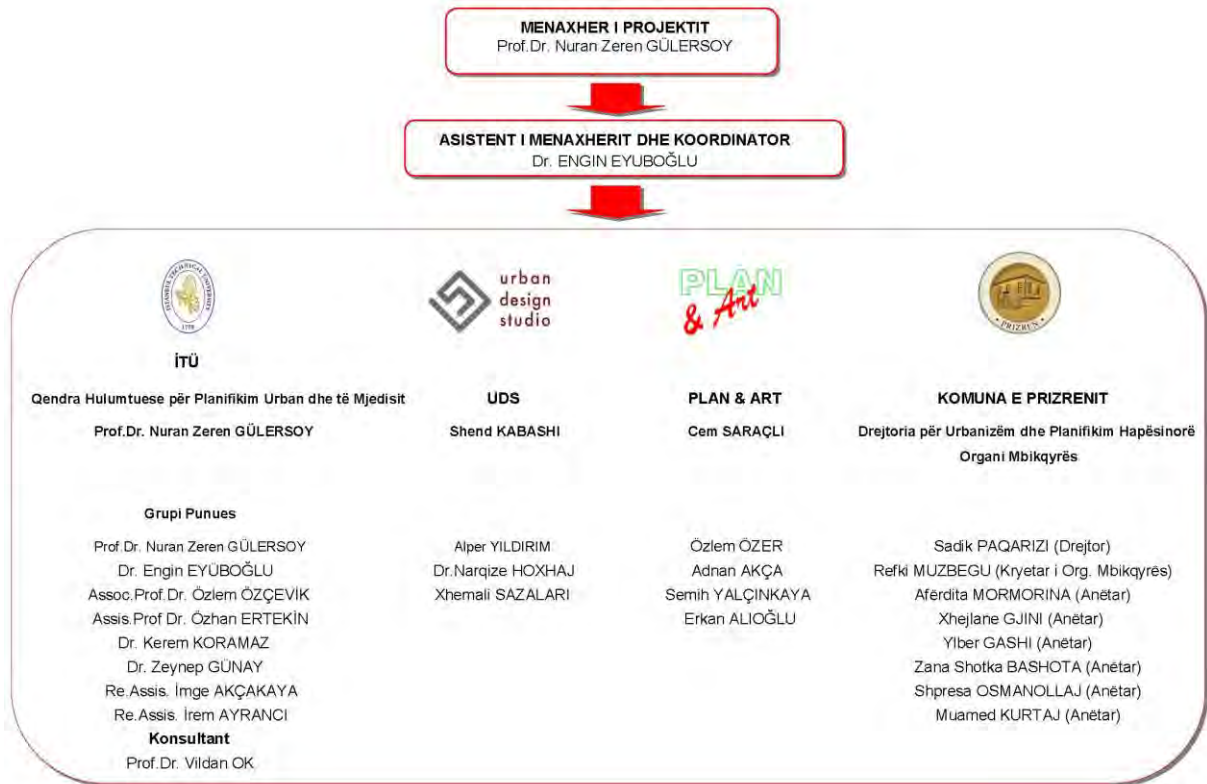


Figura I.2: Organizimi i projektit

KORNIZA KRYESORE DHE BAZA LIGJORE PËR PZHKP 2025

Plani Zhvillimor i Komunës së Prizrenit është dokument statutor që udhëheq zhvillimin e ardhshëm të komunës. Plani ofron një kornizë të gjerë dhe vendos udhëzimet për rritjen dhe zhvillimin e Komunës duke ofruar një kornizë gjithëpërfshirëse afatgjate për shfrytëzimin e tokës, ku merr pjesë rritja e tanishme dhe ajo e planifikuar. Funkzioni primar i PZHK-së është ofrimi i direktivave nëpërmjet linjave të veprimit. Të gjitha veprimet e përbashkëta dhe të komunës duhet të marrin parasysh qëllimin e Planit. Në anën tjetër, plani zhvillimor nuk është dokument i zoonimit. Ajo nuk përmban rregulloret specifike për shfrytëzimin e tokës.

Plani Zhvillimor i Komunës së Prizrenit mund të përmbajë rregullore që adresojnë çështjet e lidhura me ambientin, zhvillimin ekonomik, ambiental, banesor, komercial, pjesët e gjelbra, resurset e trashëgimisë, transportin, infrastrukturën dhe shërbimet publike. Ajo është pasqyrë e nevojave dhe dëshirave të komunitetit. Implementimi i saj bëhet në bashkëpunim me qytetarët dhe agjencitë relevante.

Baza ligjore për PZHK gjendet në Ligjin për Planifikimin Hapësinor (Ligji Nr. 2003/14) dhe ndryshimin në Ligjin për Planifikimin Hapësinorë (Ligji Nr.03/L-106/2008). Sipas këtij ligji, çdo komunë është përgjegjëse për përgatitjen e PZHK për tërë territorin e saj. Ky plan shumë sektorial përcakton caqet afatgjate të zhvillimit ekonomik, social dhe hapësinor. Do të përfshijë edhe një plan për zhvillimin e zonave urbane dhe fshatrave. Do të mbulojë të

paktën një periudhë pesë vjeçare duke përfshirë në pika të shkurtra ndikimet shoqërore dhe ekonomike që rezultojnë nga zbatimi i këtij plani. Plani duhet të jetë në përputhje me Planin Hapësinor të Kosovës.

Ekzistojnë disa udhëzime të nivelit më të lartë, dokumente ligjore dhe plane që përbëjnë bazën e PZHKP 2025 në hierarkinë e planifikimit në Kosovë. (Figura I.3). Këto janë:

- Propozimi Gjithëpërfshirës për zgjidhjen e Statusit të Kosovës (S/2007/168/ADD.1)
- Plani Hapësinor Kosovës 2010-2020⁺, Ligji për Planifikim Hapësinor (Nr. 2003/14) dhe ndryshimin në ligjin për Planifikim Hapësinorë (Nr.03/L-106/2008)
- Udhëzim Administrativ për zbatimin e ligjit për Planifikim Hapësinor mbi elementet kryesore të Planit Zhvillimor Komunal (Nr. Rend.33; Nr.prot: 29/03) dhe udhëzimeve të tjera administrative.
- Raportet sektoriale, strategjitë dhe udhëzimet të përfshira në rekomandimet e Vizionit të integruar të Prizrenit (Komuna e Prizrenit /UN HABITAT, 2008)
- Ligjet

Propozimi Gjithëpërfshirës për zgjidhjen e Statusit të Kosovës (S/2007/168/ADD.1) dhe Plani Hapësinor Kosovës 2010-2020⁺, Ligji për Planifikim Hapësinor (Nr.2003/14); dhe ndryshimin në Ligjin për Planifikim Hapësinorë (Nr. 03/L-106/2008) dhe Udhëzimi Administrativ për zbatimin e ligjit për Planifikim Hapësinor (Nr. rend.33; Nr.prot.29/03) përbëjnë bazën e nivelit të lartë për PZHKP. Raportet të rëndësishme (kryesore) sektoriale, strategjitë dhe udhëzimet të cilat përbëjnë kornizën e PZHKP 2025 përfshijnë Planin Hapësinor për Parkun Nacional “Mali Sharr”, Plani i Konservimit të Prizrenit, projekt (2007), Raporti Kombëtar, sfondi mbi transportin për Kosovën (nën UNSCR 1244), Strategjia e energjisë së Kosovës. Rekomandimet e Vizionit të Integruar të Prizrenit (Komuna e Prizrenit /UN HABITAT, 2008) do të shërbejnë si dokument udhëzues gjatë procesit të planifikimit. Informacionet të detajuara për materialin e mësipërm mund të gjeni në seksionin 3.2. PZHKP 2025 konsiderohet si kornizë ligjore për zhvillimin urban dhe rural në Kosovë dhe në Prizren.

Disa nga ligjet udhëzuese janë: Ligjet Mjedisore: Ligji për Ndërtimin (Nr.04/L-110/2012), Ligji për Mbrojtjen e Natyrës (Nr.02/L-18/2008), Ligji për Mbrojtjen e Mjedsit (Nr.03/L-025/2009), Ligji për Mbeturina (Nr.04/L-060/2011), Ligjet e Planifikimit Hapësinor: Ligji për Planifikim Hapësinor (Nr.2003/14); dhe ndryshimin në Ligjin për Planifikim Hapësinorë (Nr.03/L-106/2008); Ligjet e Trashëgimisë: Ligji për Trashëgiminë Kulturore (Nr.02/L-88/2006), Ligji për Zonat e Veçanta të Mbrojtura: (Nr.03/L-039/2008) dhe Ligji për Qendrën Historike të Prizrenit (Nr.04/L-066/2012); Ligjet e Ndërtimit: Ligji për Ndërtimin (Nr.04/L-110/2012), Ligjet e Banimi: Ligji për Financimin e Programeve të Veçanta të Banimi (Nr.03/L-164/2010), Ligji për Shitjen e Banesave për të cilat ekziston e Drejta Banesore (Nr.04/L-061/2011), Ligji për Shfrytëzimin, Administrimin dhe Mirëmbajtjen e Banesave në Bashkëpronësi (Nr.03/L-

091/2009) dhe Udhëzimi Administrativ për zbatimin e Ligjit për Planifikim Hapësinor mbi procedurën e shqyrtimit publik për planet hapësinore dhe urbanistike (Nr.54/2005; Nr.prot.15/5). Si rrjedhojë, vendimet planifikuese të Planit Zhvillimor të Komunës së Prizrenit do të udhëheqin përgatitjen e planeve të shkallës më të ultë siç janë Planet Zhvillimore Urbane dhe Planet Rregulluese Urbane.

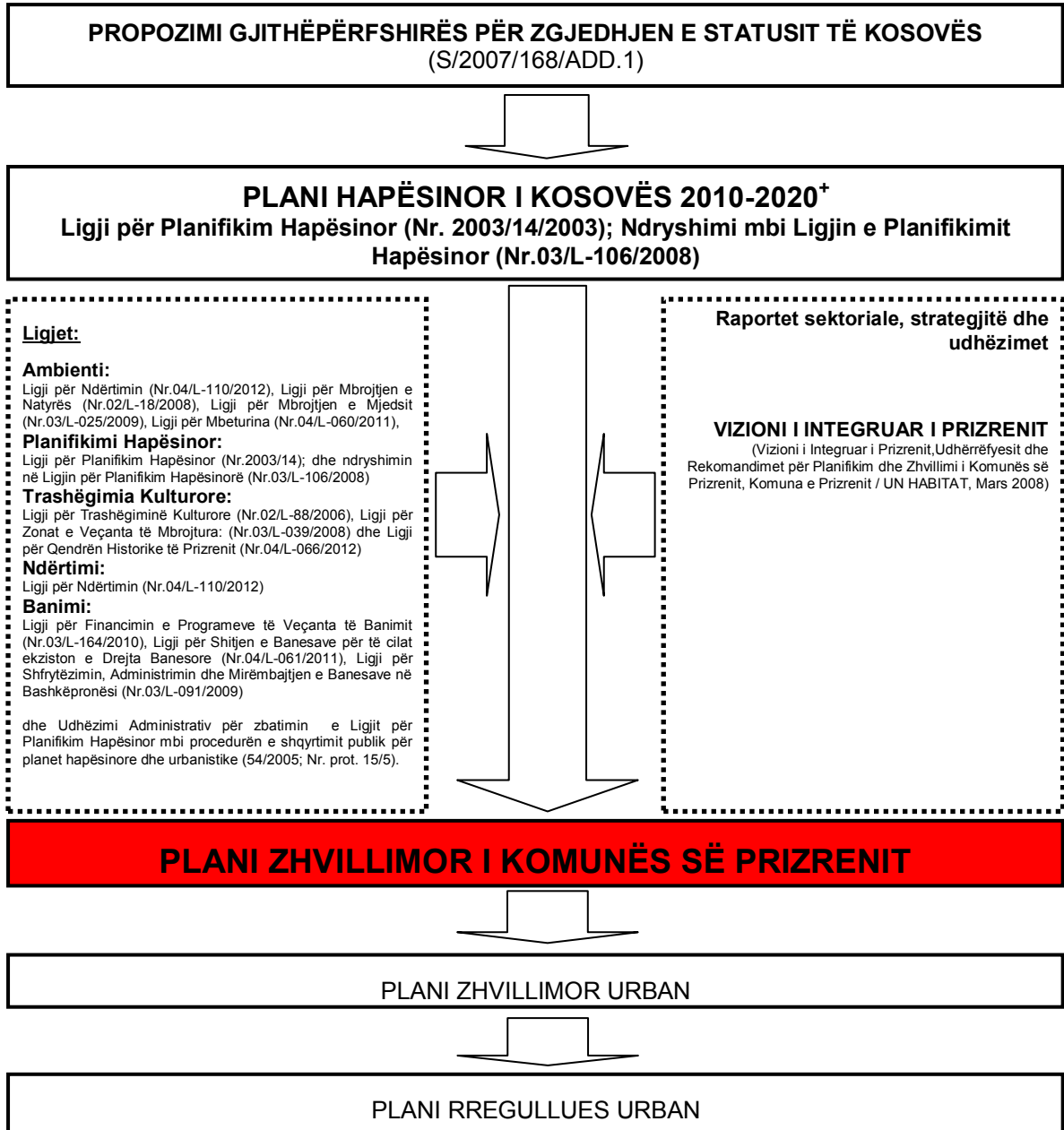


Figura I.3: Plani Zhvillimor i Komunës së Prizrenit në hierarkinë e planifikimit në Kosovë

PZHKP KUFIJTË E PLANIFIKIMIT

Kosova është një vend i vogël pa dalje në det në qendër të Gadishullit ballkanik. Ajo kufizohet me Maqedoninë, Shqipërinë, Malin e Zi dhe Serbinë. Kosova ndahet në 7 regjione dhe 34 komuna, me Prishtinën si kryeqytet (Figura I.5 dhe I.6). Regjionet tjera janë: Ferizaj, Gjakova, Gjilani, Mitrovica, Peja dhe Prizreni. PZHKP 2025 mbulon në tërësi gjithë kufirin administrativ të Komunës së Prizrenit (bazuar ligjit për kufijtë Komunal aprovuar (2008/03-L041)), e cila përfshinë një sipërfaqe prej 63,780.67 ha. Kjo është e barabartë me rreth 5.94% të territorit të përgjithshëm të Kosovës (Profili Komunal i Prizrenit, 2007)

Prizreni është qyteti i dytë për nga madhësia në Kosovë pas Prishtinës. Ai është një qytet historik përgjatë Lumëbardhit, nën Malet e Sharrit. Ajo kufizohet me Shqipërinë në perëndim, Dragashin në jug, Maqedoninë në juglindje, Shtërpcën në lindje, Suharekën në verilindje, Rahovecin në veri, Mamushën në verilindje dhe Gjakovën në veriperëndim. Edhe pse Prizreni nuk është pjesë e korridoreve kryesore të Evropës Juglindore, është një udhëkryq i rëndësishëm që lidhë pjesën më të madhe të Ballkanit me detin Adriatik. Duke e marrë në konsideratë rrjetin e transportit lokal, distancat në mes të qytetit të Prizrenit me qytetet tjera janë: Prizren-Prishtina =77km, Prizren-Suharekë =20km, Prizren-Rahovec =32km, Prizren-Malishevë =45km, Prizren-Dragash =37km, Prizren-Gjakovë=37km.

6



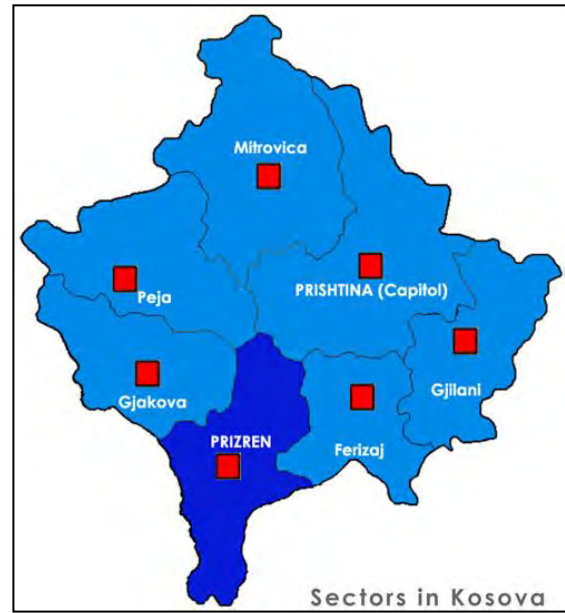
Plani Hapësinor i Kosovës 2010-2020*

Figura I.4: Pozita gjeografike në Evropë



Enti i Statistikës së Kosovës, 2007

Figura I.5: Njësitë administrative të Kosovës

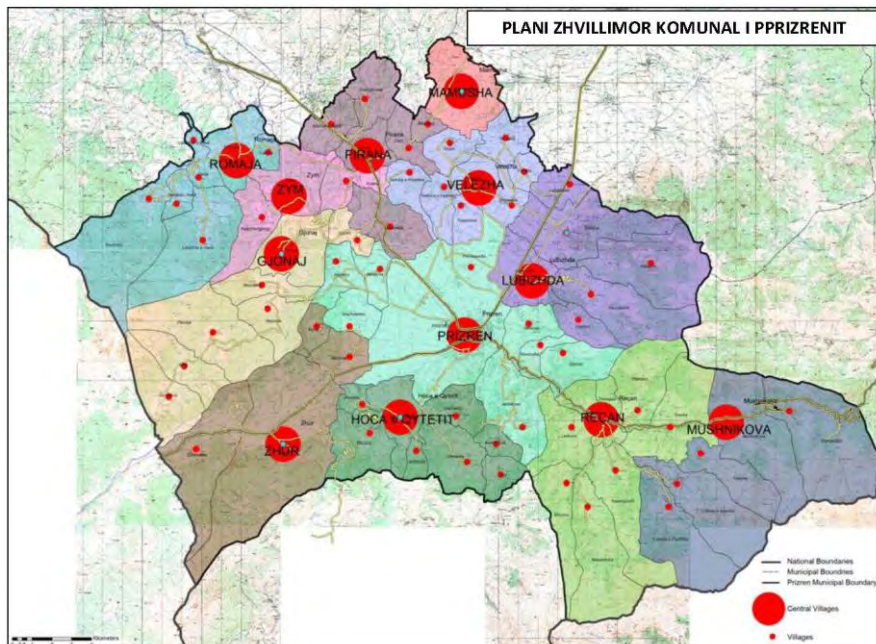


Enti i Statistikës së Kosovës, 2007

Figura I.6: Sektorët administrativ të Kosovës

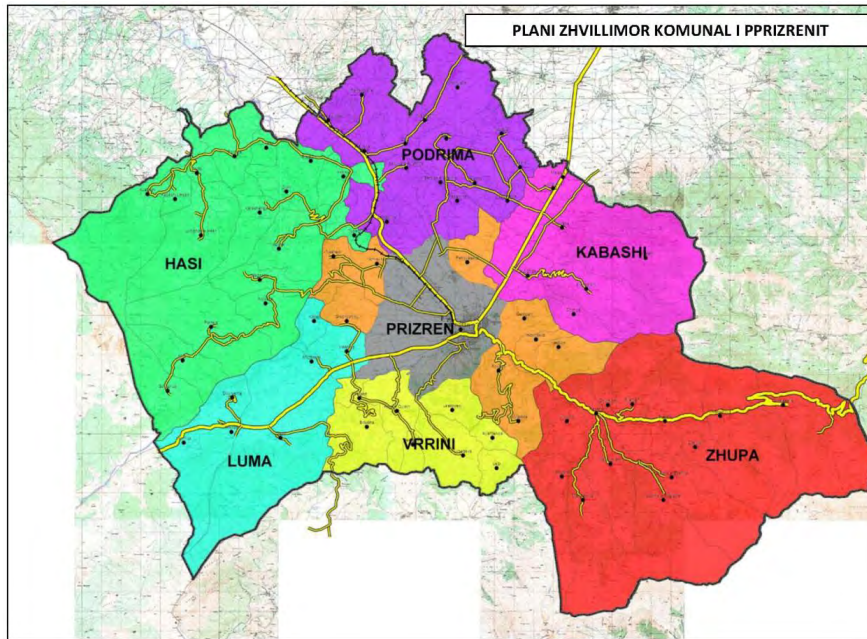
Komuna e Prizrenit është i ndarë në 75 vendbanime rurale (fshatra) në përputhje me Statutin Komunal të Prizrenit (figura 1.7). Tetë nga këto fshatra janë direkt në fushën e qytetit të Prizrenit. Duke u bazuar në të dhënat e regjistrimit të lindjeve, Prizreni ka 10 fshatra qendrore; ato janë: fshati Gjonaj, Hoça e Qytetit, Lubizhda, Mushnikova, Pirana, Reçanë, Romaja, Velezha, Zhur dhe fshati Zym. Fshatrat qendrore kanë të njëjtën strukturë administrative me pjesën tjetër të fshatrave. Mamusha, si zonë e 11-të, rishtazi është bërë komunë dhe i mban të dhënat e veta.

7



PZHKP 2025 Vizita në terren, Prill 2009

Figura I.7: Njësitë administrative të Komunës së Prizrenit



PZHKP 2025 Vizita ne teren, Prill 2009

Figura I.8: Regjionet gjeografike të Komunës së Prizrenit

Pos njësisive administrative, duke pasur parasysh strukturën gjeografike dhe strukturën jozyrtare administrative, Komuna e Prizrenit mund të ndahet në 7 regjione: Prizreni, Zhupa, Luma, Anadrinia, Hasi, Kabashi dhe Vërrini (Figura I.8).

Gjatë periudhave të ndryshme kohore Prizreni apo Theranda antike, shfaqet si një qendër e madhe kulturore dhe ekonomike. Ka pasur emërtime të ndryshme. Sipas dokumenteve latine Prizreni është quajtur: Prisren, Prisrenum, Presarin, Prisarano, Prisreno, Prisori, Pristren, Prisarini, Jorsaim, etj; Bizantinët e kanë thirr Prisdriana, Prezren, Prizorian; në dokumentet Osmane ajo shfaqet si: Tarzerin, Perserin, Prizerin, Zerín, etj.; ndërsa në dokumentet sllave si: Prizren, Prezren, Prizrin, Prizdren, Prezdrin, etc (Gulersoy Zeren et.al, 2008). Trashëgimia kulturore e Prizrenit pasqyron historinë e mrekullueshme të një qyteti, me një kulturë që shtrihet përgjatë shekujve deri në ditët e sotme.

Duke pasur një pozitë gjeografike dhe gjeopolitike të përshtatshme, Prizreni ka qenë gjithnjë në udhëkryqet e kulturave të mëdha etnike që kanë jetuar njëra afër tjetrës si: Dardanët – Ilirët-Shqiptarët, Romakët, Bizantinët, Serbët, Otomanët etj. Në Prizren janë përdorur shumë gjuhë zyrtare gjatë shekujve. (Drançolli, J., 2008). Në kohët e lashta Prizreni është njohur si Theranda dhe është zhvilluar historikisht në rrugët tregtare të Ballkanit. Gjatë periudhës bizantine, qyteti quhej Prisdriana. Në vitet 1018/1019 sipas Kartës se perandorit Bizantin Bazil II, Prizreni përmendet si peshkopi nën juridiksionin e Krye Peshkopisë së Ohrit. Në vitin 1072 Ballkani nën udhëheqjen e George Voiteh u ngrit kundër regjimit të perandorit Bizantin Michael VII Doukas, kryengritje që u shua më 1073. Pas kryqëzatës së katërt në vitin 1204, Prizreni ka qenë i sunduar nga Bullgarët. Prizreni është pushtuar nga Stefan

Prvovenčani në vitet 1214-1216, por qyteti prapë pushtohet më vonë nga bullgarët. Gjatë kësaj periudhe Prizreni ka qenë i mbrojtur me fortifikata. Prizreni ka qenë një qytet i tregtisë së lirë, rezidencë e Peshkopisë katolike, bizantine, bullgare dhe serbe si dhe qendër e artit dhe kulturës.

Prizreni ka arritur kulmin e zhvillimit në shekullin 14. Në atë kohë Prizreni dukej si qytetet tipike mesjetare perëndimore: civitas (qendër administrative dhe ekonomike) dhe castrum apo castellum (qytet kala). Sipas përshkrimeve të udhëtarëve ajo i përngjante shumë Raguzës (Dubrovnikut). Në pjesën e parë të shekullit 14, Prizreni ishte qendër e madhe e kolonisë së Raguzës. Për të mbrojtur interesat e tyre, tregtarët e Raguzës që vepronin në Prizren kanë kërkuar emërimin e Konsullit në qytet. Sipas vendimit të Këshillit të Madh të Raguzës së datës 08.03.1332, në Prizren është themeluar Konsullata e Raguzës (quod eius mansio sit in Prisen). Prizreni ka pasur eksterritorialitet ligjor. Qytetet tjera si Novobërda, Trepça, Prishtina, Peja dhe Janjeva kishin situatë të ngjashme. Pos Konsullatit, Raguzë formoi edhe institucione tjera si doganat, vendin për prodhimin e monedhave, kishën dhe spitalin. Në qytet janë prodhuar monedhat ku është stampuar fjala "Prisen". Në pjesën e dytë të shekullit 14, qyteti u dobësua për shkak të konflikteve dhe ndarjeve politike. Pas vdekjes së Car Dushanit, (1355) qyteti udhëhiqet nga mbreti serb Vukashin (1360-1371), dhe më vonë pas vdekjes së mbretit Vukashin në 1371, Prizreni sundohej nga princi arbëror nga familjet Balshaj dhe Kastriot. Në mesjetë në Prizren janë ndërtuar monumentet e njohura katolike (Sancta Maria de Prisen dhe Sanctus Petrus supra Prisen), si dhe monumentet bizantine dhe ortodokse. (Kisha e Shën Premtes/Bogorodica Ljeviška dhe manastiri i Kryeengjëjve/Sveti Arhandjel afër Prizrenit.)

Si duket Prizreni është pushtuar disa herë nga Perandoria osmane, por përfundimisht në vitin 1459 ajo hyn në administrimin zyrtar otoman dhe prapë pëparon. Në shekullin 16 janë ndërtuar monumentet mahnitëse si: xhamia e Sinan Pashës, hamami i Gazi Mehmet Pashës dhe xhamia e Gazi Mehmet Pashës. Në atë kohë, Prizreni bëhet pjesë e provincës otomane Rumelia. Ajo u bë e njohur si qytet tregtar dhe qyteti më i madh i administratës otomane në Kosovë. Qyteti është pushtuar disa herë nga austriakët dhe forcat aleate në shekullin 17. Por otomanët shpejtë e rikthenin kontrollin.

Gjatë perandorisë osmane, Prizreni ishte qendra kulturore dhe intelektuale e Kosovës. Ajo është dominuar nga popullata myslimane. Në vitin 1857, 70% e popullatës ishin myslimanë. Në vitin 1878, gjatë kohës së Lidhjes së Prizrenit, Prizreni bëhet qendra më e madhe kulturore e shqiptarëve si dhe qyteti kryesor për koordinimin e politikës dhe kulturës shqiptare jo vetëm në Kosovë.



<http://www.shqiperia.com/galeria/main.php>

Figura I.9: Prizreni në vitin 1900



<http://www.shqiperia.com/galeria/main.php>

Figura I.10: Prizreni në vitin 1935

Në shekullin 20, qyteti ka përjetuar një periudhë të ndryshimeve të shpejta sidomos në tregti. Kah fundi i vitit 1918 kur është formuar mbretëria e Serbëve, Kroatëve dhe Sllovenëve, Prizreni është ripushtuar dhe bëhet pjesë e mbretërisë e cila në vitin 1929 bëhet Mbretëria e Jugosllavisë. Disa dekada pas instalimit të qeverisë brutale serbe në Prizren, qyteti me një fjalë u bë një nga qendrat e nacionalizmit shqiptar në luftën e saj për pavarësi. Prizreni dhe rrethina e saj kanë qenë seriozisht të dëmtuar në luftën e vitit 1999. Pas përfundimit të luftës në qershor të vitit 1999, pjesa më e madhe e popullatës shqiptare u kthye në Prizren.



Zona historike e Prizrenit, plani për konservim dhe zhvillim, 2008

Figura I.11: Arasta (tregu tradicional) dhe rrethina e saj në fillim të shekullit



Zona historike e Prizrenit, plani për konservim dhe zhvillim, 2008

Figura I.12: Arasta dhe rrethina e saj, 2006

QËLLIMI DHE ROLI I PZHKP 2025

Plani Zhvillimor i Komunës së Prizrenit synon të ofrojë një kornizë të gjerë për rritjen dhe zhvillimin e Prizrenit për 15 vitet e ardhshme duke marrë parasysh tendencat zhvillimore të vendit në tërësi si dhe trendët e zhvillimit rural dhe urban në aspektin e ambientit natyror, socio-ekonomik dhe të ndërtuar. Roli i PZHKP 2025 është:

- Të udhëheq zhvillimin strategjik të Komunës së Prizrenit,
- Të prezantojë një qasje të integruar,
- Të sigurojë pjesëmarrje,
- Të lehtësojë monitorimin dhe rishqyrtimin.

PZHKP në veçanti do të lidh zhvillimin e ardhshëm me planet e nivelit të lartë, strategjitë e mirëfillta të zhvillimit ekonomik:

- Të ofrojë një mjet konsiderues për përpjekjet lokale të planifikimit,
- Të ofrojë menaxhim të balancuar të shfrytëzimit të tokës, tendencat e ardhshme të rritjes,
- Të inkurajojë angazhimin e njerëzve dhe të shfrytëzuesve në definimin dhe përfshirjen në procesin e ndryshimit.
- Të ndikojë në lokacionin e investimeve,
- Të lehtësojë shfrytëzimin e sistemit GIS dhe të ndihmojë në monitorimin e ndikimit të planit.

PROCESI DHE METODOLOGJIA E PZHKP

Procesi i Planit Zhvillimor të Komunës së Prizrenit është definuar si tërësi e katër fazave (Figura I.13). me referencë të pesë kapitujve tekstuale të përshkruara në kontekstin e Udhëzimit Administrativ për Zbatimin e Ligjit për Planifikim Hapësinorë mbi elementet themelore të Planit Zhvillimor të Komunës (Nr.rend.33; Nr.prot.29/03/2003) në përputhje me Planin Hapësinor të Kosovës 2010-2020⁺ Ligji për Planifikim Hapësinor (Nr.2003/14); dhe ndryshimin në Ligjin për Planifikim Hapësinorë (Nr. 03/L-106/2008); Këto faza janë:

- Përcaktimi i profilit të zhvillimit hapësinor dhe Analiza e gjendjes
- Përcaktimi i Vizionit, parimet dhe caqet
- Përpilimi i kornizës së zhvillimit hapësinor komunal
- Identifikimi i strategjive dhe veprimeve zbatuese, si dhe përcaktimi i dispozitave zbatuese

Ky raport është versioni final i studimit të PZHKP 2025 dhe përfshin të gjitha raportet e fazave të dorëzuara veçmas.

Faza e parë e PZHKP 2025 është definimi i **profilit të zhvillimit hapësinor të komunës së Prizrenit**. Identifikimi i gjendjes ekzistuese formon kornizën strategjike të PZHKP 2025. Kjo fazë, rezultatet e të cilit janë dhënë në "Pjesa I: Profili Hapësinor Zhvillim dhe Analiza e situatës", është e bazuar në analizën e të dhënave bazë dhe funksionon si i shkurtër për master planin hapësinor i cili do të zhvillohet në fazën e tretë dhe të katërt. Informatat themelore ofrojnë fakte për situatën aktuale fizike, sociale dhe situatën ekonomike dhe përcakton sfidat kryesore të zhvillimit që tregojnë përparësitë, mangësitë, potencialet dhe rreziqet. Dy objektivat metodologjike të analizave janë, grumbullimi i informatave për të kuptuar zhvillimet; si dhe vlerësimin e gjendjes ekzistuese dhe grumbullimin e të dhënave të krahasueshme për Komunën e Prizrenit duke pasur parasysh raportet sektoriale. Të dhënat primare për përcaktimin e profilit të gjendjes ekzistuese të Komunës së Prizrenit janë marrë drejtpërsëdrejti nga departamentet përkatëse të Ministrive të Qeverisë së Kosovës dhe organizatave relevante joqeveritare. Ndërsa të dhënat tjera janë marrë nga hulumtimet në terren dhe anketimeve të bëra drejtpërsëdrejti me qytetarët e Komunës së Prizrenit. Ekipi projektues ka kryer dy vizita hulumtuese në teren ku janë intervistuar 75 kryetarë të fshatrave të Komunës së Prizrenit në Mars dhe Prill të vitit 2009. Nën rrethanat e vështira për gjetjen e të dhënave të mëparshme, të dhënat aktuale janë prodhuar për strukturat fizike, sociale dhe ekonomike të Prizrenit

Të gjitha të dhënat e grumbulluara janë aplikuar në hartat digjitale nga ekipi projektues me ndihmën e sistemit GIS.

PROCESI I PLANIT ZHVILLIMOR KOMUNAL I PRIZRENIT

I PROFILI I ZHVILLIMIT HAPËSINOR DHE ANALIZA E GJENDJES

GRUMBULLIMI I TË DHËNAVE

10/08	
11/08	Misioni 1: Mbledhja fillestare, Hyrje dhe grumbullimi i të dhënave
12/08	

GRUMBULLIMI I TË DHËNAVE, ANALIZAT

01/09	
02/09	
03/09	Misioni 2: Grumbullimi i të dhënave dhe vizita në teren

04/09	Misioni 3: Deklarata e qëllimeve, përgatitja e vizionit
05/09	SENTEZA

II VIZIONI PARIMET DHE QËLLIMET

VIZIONI PARIMET DHE QËLLIMET

06/09	
07/09	Misioni 4: Deklarata e vizionit, vendim marrja mbi parimet dhe qëllimet e planit
08/09	

PRIORITETET STRATEGJIKE

09/09	
10/09	
11/09	DRAFT PLANI
12/09	

III KORNIZA E ZHVILLIMIT HAPËSINOR KOMUNAL

KONCEPTET E ZHVILLIMIT HAPËSINOR, ORGANIZIMI PËR TË ARDHMEN

12/09	Misioni 5: Shqyrtimi i vizionit , marja e reagimeve dhe vendosjen e strategjive dhe akcioneve
-------	--

12/09	Vlerësim i ndikimit
-------	---------------------

IV STRATEGJITË DHE VEPRIMET PËR ZBATIM

DISPOZITAT PËR ZBATIM

01/10	Strategjitë e zbatimit, planet e veprimit, kornizë kohore Dispozitat për zbatim Finalizimi i Planit
-------	---

Misioni 6: Takimet përmbyllëse / Rezultatet e përgjithshme, rezultatet dhe vlerësimi



Figura I.13: Procesi i PZHKP 2025

Seksioni i dytë i Pjesës I (parë) i është përkushtuar vlerësimit të situatës komunale. Vlerësimi është bërë duke përdorur teknikat Analiza e Lidhjeve dhe SWOT. Analiza e lidhjeve, në aspektin e profilit komunal është përdorur në bazë të mjeteve për përcaktimin e dallimeve statistike dhe të varura të karakteristikave ekonomike, gjeografike dhe sociale të Prizrenit. Analiza e lidhjeve bën aplikimin e krahasimit të çiftëzuar të regjioneve gjeografike të Prizrenit për madhësitë demografike dhe densitetin (popullata dhe punësimi), eficientia e objekteve urbane (arsimore, shëndetësore dhe ato kulturore), aktivitetet ekonomike (aktivitetet industriale dhe bujqësore), karakteristikat gjeografike (tokat e pëlleshme për aktivitete bujqësore), trashëgimia kulturore, objektet turistike dhe problemet ambientale dhe infrastrukturore. Kjo pjesë përfshin edhe identifikimin e situatës komunale në lidhje me kontekstin e gjerë hapësinor dhe udhëzimet, vlerësimin e kapacitetit të investimeve të komunës dhe sfidat kryesore të zhvillimit.

Faza e dytë e PZHKP 2025 është **definimi i vizionit, parimeve dhe qëllimeve**. Kjo fazë, rezultatet e të cilave janë dhënë në Pjesën II (dytë), përcakton perspektivën e zhvillimit të komunës së Prizrenit duke përfshirë vizionin, parimet e përgjithshme të zhvillimit, synimet afatgjata dhe prioritetet strategjike.

Procesi i vizionimit të PZHKP 2025, përfshin rolin dhe prioritetet e përcaktuara në intervistat ballë-për-ballë me 75 kryetarët e në mars dhe prill 2008. PZHKP 2025 përfshin në vete procesin e parashikimeve të rezultateve dhe kërkesave të marra nga takimet publike të mbajtura në qershor 2009, planet e mëparshme, raportet sektoriale dhe udhëzimet duke përfshirë edhe Planin Hapësinor të Kosovës 2010-2020⁺, Planin Zhvillimor Urban të Prizrenit 2003-2013 dhe Vizioni i Integruar i Prizrenit 2015+. Procesi i parashikimeve është menaxhuar duke përdorur teknika pjesëmarrëse planifikuese si pjesë e studimeve analitike. Fillimisht, problemet janë përcaktuar tërthorazi duke përdorur teknikën e “Trungut problemor” si dhe të dhënat e raportit PZHKP 2025 të Fazës I (parë) si dhe kontributi i konsulentëve sektoriale. Në hapin e ardhshëm, qëllimet prioritare janë identifikuar për çdo problem tematik. Studimi paraprak i parashikimeve dhe i qëllimeve të zhvillimit është prezantuar në takimin publik në Prizren të Qershorit 2009. Takimi publik i bazuar në pyetjen “ Si do të ishte Prizreni në vitin 2025” në rast se realizohen objektivat prioritare për çdo temë.

Faza e tretë paraqet **përgatitjen e kornizës së zhvillimit hapësinor**. Korniza e zhvillimit hapësinor, e cila është përfshirë në Pjesën III (tretë) të këtij raporti, shpreh perspektivën e dëshiruar hapësinore për Komunën e Prizrenit, duke vendosur kontekstin hapësinor për strategjitë zbatuese, planet vepruese dhe vendim marrjen. Kjo pjesë është e strukturuar në pesë seksione. Seksioni i parë i PZHKP 2025 është përcaktimi i strategjive zbatuese dhe veprimet së bashku me dispozitat për zbatimin. Seksioni i dytë jep të dhëna mbi strukturën hapësinore dhe organizimin e lokacioneve hapësinore dhe zhvillimin në të ardhmen. Ajo

trajton çështjet e zhvillimit ekonomik, infrastrukturën, popullatën, banimin, vendbanimet, çështjet sociale, trashëgimin kulturore dhe mjedisin. Seksioni i tretë tregon zonat ekzistuese urbane, zonat të propozuara urbane për të ardhmen dhe zonat e ndërtimit jashtë zonave urbane. Seksioni i katërt tregon për projekte të rëndësishme strategjike dhe zonat e veçanta të cilat janë miratuar në Planin Hapësinor të Kosovës 2010-2020⁺ dhe planeve të tjera për zona të veçanta. Së fundi, seksioni i fundit paraqet vlerësimin socio-ekonomik dhe vlerësimin e ndikimit në mjedis në kornizën e propozuar të PZHKP 2025.

Faza e fundit e PZHKP 2025 është **përcaktimi i strategjive zbatuese dhe veprimet zbatuese së bashku me dispozitat për implementim**. Kjo fazë, e cila është dhënë përkatësisht në Pjesën IV dhe Pjesën V të këtij raporti, përmban strategjinë zbatuese së bashku me programimin e veprimeve zbatuese, dispozitat, vlerësimin e performancës dhe procesin e monitorimit, duke ofruar një urrë në mes të situatës së tanishme dhe kornizës hapësinore. Strategjitë dhe veprimet zbatuese janë nën pesë grupe tematike duke përfshirë trashëgimin kulturore dhe natyrore, mjedisin natyror, mjedisin shoqëror, mjedisin ekonomik dhe mjedisin hapësinorë. Pos kësaj, ajo përmban edhe udhëzimet për çështjet që kanë të bëjnë me interpretimin e PZHKP 2025, konditat e posaçme dhe masat, dispozitat lidhur me bashkëpunimin si dhe udhëzimet për hulumtim të mëtutjeshëm.

Komunikimi dhe pjesëmarrja janë nga qëllimet parësore të PZHKP 2025 siç ceket në "Udhëzimi Administrativ për zbatimin e Ligjit për Planifikim Hapësinor mbi procedurën e shqyrtimit publik për planet hapësinore dhe urbanistike (54/2005; Nr.prot.15/5)".

15

Procesi i PZHKP 2025 është dizajnuar asisoj që të përforcojë dialogun në mes të nivelit komunal dhe atij qendror si dhe të ofrojë proces përfshirës planifikues për çështjet që kanë të bëjnë me politikën e nivelit lokal si dhe çështjet e legjislativë dhe të planifikimit. Paralel me katër faza të planifikimit, janë dizajnuar edhe gjashtë misione të pjesëmarrjes, ku tre nga to janë mbajtur në fazën e parë, për grumbullimin e të dhënave, për vizionin dhe për vendimmarrjen.

Organizatat Ndërkombëtare, qeveria qendrore, autoritetet lokale, OJQ-të, kryetarët e fshatrave dhe organet tjera relevante janë pjesëmarrësit e veprimeve të komunikimit dhe pjesëmarrjes. Deri tani, katër misione janë kryer. Takimi fillestar është mbajtur në tetor të vitit 2008 për të përcaktuar aktorët kryesor të PZHKP 2025, dhe për të realizuar një takim nismëtar me Komunën e Prizrenit dhe akterët e tjerë. Misioni i dytë është mbajtur në mars dhe prill të vitit 2009 ku është bërë grumbullimi i të dhënave si dhe studim hulumtues në teren, ku janë vizituar 75 fshatrat e Komunës së Prizrenit duke intervistuar-anketuar kryetarët e fshatrave. Misioni i tretë, i cili përfshinte prezantimin e gjetjeve paraprake, u mbajt në prill të vitit 2009. Misioni i katërt ishte takimi i mbajtur në qershor të vitit 2009 për Deklaratën e vizionit dhe vendimmarrjen për parimet dhe qëllimet e planit.

1. PROFILI I ZHVILLIMIT HAPËSINOR DHE ANALIZA E GJENDJES

Pjesa e parë e raportit është prezantimi dhe vlerësimi i të dhënave bazë duke iu referuar hulumtimit të gjerë të dokumentuar, hulumtimit dhe analizës në terren dhe anketimeve të realizuara në zonën e planifikuar. Profili komunal përfshin të dhëna mbi gjendjen gjeografike, fizike, mjedisore dhe gjendjen socio-ekonomike. Studimet në analizën e strukturës fizike përbëhen nga analizat e hollësishme të strukturës natyrore dhe resurseve mjedisore, modelet e shfrytëzimit të tokës, transporti dhe infrastruktura si dhe trashëgimia natyrore dhe kulturore. Përveç analizës së strukturës fizike, raporti përfshin studimin social dhe ekonomik duke treguar aspektet ekonomike, kulturore, sociale dhe demografike të Komunës së Prizrenit të krahasuar me të dhënat për Kosovën. Përveç kësaj, sfidat kryesore të zhvillimit janë të përcaktuara duke treguar potencialet, mundësitë, dobësitë dhe kërcënimet përmes përdorimit të analizës së lidhjes dhe teknikës SWOT. Kjo pjesë përfshin edhe identifikimin e situatës – gjendjes në Komunë në lidhje me kontekstin e gjerë hapësinor, udhëzimet dhe vlerësimin e kapaciteteve investuese të Komunës

1.1. PROFILI I KOMUNËS SË PRIZRENIT

1.1.1. INFORMATAT MBI GJENDJEN GJEOGRAFIKE, FIZIKE, AMBIENTALE DHE SOCIO EKONOMIKE

17

1.1.1.1. STRUKTURA NATYRORE DHE RESURSET MJEDISORE

Ky seksion synon të paraqesë strukturën ekzistuese natyrore të Komunës së Prizrenit. Ajo përbëhet nga analiza të hollësishme mbi strukturën topografike (malet dhe luginat, fushat, lartësitë dhe orientimin, lumenjtë dhe sipërfaqet tjera të ujit), strukturën klimatike (lagështia e ajrit, reshjet), klasifikimit të tokës dhe erozionit.

Të dhënat kryesore për materialin e mëposhtëm janë marrë drejtpërsëdrejti nga departamentet përkatëse të Ministrive të Qeverisë së Kosovës. Të dhënat dytësore janë mbledhur nga anketimet në terren që janë kryer në muajin mars dhe prill të vitit 2009. Nga ekipi projektues, të gjitha të dhënat e grumbulluara janë aplikuar në hartat digjitale duke përdorur Sistemin Informativ Gjeografik (GIS).

Struktura topografike

Prizreni në përgjithësi ka një topografi të valëzuar ku lartësia mbidetare sillet prej 300 m - 2600 m. Përderisa qyteti i Prizrenit ndodhet në sipërfaqen e rrafshët, topografia kodrinore vërehet në pjesën perëndimore dhe lindore të komunës. Lartësia mbidetare e qendrës së qytetit është 400 m (Harta 1.1). Koordinatat e Prizrenit janë 42° 00 dhe 42° 20 veri dhe 20° 30 dhe 21° Lindje. Pozita gjeografike e Prizrenit ofron kushte të volitshme për zhvillimin e bujqësisë, blegtorisë, industrinë e ushqimit dhe turizmin.

Malet dhe fushat

Territori i Prizrenit mbulohet me një pjesë të maleve në vijim: Sharr, Oshlak, Koritnik, Pashtrik dhe pjesërisht përbëhet nga fusha të rrafshëta të luginës së Dukagjinit. Pjesët malore me lartësi mbidetare mbi 1500 m përfshijnë afro 15% të gjithë kufijve komunal. Maja më e lartë në Komunën e Prizrenit ndodhet në Malet e Sharrit në anën lindore dhe juglindore me një lartësi mbidetare prej 2600m (Figura 1.1). Malet e Sharrit kufizohen me Maqedoninë në juglindje, me Komunën e Dragashit në Jug, me Komunën Shtërpçës në lindje dhe me Komunën e Suharekës në verilindje. Lugina e Zhupës, baza e lumit Lumëbardhi, shtrihet përgjatë këtyre maleve drejt Prizrenit. Malet e Pashtrikut në kufirin Shqiptar në perëndim janë malet e dyta me lartësi mbidetare me 1950 m. Disa nga lartësitë e rëndësishme në Komunën e Prizrenit janë dhënë në Tabelën 1.1.



Prill 2009

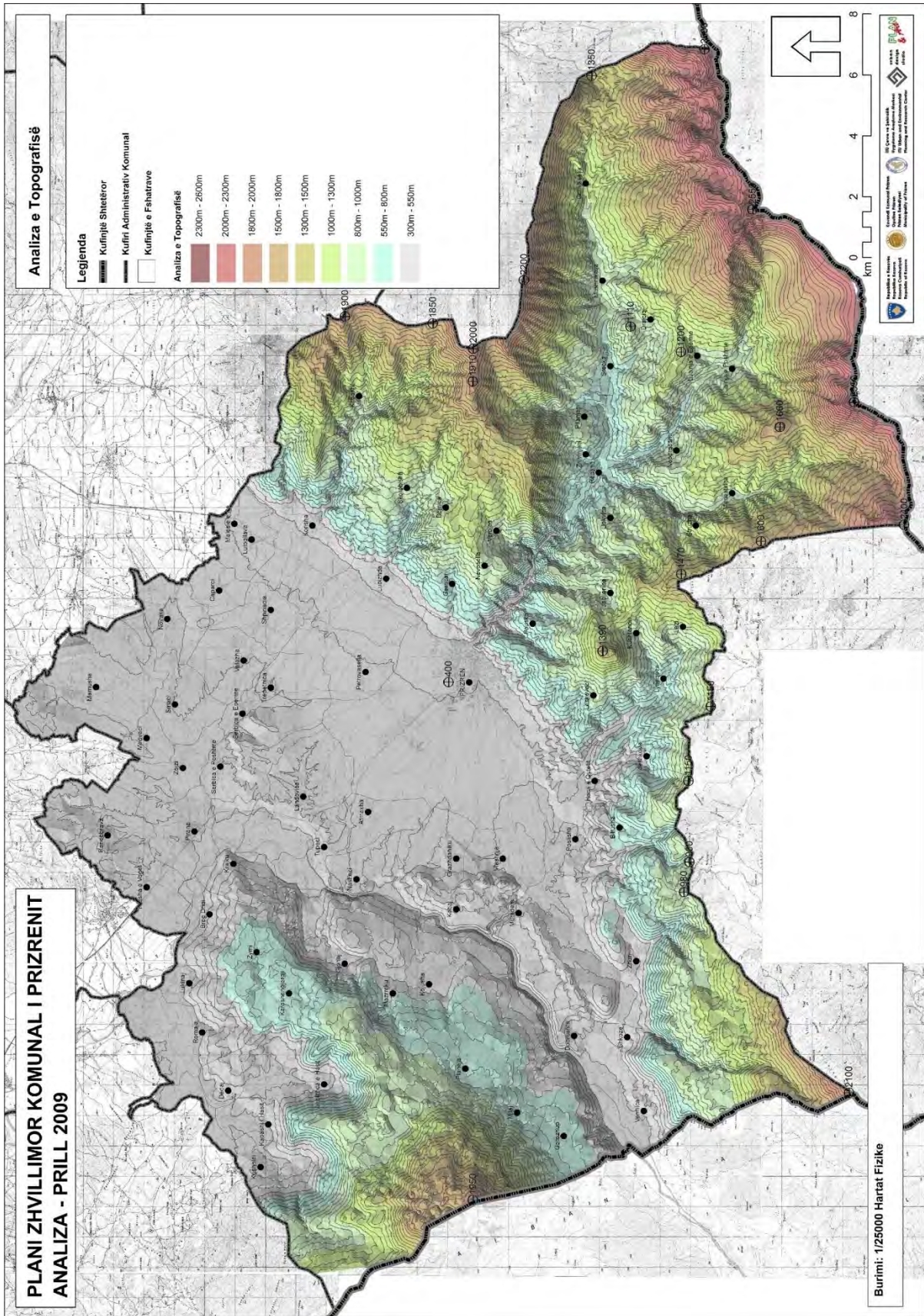
Figura 1.1. Malet e Sharrit

Table 1.1: Lartësitë e rëndësishme në Komunën e Prizrenit

Lokacioni	Lartësia
Nikolla e zezë	2498 m
Maja e zezë	2584 m
Konjusha e Madhe	2450 m
Bistra	2640 m
Pashtrik	1985 m
Koritnik	2384 m
Oshlak	2212 m

Rrafshinat

Rrafshina e Prizrenit është një sipërfaqe e rrafshët me një pjerrësi 0-5%. Ajo mbulon 14000 ha apo 22% të Komunës së Prizrenit. Rrafshina përfshinë edhe fshatrat vijuese: Atmaxha, Caparci, Krusha e Vogel, Landovica, Lutogllava, Malësia e Re, Mamusha, Medveci, Novaka, Pirana, Randobrava, Sërbica e Eperme, Sërbica e Poshtme, Smaçi, Shpenadia, Trepetnica dhe Velezha si dhe qendrën e Prizrenit (Figura 1.2).



Harta 1.1. Analiza e lartësisë mbidetare në Komunën e Prizrenit



Figura 1.2: Rrafshina e Prizrenit

Pjerrësia dhe aspekti

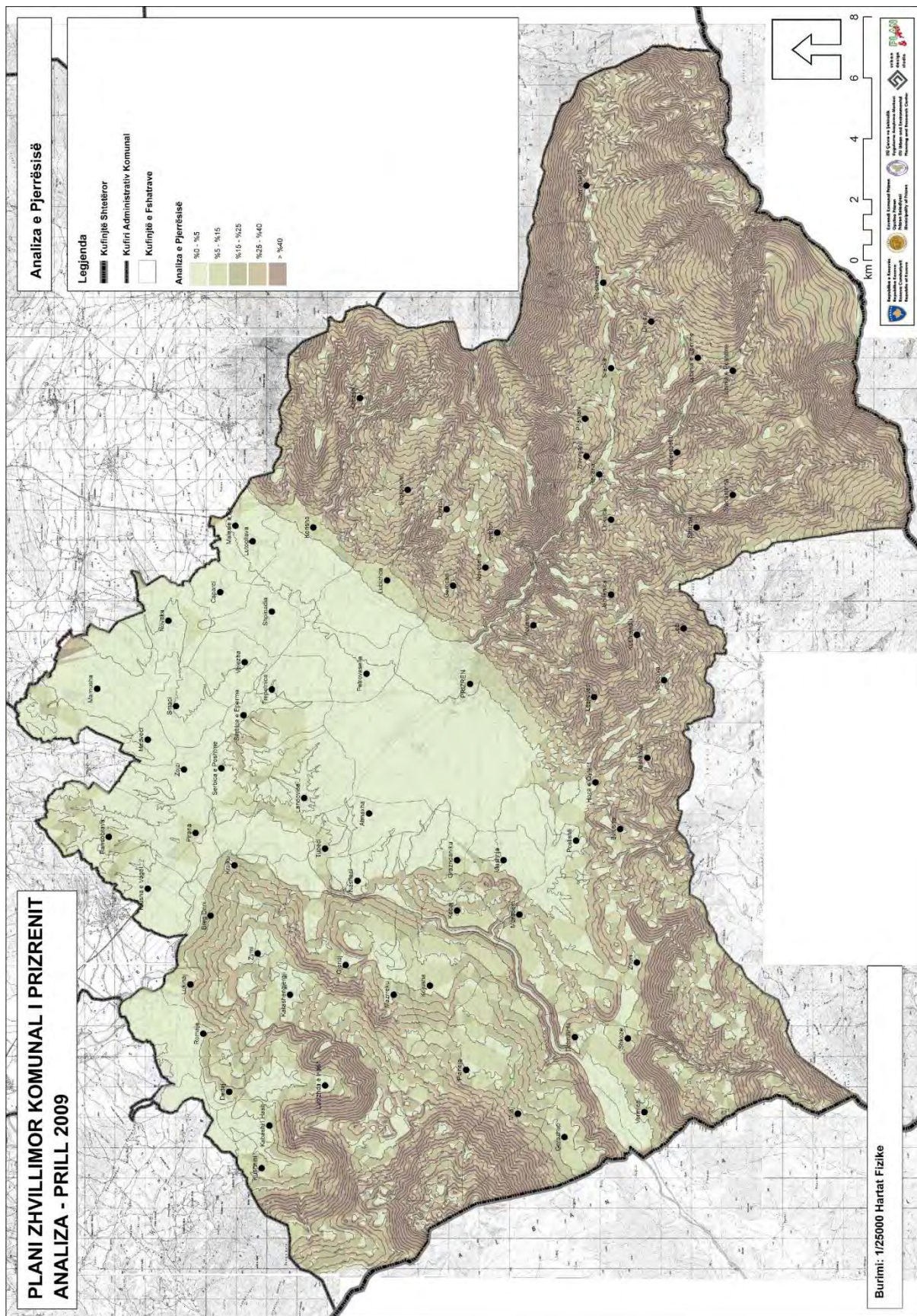
Pjerrësia e terrenit është vlerësuar me pesë klasa të cilat janë : 0-5%, 5-15%, 15-25%, 25-40% si dhe mbi 40% (Harta 1.2). Pjesët me pjerrësi prej 0-5% janë basenet e lumit dhe ato formojnë rrafshinën e Prizrenit. Kjo pjerrësi është e volitshme për planifikimin e autostradave të standardit të lartë. Mirëpo duhet marrë parasysh të dhënat tjera gjeologjike. Pjesët me pjerrësi prej 5-15% janë të volitshme për rrugët urbane dhe zhvillimin e aktiviteteve bujqësore me sistem të vaditjes. Kjo pjerrësi vërehet në pjesën veriore të Prizrenit. Pjesët me pjerrësi prej 15-25% janë të volitshme për aktivitete bujqësore por është me rëndësi të futet aktiviteti i ndërgjegjshëm për të evituar erozionin. Në Luginën e Zhupës, shtrihen vargmalet me shpate, ku në disa pjesë të vargmaleve shpatet malore arrijnë pjerrtësinë mbi 40%. Në pjesët perëndimore të Komunës së Prizrenit në Malet e Pashtrikut dhe në jug të fshatit Lubizhda e Hasit, Kabashi i Hasit dhe fshatit Kushnin vërehet pjerrësia mbi 40%. Analiza e orientimit tregon se pjesa më e madhe e zonave në kufijtë komunalë janë në veri, që rezulton nga sipërfaqja e thepisur (Harta 1.3).

20

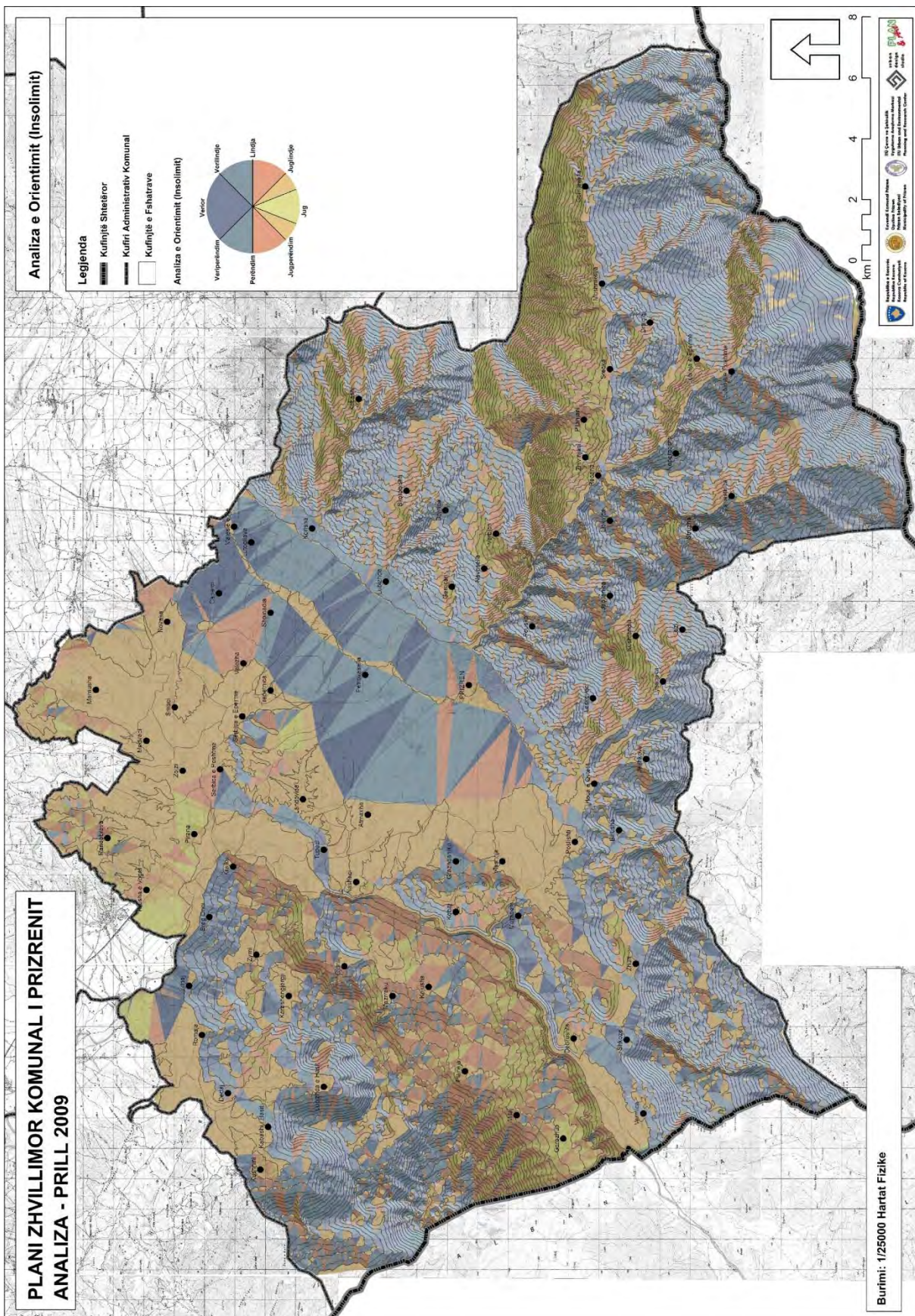
Lumenjtë dhe sipërfaqet tjera ujore

Prizreni është një nga lokacionet fatlume sa i përket resurseve ujore. Lumi më i gjatë dhe më i rëndësishëm në Prizren është Drini i Bardhe (111 km). Ajo hyn në Prizren nga ana veriore dhe vazhdon rrugën e tij kah Shqipëria dhe Deti Adriatik. Lumi formon një liqe të vogël në mes të fshatit Dobrusht dhe fshatit Vërmicë (Harta 1.4). Në terma hidrografie, tërë territori i Komunës së Prizrenit është pjesë e pellgut ujqor të lumit Drini i Bardhë dhe pellgut ujqor të lumit Vardar, përkatësisht Detit Adriatik dhe Detit Egje.

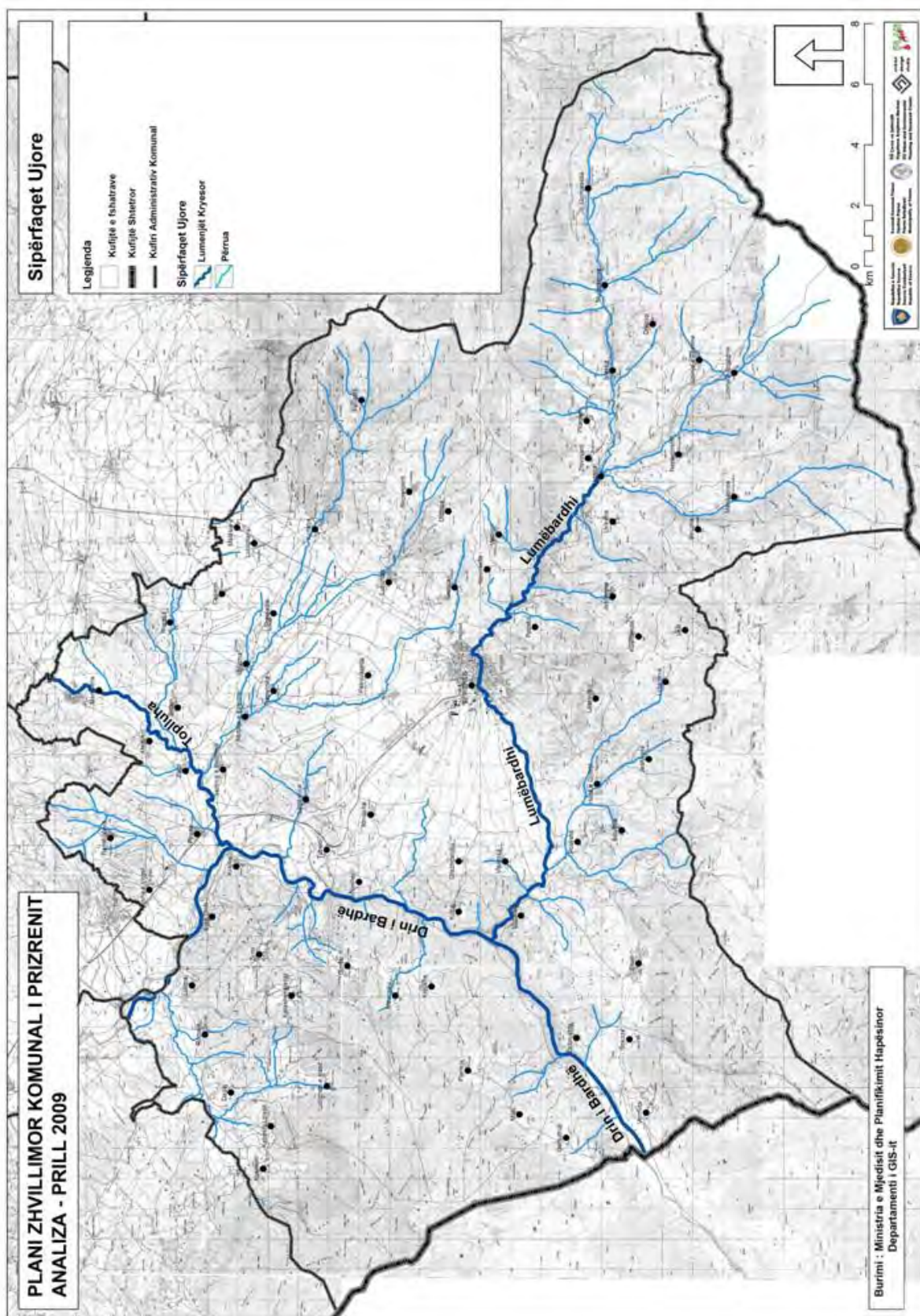
Lumi Lumëbardhi e gjatë 35 km, rrjedh përgjatë luginës së Zhupës dhe vazhdon nëpër qendrën e Prizrenit. Një lum tjetër i rëndësishëm është Lumi Toplluha e gjatë 37 km. Ajo hyn në Komunën e Prizrenit nga ana veriore prej Mamushës dhe derdhet në Drinin e Bardhe në fshatin Krajk. Sipas Profilit Komunal të Prizrenit ky lum ka rrezikshmëri më të madhe të vërshimit (2007). Prizreni është i pasur me rezervat e ujërave nëntokësore si dhe ujërave sipërfaqësore që formojnë një potencial të rëndësishëm hidroenergjetik. Hulumtimet hidrogeologjike kryesisht janë bërë në pjesën e dytë të shekullit 20 në lidhje me ndërtimin e hidrocentralit të Zhurit. Këto hulumtime janë ende në vazhdim dhe janë në pritje të finalizimit të projektit dhe fillimin e punimeve.



Harta 1.2. Analiza e pjerrësisë



Harta 1.3. Analiza e Orientimit



Harta 1.4. Sipërfaqet Ujore

Hedhja direkte e plehut dhe ujërave të zeza në lumenj shkakton ndotjen e ujërave në Komunën e Prizrenit. Në bazë të Planit Hapësinor të Kosovës 2010-2020⁺, Drini i Bardhë në Komunën e Prizrenit radhitet në vendin e tretë për kah prioriteti për uljen e ndotjes së ujit (Tabela 1.2).

Tabela 1.2: Reduktimi i ndotjes së lumenjve në bazë të prioriteteve në faza dhe domosdoshmëria e mbrojtjes së lumenjve

Prioriteti	Lokacioni	Emri i lumit	Kategoria	Faza e parë		Fazae dytë	Presioni ndërkombëtar
				Trajtimi primar	Trajtimi terciar		
I	Prishtina	Sitnica	IV	2007-2009	2010-2011	2013-2014	I lartë
II	Mitrovica	Sitnica-Ibri	IV-III	2009-2010	2012-2013	2015-2016	I lartë
III	Prizren	D.i Bardhë	I-II	2008-2013	2012-2013	2014-2016	I ultë
IV	Peja	Bistrica	I-II	2009-2010	2013-2014	2016-2018	I ultë
V	Gjakova	Ereniku	I-II	2013-2015	2018-2019		I ultë
VI	Gjilan	Morava-Kriva reka	II	2014-2015	2017-2018	2020	I ultë
VII	Ferizaj	Nerodime-Lepenc	II-III	2016-2017	2018-2019	2020	I lartë

Plani Hapësinor i Kosovës 2010-2020⁺

Struktura gjeologjike

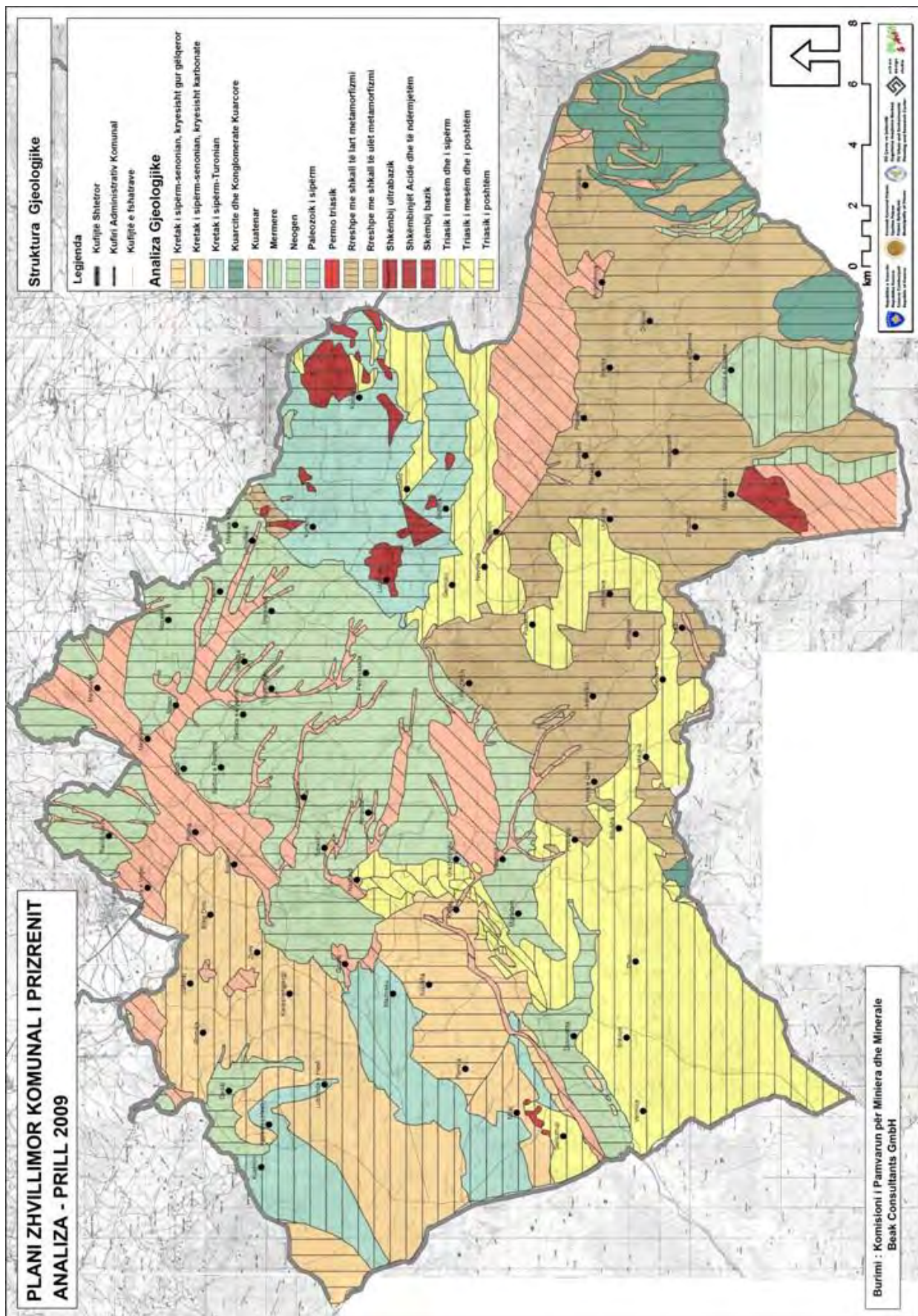
Morfologjia e terrenit të Prizrenit, bukuritë natyrore, kontrastet e mahnitshme të peizazheve (majat e larta, kodrat e pjerrëta) sipërfaqet e rrafshëta nën kodra etj, kanë tërhequr vëmendjen e shumë hulumtuesve të cilët kanë ardhur këtu si vizitorë apo si turistë. Komuna e Prizrenit është mjaft interesante sa i përket gjeologjisë së saj, aspektit tektonik, petrologjisë dhe pasurisë me minerale. Janë bërë studime, dhe janë publikuar një numër i publikimeve që kanë të bëjnë me gjeologjinë, tektonikën, stratigrafisë, hidrogjeologjisë, gjeomorfologjisë, burimeve të mineraleve etj. Aplikimi i teknologjive të reja në hulumtimin e këtyre pasurive është kusht imediat për vlerësimin e këtyre vlerave në funksion të zhvillimit ekonomik.

Konstruksioni gjeologjik

Prizreni ka shkëmbinj të moshave dhe litologjisë së ndryshme. Shkëmbinjtë më të vjetër datojnë nga Paleozoiku, Permiani, Triasiku i hershëm dhe i vonshëm, Jurasik, Kretaku, Neogjeni dhe Kuatemari (Harta 1.5 dhe Harta 1.6).

Shkëmbinjtë e Paleozoikut

Shkëmbinjtë e Paleozoikut formojnë majat e larta të Maleve Kuqibaba, Konjusha e Madhe, Nikolla e Zezë, pjesët e basenit të Lumit të Brodit etj. Këta shkëmbinj janë formuar nga reshpet kristalin, graniti, migmatitet e granitit etj.



Harta 1.5. Struktura gjeologjike

Rreshpet kristaline – albit klorit sericit SAB – ndodhen në mes të Konjushës së Madhe dhe shpateve të Lumëbardhit. Ato formohen nga albiti, sericiti, muskoviti, apatitet etj.

Rreshpet klorite sericite Scose – formohen nga shkëmbinjtë me përbërje të ndryshme. Në disa shkëmbij, dominon kloriti ndërsa në të tjerat dominon sericiti. Tekstura e këtyre shkëmbinjve është rrespore me nivele të larta të kuarcit.

Rreshpet epidot aktinolit – janë shkëmbinjtë metamorfik të formuar pas metamorfozës së shkëmbinjve vullkanike bazalti dhe sfilite.

Meta konglomeratet ndodhen kryesisht në verilindje duke filluar nga Brodosana në drejtim të vendit Nikolla e Zezë.

Gëlqeret e zeza kristaline – janë gjetur në disa pjesë të Majës së zezë, Konujsh, Kuqibabë etj. Tekstura e këtyre shkëmbinjve është e pllakëzuar me shtresat prej 1.5 m deri 20m.

Flitet – janë formuar nga sericiti, kuarci, koloriti, albiti dhe pigmentet organike. Mineralet sekondare janë magnetiti, hepatiti, rutili, zirkoni etj. Ngjyra e këtyre shkëmbinjve zakonisht është e zezë dhe në raste të radha e përhimët.

Metaranoret e kuarcit dhe kuarciti – gjenden në formë të shtresave të holla dhe ngjyra e tyre është e përhimët.

Shkëmbinjtë metagabro – gjenden në veri dhe perëndim të vendit të quajtur Nikolla i Zi. Ato kanë teksturë rrespore dhe janë të gjelbër. Janë të formuar nga Plaglokliasi, augiti etj.

Meta – diabazat – kanë ngjyrë të gjelbër në të përhimët dhe kanë teksturë homogjene. Përbëhen nga plagioklasat, kloriti, epiroti, koesiti etj.

Granitet gneis – mund të gjenden në Malet e Sharrit dhe janë të formuar nga kuarciti, albiti, biotiti, muskoviti etj.

Granitet – janë shkëmbinjtë acidike magmatike që gjenden në kurorat e Kuqibabës dhe në Lumbardhë. Granitet janë shkëmbinj metamorfik dhe shumë rrallë kanë reliketet e strukturës preliminare.

Shkëmbinjtë Permian – Triasik – gjenden në afërsi të Lubiqevës, Jeshkovë dhe Reqan. Këto shkëmbinj formohen nga sedimentet e pelitit psamit pas një metamorfoze të dobët. Po ashtu përmbajnë konglomerate, kuarcit, shkëmbinjtë magmatike gabro, albit, kuarc – porfirin etj.

Shkëmbinjtë e Mezozoikut

Shkëmbinjtë e Triasikut – sedimentet karbonike të triasikut të mesëm dhe të vonshëm formojnë masivet e Maleve të Korritnikut, Cvilenit dhe luginën e Lumëbardhit. Shkëmbinjtë e Triasikut përfaqësohen nga gurët masive gëlqerore me shtresa të trasha, mermer dhe dolomit me ngjyrë të përhimët kah e kuqja. Këta shkëmbinj janë të rikristalizuar; struktura e

tyre është ksenoblastike dhe janë të formuar kryesisht nga kalçiti. Këta shkëmbinj janë të thyer nga lëvizjet tektonike.

Shkëmbinjtë e Jurasikut – rrethojnë brezin e përmendur të shkëmbinjve të Triasikut në jug të fshatit Nashec dhe pjesët tjera të regjionit. Përfaqësues i ketyre shkëmbinjve është melanzhi olistromik.

Shkëmbinjtë e Kretakut – përfaqësohen nga sedimentet senoniane, të pasuara nga Turoniane dhe më pak nga senomaniane.

Senomanian –sedimentet e senomanianit formojnë majat e larta të Pashtrikut. Ato shtrihen në formë transgresive mbi melanzhin e Jurasikut. Shtresat primare formohen nga shtresat e holla të konglomerateve (për këtë arsye nuk duken në hartë) dhe konglomerateve gëlqerore. Fragmentet në konglomerate rrjedhin nga shkëmbinjtë e përzier dhe cementi është kryesisht karbonik. Gëlqeret kryesisht përbëhen nga 60- 80% të $CaCo_3$ ndërsa pjesa tjetër përbëhet nga komponenti argjilor i pelitit. Trashësia është 700m.

Turonian – sedimentet e Turonianit gjenden në pjerrinat e Pashtrikut dhe janë formuar gradualisht nga gëlqeret e senomanianit. Trashësia e kësaj shtrese është 150 – 200 m

Senonian – sedimentet e senonianit gjenden në pjesët e pjerrëta të Pashtrikut dhe janë formuar gradualisht nga sedimentet e turonianit dhe janë shpërndarë në afërsi të fshatit Mazrek, Zym dhe Dedaj. Nivelet e larta të senonianit janë kryesisht të përbërë nga peliti dhe gëlqeret me globturkana. Këto sedimente formojnë hipuritet dhe janë të trasha 600m.

28

Shkëmbinjtë e Kenozoikut

Sedimentet e Pliocenit – përfaqësohen nga sedimentet e pliocenit të mesëm dhe të vonshëm që formojnë regjionin e ngushtë të fshatit Gjonaj. Rezervat kryesore të këtyre shkëmbinjve gjenden në pjesën e rrafshët të Prizrenit, në jug të luginës së Dukagjinit. Ato janë kryesisht të mbuluar me sedimentet e kuaternarit. Në afërsi të Krushës së madhe, Landovicës dhe Randobravës, këta shkëmbinj janë kryesisht të mbuluar dhe formohen nga rëra, argjila dhe zhavorri. Në bazë të studimeve, del se shtresat e thella të pliocenit dominohen nga argjila psamite dhe pelite deri në fund të kretakut të vonshëm ku janë gjetur shtresa të qymyrit.

Sedimentet e Pliocenit në Prizren kanë ruajtur zgjatimin e tyre parësor, respektivisht kanë shtrirje horizontale dhe një trashësi prej afro 350 m. Në fshatin Gjonaj janë gjetur dy horizonte të qymyrit.

Sedimentet e kuaternarit – përfaqësohen nga sedimentet e liqeve dhe të teracave të lumenjve të Pleistocenit si dhe nga depozitat proluviale të terra rosa dhe aluvialet e Holocenit.

Sedimentet e liqeve – gjenden në jug të fshatit Nashec dhe luginën e Prizrenit. Janë të përfaqësuara nga argjilat rërore me ngjyrë të verdhë, rëra dhe zhavorri. Trashësia ndryshon prej 20 deri 50 m.

Sedimentet e teracave të lumenjve janë kryesisht përgjatë shtratis të lumit Drini i Bardhë dhe janë të trashë 20 m.

Depozitimet Proluviale – janë prezent në formë të zonave të vogla të parregullta dhe të izoluara sikur në rastin e fshatit Gjonaj. Janë të përfaqësuar nga pjesët e rrumbullakëta dhe gjysmë të rrumbullakëta të shkëmbinjve të ndryshëm.

Terra Rosa është e zhvilluar në shkëmbinjtë e Kretakut në gropat e vogla të luginave karstike siç është rasti me fshatin Zym. Trashësia e tyre është 100 m.

Sedimentet aluviale – janë kryesisht të koncentruar në shtratin e Drinit të Bardhë dhe përfaqësohen nga materialet argjilore, rëra dhe zhavorri.

Tektonika

Sa i përket tektonikës së Prizrenit dhe regjionit, ekzistojnë disa mendime dhe hipoteza për shkak të mungesës së të dhënave stratigrafike si dhe komplikimeve me njësitë gjeotektonike. Kjo ka rezultuar me diskutimet e hapura dhe mos kompletimin e të dhënave tektonike të regjionit. Në nivel regjional, pjesa më e madhe e territorit është e ndërtuar nga formacionet eugeosinklinale që i përkasin njërive gjeotektonike të Korabit dhe Mirditës. Struktura më imponante është ajo e Pashtrikut e përbërë nga shkëmbinjtë e Kretakut të vendosura mbi shkëmbinjtë e Jurasikut që formojnë bazën e saj. Sinklinali i Pashtrikut zgjatet nga juglindja deri në veri lindje. Krahët e sinklinalit dallohen për nga pjerrësia e butë e shtresave (20-300) dhe strukturat e rrudhosura të nivelit të dytë në krahët e strukturës kryesore. Ky sinklinal ka shumë struktura të shkëputura në gati të gjitha drejtimet (gati 2km) (Harta 1.7).

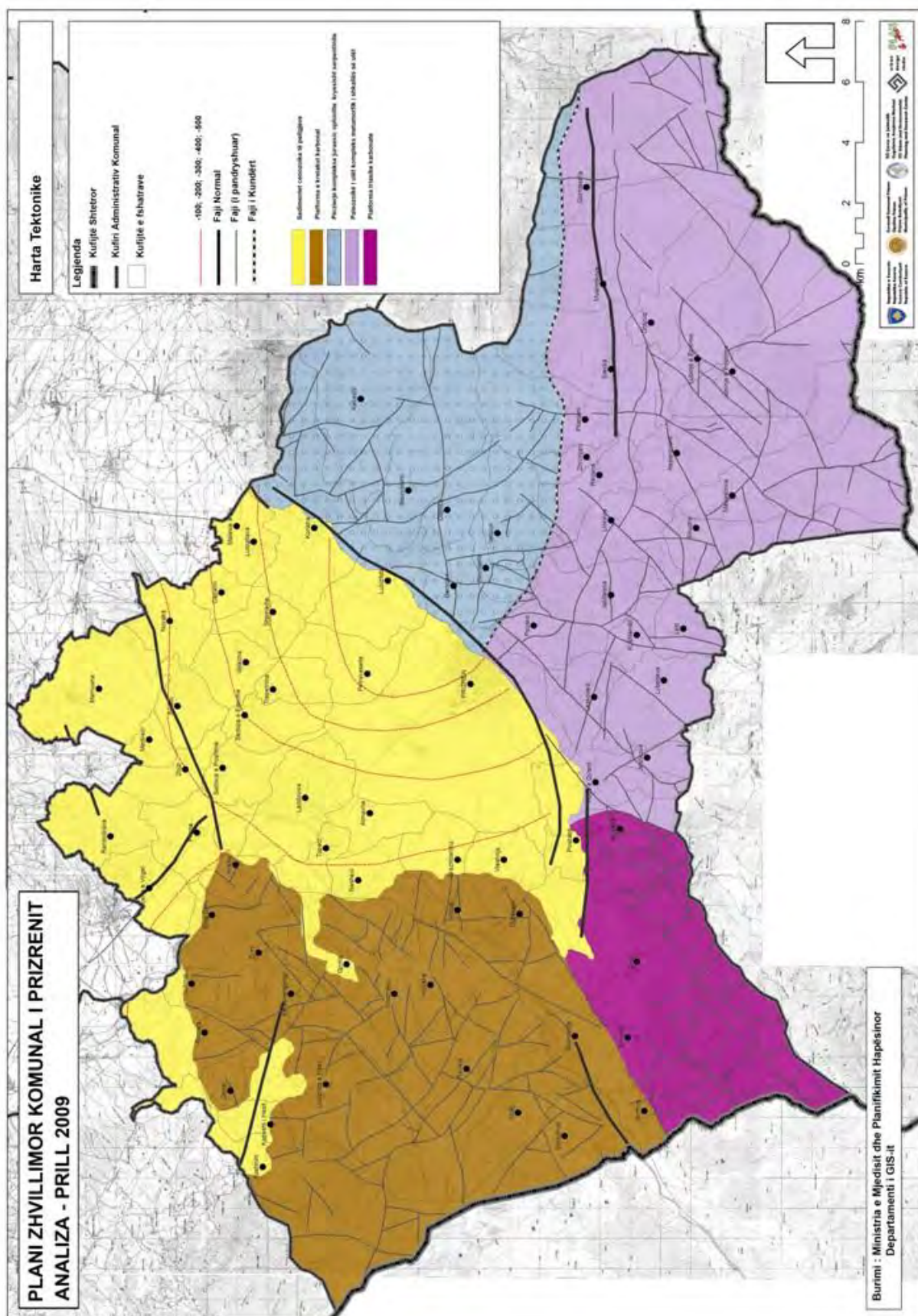
Burimet e mineraleve dhe mineralizimi

Ndërtimi gjeologjik dhe tektonik i Komunës së Prizrenit është indikator kryesor për pritjet e vendndodhjeve të burimeve të mineraleve. Ky territor është i njohur me burimet e mineraleve të dobishme në të kaluarën.

Burimet e mineraleve metalike.

Burimet e kromit lidhen me shkëmbinjtë bazike dhe ultra bazike të Korishës dhe Mushutishtit.

Mineralet magnetike të hekurit ndërlidhen me seritë e rreshpeve amfibolite që janë në kontakt të drejtpërdrejtë të serpentineve të Greikocit. Piriti dhe halkopiriti është gjetur në fshatin Lubizhdë. Bakri ndërlidhet me formacionet e kuarcit-porfirinës.



Harta 1.7. Harta tektonike

Kromi – terrenet kromatike të Kosovës gjenden në masivet e Brezovicës, Korishës, Mushtishtit etj. Regjioni i Brezovicës ka një numër të madh të shtresave serpentinë që kanë minerale të kromit. Lokacionet më të rëndësishme të këtyre xeheve janë: Ostrovica-Jezerina, Livadh, Shaldare dhe Ninika.

Mangani – hulumtimet gjeologjike janë kryer në regjionin e Sharrit dhe lokacionet tjera (Kobilica, Brod, Manastir, Restelica, Dragash, Krstac etj)

Ari – informatat e pamjaftueshme lidhur me formacionet diabazike silicore dhe diabazike-karetofire-sfilite përdoren vetëm si orientim për të dalluar regjionet potenciale që kanë minerale që përmbajnë ari (Sredska, Dragashi, Theranda etj).

Bakri – mineralizimi i bakrit nuk është hulumtuar sa duhet. Kosova ka pasur disa lokacione me xehe të bakrit. Në përgjithësi përfundimi i Kosovës (Bjeshkët e Nemuna, Juniku, Pashtriku dhe Sharri) kanë xehe bakri si rezultat i formacioneve vullkanike diabazike-sfilite-karetofire. Këto formacione kanë perspektivë potenciale në të ardhmen, duke pasur parasysh se Shqipëria fqinje ka prodhuar bakër nga këto formacione.

Burimet e mineraleve jo-metallike.

Gjeologjia e Kosovës përbëhet nga rezervat e mëdha të mineraleve jo-metallike. Sipas kërkimeve më të hershme gjeologjike të Kosovës, është konfirmuar ekzistimi i rezervave të mëdha të mineraleve jo-metallike.

Mineralet jo-metallike janë gjetur në gati të gjitha formacionet gjeologjike për dallim prej mineraleve metalike. Mermeri i Zhurit, Gjonajt dhe pjesëve afër kufirit me Maqedoninë kanë prejardhje nga formacionet Paleozoike. Sedimentet e Mezozoikut (triasiku i mesëm dhe i epërm) kanë karakteristika dhe veti teknike të mira dhe janë të përshtatshme për prodhimin e çimentos dhe shkëmbinjve për ndërtimtari në përgjithësi.

Kërkimet gjeologjike të mineraleve jo-metallike siç janë: duniti, diabaza, gabro etj duhet të vazhdojnë në veri të Prizrenit. Shkëmbinjtë e Kretakut formojnë seritë e gëlqerorëve dhe gëlqerorëve të fraktuara (Lugu i keq është i njohur). Sedimentet e Terciarit janë kryesisht argjilat për prodhimin e tullave (Landovica). Sedimentet e Kuaternarit janë aluvialet dhe teracat e lumenjve, materialet e fraktuara etj. Rëra dhe zhavorri gjendet në Piranë (2.000.000 m³) dhe Krushë të Madhe (2.000.000 m³) ndërsa argjila gjendet në Landovica (2.598.072 m³).

Lokacionet e mineraleve jo-metallike

Burimet e mineraleve jo-metallike siç janë rëra, zhavorri dhe argjila kryesisht gjenden në kodrina. Mineralet tjera siç janë gëlqeret, rreshpet kristaline, shkëmbinjtë ndërtimor dhe

rreshpet e talkut gjenden në pjesët malore. Këto zona janë në regjionet e pazhvilluara dhe me qasje të vështirë.

Karakteristikat hidro gjeologjike dhe gjeologjike inxhinierike

Karakteristikat hidrogjeologjike

Sa i përket kushteve hidro gjeologjike, shkëmbinjtë e Komunës së Prizrenit mund të ndahen në

- Shkëmbinjtë me porozitet intergranular
- Shkëmbinjtë me çarje dhe fenomene karstike
- Shkëmbinjtë izolues

Shkëmbinjtë me porozitet intergranular

Ky grup i shkëmbinjve përfshin të gjitha depozitat e Pliocenit dhe Kuarternarit. Këto sedimente mund të vërehen në lindje të Drinit të Bardhë ose në jug të luginës së Dukagjinit. Ato formohen nga rëra, argjila dhe zhavorri. Të gjitha këto gjenden në maje të sedimenteve të kretakut.

Sedimentet e kuarternarit – përfaqësohen nga sedimentet e liqeve dhe sedimentet e teracave të lumenjve të Pleistocenit dhe nga depozitat proluviale të Tera Rosa dhe aluvialet e Holocenit. Këto sedimente janë të përhapura në gjatësi dhe janë të njohura si kolektorë të ujërave nëntokësore. Këto sedimente janë të përfaqësuara nga argjilat rërore dhe të zhavorrit me ngjyrë të verdhë në të kaftë. Vendndodhja e tyre është në fshatin Nashec, përgjatë shtratit të lumit Drini i bardhë, jugu i fshatit Gjonaj, perëndimi i fshatit Zym etj.

Shkëmbinjtë me çarje dhe fenomenet karstike

Ky grup i shkëmbinjve përfaqësohet nga sedimentet karbonate të triasikut të mesëm dhe të epërm si dhe të sedimentet karbonate të Kretakut. Këto shkëmbinj ndodhen në tërë regjionin. Ato formojnë malin e Koritnikut, Cvilenin dhe luginën e Lumëbardhit dhe janë të përfaqësuara nga shtresat masive të trasha të gurëve gëlqerorë, mermerit dhe dolomitit. Këto shkëmbij janë të rikristalizuara; dhe struktura e tyre është ksenoblastike të formuar kryesisht nga kalцитi. Gurët gëlqeror janë kryesisht të përbërë nga CaCO₃ 60%-80 ndërsa pjesa tjetër është argjila pelite. Trashësia është 700 m.

Sedimentet janë në formë të thjerrëzave dhe ndodhen në pjesët lindore dhe verilindore të Prizrenit. Terrenet e maleve të larta përbëhen kryesisht nga gurët gëlqeror dhe shpesh formojnë fenomene karstike në sipërfaqe dhe në brendi të tyre. Këto terrene posedojnë burime të ujërave nëntokësore të cilësisë së lartë. Këtu ndodhen edhe shumë burime me kapacitet të lartë të ujit.

Shkëmbinjtë izolues

Shkëmbinjtë izolues datojnë nga Paleozoiku dhe janë të formuar nga rreshpet kristalore, granitit metamorfik, migmatitet e granitit etj dhe ndodhen në mes të majës së Kojushes së Madhe dhe pjerrinave të Lumëbardhit.

Shkëmbinjtë izolues po ashtu përmbajnë filitet e formuara nga sericiti, kuarci, koloriti, albiti, pigmentet organike dhe shkëmbinjtë acidik magmatik që janë metamorfik dhe radhë ruajnë reliketet e strukturës primare.

Planifikimi i analizave hidro gjeologjike

Planifikimi i analizave hidro gjeologjike është ngushtë i lidhur me planifikimin hidrogjeologjik të Kosovës. Zhvillimi i vendbanimeve urbane varet nga burimet e ujit. Bujqësia moderne mbështetet në konceptin e vaditjes. Hulumtimet kanë treguar se Komuna e Prizrenit është e pasur me ujëra nëntokësore që mund të përdoren si për pije, industri ashtu edhe për vaditje.

Hulumtimet hidrogjeologjike duhet të kryhen duke pasur parasysh se:

- Aluvialet akuifere përgjatë shtratit të lumenjve kanë potencial të lartë për ujë.
- Terrenet karstike janë kryesisht të formuar nga gëlqeret e Kretakut dhe Triasikut si dhe mermeri i Paleozoikut. Pjesa më e madhe e gëlqeres gjendet në malet e Pashtrikut dhe Korritnikut. Kompleksi karbonat i Triasikut vlen të përmendet sepse formon grumbulluesit e ujërave nëntokësor.
- Sedimentet e Neogjenit mbulojnë gati tërë sipërfaqen e rrafshët të terrenit dhe formojnë skajin jugor të luginës së Dukagjinit. Në këto sedimente është akumuluar një sasi e madhe e ujit nën presion..

Karakteristikat gjeologjike inxhinierike

Kosova ka ndërtim të komplikuar gjeologjik me marrëdhënie të komplikua gjeologjike dhe tektonike që krijojnë kushte të përshtatshme për proceset gjeodinamike ekzogjene siç janë rrëshqitja e dheut, shembja, vërshimet etj të cilat procese prodhojnë jo-stabilitet të terrenit. Ky jo-stabilitet në anën tjetër, është i ndikuar nga dridhjet sizmike. Për më tepër, njerëzit me aktivitetet e veta të gabuara dhe destabilizuese, janë duke e shtuar këtë jo-stabilitet. Duke u bazuar në hulumtimet e kryera, zonat jo-stabile janë të ndërlidhura me ndërtimin gjeomorfologjik të terrenit ose më saktë:

- Segmentet anësore të luginave dhe lumenjve
- Thyerja dhe rrëzimi i pjesëve kodrinore në pellgjet terciare
- Shpatet e maleve të larta

Jo stabiliteti i terrenit po ashtu manifestohet me rrëshqitje, kolizion, erozion etj. Rrëshqitja është prezent në terrenet jo shkëmbore. Kolizionet ndodhin në terrenet shkëmbore, kryesisht të formuar nga serpentinet metamorfike dhe gëlqeret. Erozioni linear haset në përroska e lumenj dhe shihet në tërë komunën, sidomos në pjesët malore ku nuk ka vegjetacion ose në pjesët ku janë të dëmtuar pyjet.

Fushat e hulumtimit gjeologjik inxhinierik në Komunë

Hulumtimet e mëtejme gjeologjike dhe inxhinierike në Kosovë përfshijnë:

- Përpilimin e hartës gjeologjike inxhinierike të shkallës 1:1000000
- Përcaktimin e rrëshqitjeve dhe shpateve jo stabile
- Ndërtimi i bazës gjeologjike inxhinierike për qëllime të ndryshme
- Hulumtimet gjeologjike inxhinierike për eksplotimin e burimeve të mineraleve
- Hulumtimet gjeologjike inxhinierike për revitalizimin e zonave të rrezikuara.

Të gjitha këto karakteristika të formave gjeomorfologjike kanë një sërë faktorësh që kontribuojnë proceseve moderne ekzo-gjeodinamike siç janë:

- Sedimentet e zgjidhura kutarenare dhe sedimentet jo shkëmbore të zgjidhura.
- Sedimentet e lashtë shkëmbore gjysmë të lidhura në kushte intensive të ndryshimeve sipërfaqësore
- Shkëmbinjtë e lidhur mirë, kryesisht nga aktivitetet tektonike në zonat e shkatërruara

34

Ndërtimi i bazës gjeologjike inxhinierike për qëllime të ndryshme

Njohuritë gjeologjike të mjedisit kanë rëndësi të veçantë për planifikimin hapësinor në përgjithësi. Hulumtimet gjeologjike inxhinierike janë duke u bërë gjithnjë e më të rëndësishme për nga aspekti i planifikimit hapësinor të gjitha niveleve, duke filluar nga niveli i Kosovës, niveli komunal, pastaj për planifikimin e zonave me interes të posaçëm turistik, planifikimi urban i vendbanimeve si dhe objekteve me interes kapital.

Hulumtimet e parapara gjeologjike inxhinierike duhet të ofrojnë të dhëna për ndërtimin e bazës së të dhënave për zonat siç janë:

- Zonat e planifikuara urbane
- Zonat për nevojat e posaçme
- Zonat për strukturat kapitale

Duke i pasur parasysh problemet, hulumtimet e kryera në të kaluarën, nevojat dhe prioritetet, në të ardhmen parashihet përpilimi i:

- Hartës gjeologjike inxhinierike për planet hapësinore të zonave komunale të përshtatshme për urbanizimin e mëtejshëm, zhvillimin e trafikut, ndërtim të strukturave me interes kapital, duke përfshirë edhe zonat jo-stabile apo zonat e rrezikuara nga proceset endo apo ekzo dinamike, si dhe regjionet me rezervat potenciale gjeologjike të mineraleve ndërtuese.
- Hartës gjeologjike inxhinierike për zonat me interes të posaçëm (zonat turistike dhe të tjera).
- Hartës gjeologjike inxhinierike për nevojat e planifikimit urban të zonave në shkallë 1:5.000 dhe 1:10.000 në pajtim me kornizën ekzistuese ligjore.

Dihet se Kosova në kontekst të gjerë i takon zonës Mesdhetare e cila karakterizohet me ndryshimet e shpejta gjeologjike si rezultat i aktiviteteve sizmike. Sipas Hartës regjionale sizmike të Serbisë të vitit 1973, territori i Kosovës ka aktivitet sizmik me intensitet prej kryesisht 70MCS. Është kërkesë ligjore që çdo objekt të ketë hartën e saj sizmike që përmban parametrat sizmike me qëllim të optimalizimit të investimeve për projektimin e objekteve dhe për të parandaluar humbjen në njerëz në rast të tërmeteve katastrofike.

Procesi i mikro regjionalizimit sizmik është mjaft kompleks dhe përfshin të gjitha elementet e zhvillimit gjeologjik të terrenit sa i përket gjenezës, strukturës, aspektit tektonik, hidrogeologjike, burimeve të energjisë sizmike dhe përhapjes së tyre në kohë dhe hapësirë etj.

Propozimet për hulumtimet e ardhshme për zgjidhjen e problemeve gjeologjike inxhinierike

35

Qëllimi i këtyre hulumtimeve është gjetja e trashësisë së shtresave bartëse, cilësisë së shkëmbinjve, niveli i thyerjeve, përcaktimi i shpejtësisë së zgjerimit të valëve elastike, moduli i elasticitetit, lagështia, shkalla e densiteti etj.

Këto hulumtime kanë të bëjnë me çështjet në vijim:

- Regjionalizimi dhe mikro regjionalizimi seizmik në zonat urbane dhe ato rurale. Meqë Kosova ndodhet në një zonë të rrezikshme sizmike ku takohen platformat e Azisë dhe Afrikës, me tërmetet prej 7-9 shkallëve (90 % i takon zonës urbane të Prishtinës, Pejës, Prizrenit Gjilanit dhe Lipjanit), është më se e nevojshme të kryhen këto hulumtime.
- Hulumtimet gjeofizike në zonat ku paraqiten rrëshqitjet me qëllim të planifikimit të rrugëve, tuneleve, urave etj., e cila do të mundësoj uljen e shpenzimeve të ndërtimit.
- Hulumtimet gjeofizike përgjatë gypave metalike (ujësjellësi, nafta, gazi natyror) në mënyrë që të definohet shkalla e korrozionit të dheut dhe të përcaktohen masat e duhura mbrojtëse për gypat.
- Hulumtimet gjeofizike në zonat e parapara për gurore, dhe eksploatim të zhavorrit dhe rërës etj

Hulumtimet gjeologjike inxhinierike në Prizren

Sipërfaqja e rrafshët ku ndodhet Prizreni në përgjithësi është i mbuluar me sedimentet e Pliocenit dhe aluvialin e Kuaternarit me karakteristika të dobëta fizike dhe mekanike. Prandaj është me rëndësi të bëhen studimet e fizibilitetit të terreneve, sidomos në ato zona ku parashihet ndërtimi ndërtesave të larta, shkollave, objekteve industriale, rrugëve, objekteve sportive etj

Në këto zona, është me rëndësi që të studiohet:

- Lagështia natyrore
- Kapaciteti i peshës
- Pesha specifike
- Përbërja granulometrike
- Limitet e Atterbergut për konsistencë
- Parametrat e fortësisë
- Testi direkt i diseksionit
- Moduli i densitetit
- Kapaciteti bartës dhe limitet
- Niveli i ujërave nëntokësor etj.

36

Përmbledhja dhe rekomandimet për strukturën gjeologjike

- Territori i Prizrenit nuk është studiuar sa duhet sa i përket aspektit gjeologjik, tektonik, petrologjisë, burimeve të mineraleve etj. Prizreni ka shkëmbinj të moshave dhe litologjisë së ndryshme. Shkëmbinj të më të vjetër datojnë nga Paleozoiku, Permiani, Triasiku i hershëm dhe i vonshëm, Jurasik, Kretaku, Neogjeni dhe Kuaternari.
- Në nivel regjional, pjesa më e madhe e territorit është e ndërtuar nga formacionet eugeosinklinale që i përkasin njësisë gjeotektonike të Korabit dhe Mirditës..
- Pjesët malore të Maleve të Sharrit janë të pasur me minerale të kromit, hekurti, bakrit, arit, merkurit etj
- Mineralet jo-metalike janë gjetur në gati të gjitha formacionet gjeologjike për dallim prej mineraleve metalike.

Mermeri i Zhurit, Gjonajt dhe pjesëve afër kufirit me Maqedoninë kanë prejardhje nga formacionet Paleozoike. Sedimentet e Mezozoikut (triasiku i mesëm dhe i epërm) kanë karakteristika dhe veti teknike të mira dhe janë të përshtatshme për prodhimin e çimentos dhe shkëmbinjve për ndërtimtari në përgjithësi. Kërkimet gjeologjike të mineraleve jo-metalike siç janë: duniti, diabaza, gabro etj duhet të vazhdojnë në veri të Prizrenit.

Hulumtimet hidrogeologjike duhet të kryhen më:

- Aluvialet akuifere përgjatë shtratit të lumenjve kanë.
- Terrenet karstike.
- Sedimentet e Neogjenit që mbulojnë gati tërë sipërfaqen e rrafshët të terrenit dhe formojnë skajin jugor të luginës së Dukagjinit. Në këto sedimente është akumuluar një sasi e madhe e ujit nën presion..

Duke u bazuar në hulumtimet e kryera, zonat jo-stabile janë të ndërlidhura me ndërtimin gjeomorfologjik të terrenit ose më saktë:

- Segmentet anësore të luginave dhe lumenjve
- Thyerja dhe rrëzimi i pjesëve kodrinore në pellgjet terciare
- Shpatet e maleve të larta

Jo stabiliteti i terrenit po ashtu manifestohet me rrëshqitje, kolizion, erozion etj. Rrëshqitja është prezent në terrenet jo shkëmbore. Kolizionet ndodhin në terrenet shkëmbore, kryesisht të formuar nga serpentinet metamorfik dhe gëlqeret. Erozioni linear haset në përroska e lumenjë dhe shihet në tërë komunën, sidomos në pjesët malore ku nuk ka vegjetacion ose në pjesët ku janë të dëmtuar pyjet. Njohuritë gjeologjike të mjedisit kanë rëndësi të veçantë për planifikimin hapësinor në përgjithësi.

Hulumtimet e parapara gjeologjike inxhinierike duhet të ofrojnë të dhëna për ndërtimin e bazës së të dhënave për zonat siç janë:

- Zonat e planifikuara urbane
- Zonat për nevojat e posaçme
- Zonat për strukturat kapitale

Sipas Hartës regjionale sizmike të Serbisë të vitit 1973, territori i Kosovës ka aktivitet sizmik me intensitet prej kryesisht 70MCS. Është kërkesë ligjore që çdo objekt të ketë hartën e saj sizmikë që përmban parametrat sizmike me qëllim të optimalizimit të investimeve për projektimin e objekteve dhe për të parandaluar humbjen në njerëz në rast të tërmeteve katastrofike.

Procesi i mikro regjionalizimit sizmik është mjaft kompleks dhe përfshin të gjitha elementet e zhvillimit gjeologjik të terrenit sa i përket gjenezës, strukturës, aspektit tektonik, hidrogeologjike, burimeve të energjisë sizmike dhe përhapjes së tyre në kohë dhe hapësirë etj.

Sipërfaqja e rrafshët ku ndodhet Prizreni në përgjithësi është i mbuluar me sedimentet e Pliocenit dhe aluvialin e Kuaternarit me karakteristika të dobëta fizike dhe mekanike. Prandaj është me rëndësi të bëhen studimet e fizibilitetit të terreneve, sidomos në ato zona ku parashihet ndërtimi ndërtesave të larta, shkollave, objekteve industriale, rrugëve, objekteve sportive etj

Struktura klimatike

Klima e Prizrenit ka karakter kontinental me një ndikim të lehtë të klimës mesdhetare në lartësi më të ulta, ndërsa në male dominon klima e ashpër alpine. (Tabela 1.3). Klima mesdhetare vjen nga deti Adriatik nëpërmes të kanionit të Drinit të Bardhë. Karakteristikat e buta klimatike janë arsye e resurseve të pasura natyrore. Ajo ndihmon në kultivimin e rrushit dhe frutave e perimeve tjera. Distanca nga deti prej 105 km është një tregues i rëndësishëm për kushtet klimatike. Siç është theksuar në PZHU (2003), temperatura mesatare vjetëse është 19.1°C. Në verë, kushtet klimatike janë mjaft konsistente dhe precipitimi ndodh herë pas herë ndërsa në dimër kemi të reshura ekstensive. Në vjeshtë vërehen temperaturat më të larta se në pranverë. Mesatarja në vjeshtë është 17.6°C. Në 60% të vitit, temperatura është me e lartë se 0°C pra nuk ka ngrica gjatë 229 ditëve.

Tabela 1.3: Temperatura mesatare

Temperatura mesatare (°C)											
Tetor	Nëntor	Dhjetor	Janar	Shkurt	Mars	Prill	Maj	Qershor	Korrik	Gusht	Shtator
12.2	7.6	3.4	0.1	2.2	6.4	12.0	16.6	20.2	22.2	22.2	18.2

PZHU, 2003

Lagështia e ajrit

Lagështia e ajrit është shumë e rëndësishme për turizmin, shëndetin dhe potencialet bujqësore. Për njeriun lagështia e pranueshme është 40%-70%, ndërsa lagështia mesatare e ajrit në Prizren është 70.4%. Vlerat më të larta të lagështisë vërehen në vjeshtë dhe dimër (75.1%) për shkak të rrymimit të ajrit nga deti Adriatik në dimër. Në verë lagështia është dukshëm me e ultë se 70 % (Tabela 1.4).

Tabela 1.4: Lagështia mesatare e ajrit

Lagështia mesatare e ajrit në Komunën e Prizrenit (%)													
	Janar	Shkurt	Mars	Prill	Maj	Qershor	Korrik	Gusht	Shtator	Tetor	Nëntor	Dhjetor	Mesatare vjetore
Lagështia relative mesatare e ajrit	82	76	69	64	64	61	59	59	67	74	80	83	70
Lagështia relative mesatare në mesditë	76	67	58	51	50	47	44	50	58	69	79	58	58
Lagështia minimale relative	28	21	15	14	20	17	16	18	20	16	20	28	14

PZHU, 2003

Precipitimi është po ashtu një nga komponentët e rëndësishme të strukturës klimatike dhe është esenciale për prodhimtarinë bujqësore të dihen periudhat e precipitimit. Në Prizren të reshurat janë më të larta në dimër. Zonat ku precipitimi është më i vogël se 300 mm nuk janë të përshtatshme për vreshtari për arsye ekonomike. Në anën tjetër zonat me precipitim më të lartë se 900 mm kanë tendencë të zhvillojnë sëmundje kërpudhore të prodhimeve bujqësore. Për vreshtari zonat më të përshtatshme janë ato ku mesatarja e precipitimit është rreth 600 mm. Në këto zona rrushi ritet edhe pa vadiqe. Mesatarja e të reshurave në Prizren është 686 mm duke krijuar kështu kushte ideale për vreshtari.

39

Së bashku me sasinë e reshjeve, shpërndarjen e reshjeve brenda vitit reshjet ndikojnë në nivelin e përfitimit të rrushit në vreshtari. Reshjet në dimër depërtojnë thellë në tokë duke mundësuar më shumë ujë të depozituara në nën-shtresa të tokës. Ujërat e dëborës së shkrirë dhe ujërat e reshjeve depozitohen brenda një thellësie të caktuar të tokës, ku rrënjët e rrushit mundë të arrijnë dhe janë jashtëzakonisht të rëndësishëm në aspektin e përmbushjes së nevojës së ujit për vreshtari sidomos pas një vere të thatë. Në Prizren, sasia e reshjeve është më e lartë në dimër dhe në përputhje me shpërndarjen e reshjeve është i përshtatshëm për vreshtari (Tabela 1.5 dhe Harta 1.8)

Tabela 1.5: Mesataret mujore dhe vjetore të precipitimit në territorin e Prizrenit

Mesataret mujore dhe vjetore të precipitimit në territorin e Prizrenit në mm (R) (1951-1980)													
	Janar	Shkurt	Mars	Prill	Maj	Qershor	Korrik	Gusht	Shtator	Tetor	Nëntor	Dhjetor	Mesatare vjetore
R	71	57	59	60	75	59	59	41	60	65	88	77	769
h>0.1mm	12	11	12	12	14	11	12	7	9	8	13	13	134
h>10.0mm	2	2	2	2	2	2	2	1	2	2	3	3	25

PZHU, 2003

Klasifikimi i tokave

Klasifikimi i tokave në bazë të kapacitetit të plantacionit është analizuar në pesë fusha si: mbjellja e perimeve, mbjellja e drithërave, mbjellja e frutave, pyjet dhe tokat barishte. Llojet e tokave që janë të përshtatshme për këto lloje të plantacioneve janë: (Harta 1.9):

- Toka e përshtatshme për mbjelljen e perimeve: smonica e kaftë, aluvioni argjilor, aluvioni i shkrifët dhe aluvioni i kaftë.
- Toka e përshtatshme për mbjelljen e frutave dhe për vreshtat: tokë e shkrifët e livadheve, aluvion i shkrifët ranor, kompakt gëlqeror dhe aluvion argjilor
- Toka e përshtatshme për mbjelljen e drithërave: smonica e kaftë, aluvioni argjilor, aluvioni i shkrifët dhe aluvioni i kaftë.
- Toka e përshtatshme për pyje: rërë e shkrifët e kaftë në të kuqe të zbehtë në sediment (fundërrinë) me ngjyrë të kuqe të zbehtë, kompakt gëlqeror.
- Toka e përshtatshme për barishte: rërë e shkrifët e kaftë në të kuqe të zbehtë në sediment (fundërrinë) me ngjyrë të kuqe të zbehtë, kompakt gëlqeror, livadh argjilor dhe toka e cekët e kaftë

40

Duke pasur parasysh këtë ndarje, regjioni i Prizrenit është i përshtatshëm për kultivimin e perimeve siç janë: domatet, speci, lakra, karota, trangujt, spinaqi dhe kultivimi i perimeve në sera. Toka është po ashtu e përshtatshme për kultivimin e drithërave si luledielli, misri, elbi, tërshëra dhe thekra. Kushtet janë të volitshme për themelimin e parkut botanik dhe kopshtit zoologjik.

Cilësia e tokës në regjionin e Kabashit është e lartë dhe e përshtatshme për kultivimin e domateve, specit, patates, misrit, mollëve, dardhave, kumbullave etj, Anadrinia, Vëri dhe Hasi janë po ashtu të përshtatshme për perime. Në regjionin e Kabashit mund të kultivohen edhe bimët mjekuese si kamomili, menta lule Elbasani etj. Regjioni i Anadrinisë është i përshtatshëm për kultivimin e rrushit. Lloji i tokës në Regjionin e Lumës e bën këtë regjion të përshtatshëm për kultivimin e drithërave dhe bimëve mjekuese si dhe të perimeve siç janë speci, domatja, kungulli, patatja, fasulja, bizelja, qepët etj. Në regjionin e Zhupës, posaçërisht në lartësinë mbi detare deri në 1000 m mund të kultivohen manaferrat, mjedrat dhe bimët mjekuese si menta, lule Elbasani dhe kamomili.

Erozioni

Parandalimi i erozionit është një detyrë e cila del nga Plani Hapësinor i Kosovës me qëllim të parandalimit të veprimeve erozive. Në këtë aspekt masat konkrete që duhet të ndërmerren janë:

- Parandalimi i degradimit të pyjeve
- Parandalimi i mbi kullotjes
- Parandalimi i masave materiale që shkaktojnë erozionin

Profili Komunal i Prizrenit (2007) thekson se zonat e mëposhtme janë shpallur si zona erozive:

1. Seria e përroskave të Cvilenit
2. Seria e përroskave të Oshlakut;
3. Përroi Jaglenica, Lumi Lubizhda dhe Lumi Korishë.
4. Përroskat e lumenjve të Landovicës.

Një pjesë e madhe e tokës së Komunës së Prizrenit është në rrezik të erozionit. Sipas Ministrisë së Mjedisit dhe Planifikimit Hapësinor, 23 % e Komunës së Prizrenit i takojnë zonën me rrezikshmëri të lartë për erozion (Tabela 1.6). Sidomos regjioni i Hasit, Kabashit, Lumës, Vërinut dhe Zhupës kanë vlera të larta të erozionit (Harta 1.10). Regjioni i Prizrenit dhe Anadrinisë nuk janë në rrezik të erozionit sepse ndodhen në rrafshinë dhe kanë kushte ideale për aktivitete bujqësore.

Kur analizohet modeli i përdorimit të tokës, shihet se qendra e qytetit që ka një densitet më të lartë të popullatës, shtrihet në dy zona erozive që kanë rrezik të ultë dhe mesatar. Erozioni rritet në strukturat topografike me pjerrësi të theksuar, prandaj vendbanimet në zonat malore janë në rrezik të erozionit dhe masat e nevojshme duhet të ndërmerren.

Tabela 1.6: Klasifikimi i erozionit në Komunën e Prizrenit

Kategoria e erozionit	Sipërfaqja (ha)	përqindja (%)
I	6562	10,29
II	7935	12,44
III	20333	31,88
IV	13524	21,20
V	10509	16,48
Nuk ka vlerë	4919	7,71

Ministria e Mjedisit dhe Planifikimit Hapësinor

Trashëgimia natyrore

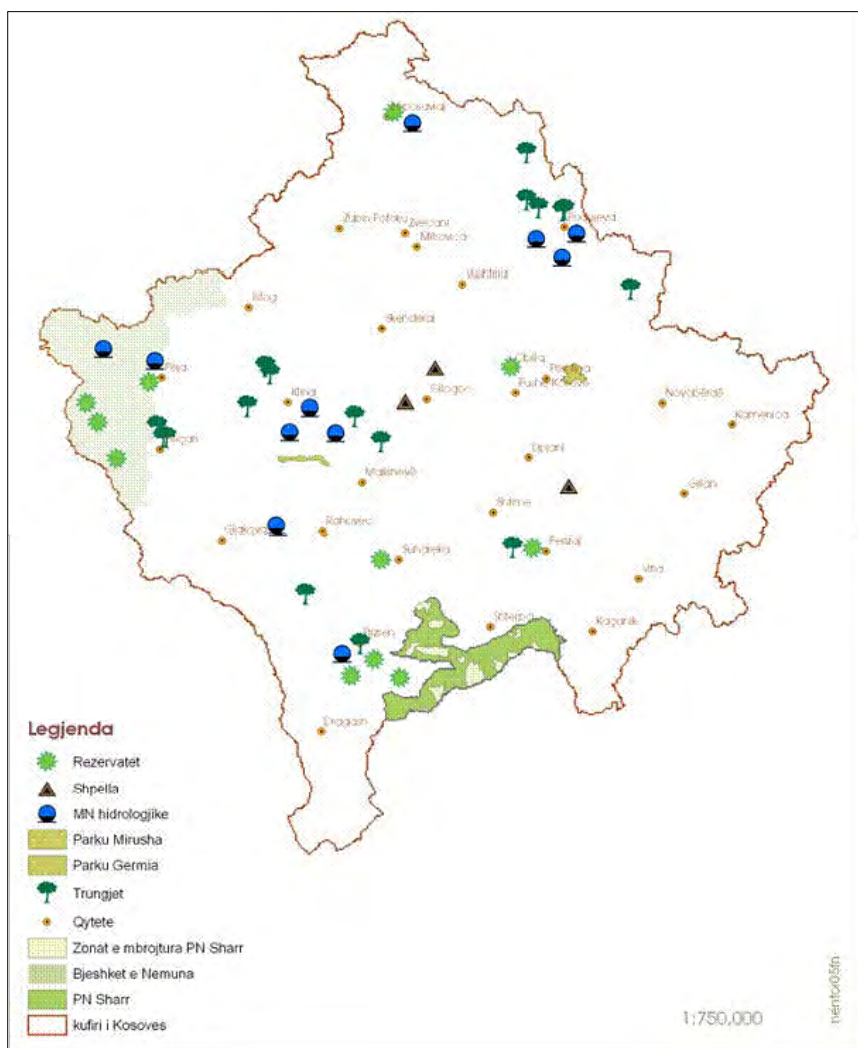
Trashëgimia natyrore ka një rëndësi të madhe ekonomike, me mundësi të zhvillimit të turizmit që është një faktor kyç për zhvillimin ekonomik të vendit dhe të rajonit.

Ruajtja e trashëgimisë kombëtare në shtetet evropiane ka ndodhur që nga shekulli i 19-të, ndërsa në Kosovë, termi i trashëgimisë ka fituar rëndësi vetëm pas Luftës së Dytë botërore.

Figura 1.3 tregon zonat, monumentet dhe vlerat tjera natyrore në Kosovë që janë nën mbrojtje. Humbja e trashëgimisë natyrore është çështje e rëndësisë jetike për të gjithë. Shkaktarët janë të ndryshëm si: ndërtimet kaotike në afërsi të zonave me trashëgimi natyrore, prerjet e pakontrolluara të pyjeve, erozioni, shkatërrimi i monumenteve të natyrës me vlera, ndotja e zonave kryesisht turistike, e të gjitha këto si pasojë e mos efikasitetit të organeve menaxhuese për mbrojtje të trashëgimisë natyrore në pajtim me kriteret ndërkombëtare dhe vendore, si dhe vetëdija e ulët e popullatës për ruajtjen e zonave të mbrojtura si potencial i zhvillimit të turizmit dhe ekonomisë së vendit.(Plani Hapësinor i Kosovës 2010-2020⁺).

Duke konsideruar ruajtjen e resurseve dhe mbrojtjen e trashëgimisë natyrore dhe kulturore si qëllim të zhvillimit hapësinor të Kosovës, ky aspekt ka për qëllim arritjen e zhvillimit të qëndrueshëm mjedisor, të zhvillimit të kontrolluar hapësinor, mbrojtjen dhe respektimin e resurseve, të trashëgimisë natyrore dhe kulturore dhe duke u bazuar në gjendjen ekzistuese e cila thekson çështjet e

- humbjes së tokës kualitative bujqësore;
- shkallën e lartë të ndotjes mjedisore;
- shfrytëzimin joracional të resurseve dhe zgjerimin e pakontrolluar të vendbanimeve
- Rritja e pakontrolluar e vendbanimeve është alarmante.
- Qasja ndaj zgjidhjeve të ardhshme duhet të përbëhet nga veprimet e koncentruar për ruajtjen e burimeve natyrore dhe ambientale.



Plani Hapesinor i Kosoves 2010-2020⁺,

Figura 1.3: Trashëgimia natyrore në Kosovë

Trashëgimia natyrore në Prizren

Rezervatet natyrore janë hapësirat origjinale të natyrës me forma karakteristike të bimëve, kafshëve si pjesë integrale e ekosistemeve të dizajnuara kryesisht për ruajtjen e stoqeve gjenetike. Rezervatet natyrore janë ruajtur in situ (në vend) me nën klasifikimin e bimëve, kafshëve ose rezervateve speciale. Në Kosovë ndodhen 75 zona të mbrojtura natyrore me 46.437 ha (4.25% e territorit të Kosovës). Në Prizren ndodhen tre rezervate natyrore: Maja e Arnetit, Oshlaku dhe Pisha e madhe me përbërje të pastër të munikës-arnetit (Pinus Heldreichi);

Hapësira më e madhe e mbrojtur është Parku Nacional “Malet e Sharrit” që ndodhet në Komunën e Prizrenit (Tabela 1.7). Malet e Sharrit ndodhen në Kosovë dhe Maqedoni dhe ka

një sipërfaqe prej 1600 km². Pjesa veriore e Maleve të Sharrit i takon Kosovës me një sipërfaqe prej 1100 km².

Në vitin 1986, nga Kuvendi i Kosovës, Parku Nacional i Maleve të Sharrit ka fituar statusin e regjistrimit si trashëgimi natyrore, i klasifikuar si Park natyror.

Parku Nacional ka planin e tij zhvillimor të përpiluar nga Ministria e Mjedisit dhe Planifikimit Hapësinor në pajtim me rregullat ndërkombëtare për parqet nacionale.

Me karakteristikat e saja të pasura natyrore, si sipërfaqja topografike, klima dhe vetitë hidrologjike si dhe biodiversiteti i florës dhe faunës, parku nacional është shpallur si qendër e hulumtimit shkencor dhe edukativ në shkencat natyrore dhe zhvillimin ekonomik rural dhe ekoturizmin. Por parku është në rrezik të madh të nga ndotja dhe degradimi i mjedisit si rezultat i përdorimit joracional të burimeve natyrore, si dhe prerja ilegale e pyjeve dhe niveli i lartë i erozionit (Plani Hapësinor – Parku Nacional “Mali Sharr”).

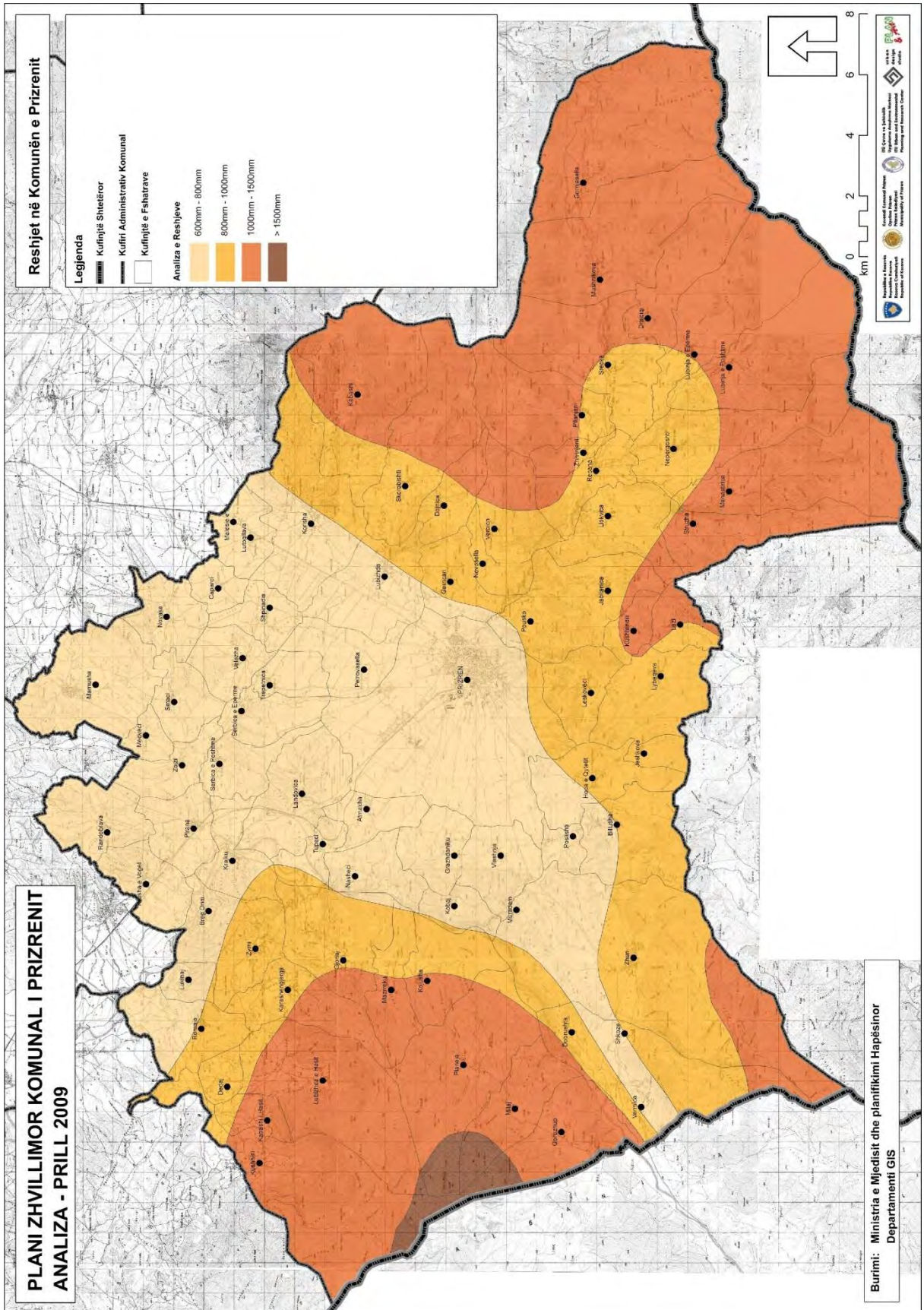
Parku Nacional “Malet e Sharrit” dallojnë me vlera botanike, shtazore, ekologjike, turistike, rekreative, sportive, edukative dhe kulturore. Parku është aq i pasur me biodiversitet jo vetëm në Kosovë por edhe në regjionin e Gadishullit Ballkanik, dhe përfaqëson një thesar të llojeve bimore ku disa prej tyre janë endemike, të rralla ose të rrezikuara nga shfatosja. Në Parkun Nacional “Malet e Sharrit” ndodhen 4 rezervate të mbrojtura natyrore. Tre prej tyre ndodhen në Komunën e Prizrenit si rezervat natyror si: Maja e Arnetit, Oshlaku dhe Pisha e madhe. I katërti është Rusenica në e cila ndodhet në komunën e Therandës ku jeton rrëqebulli i Ballkanit.

44

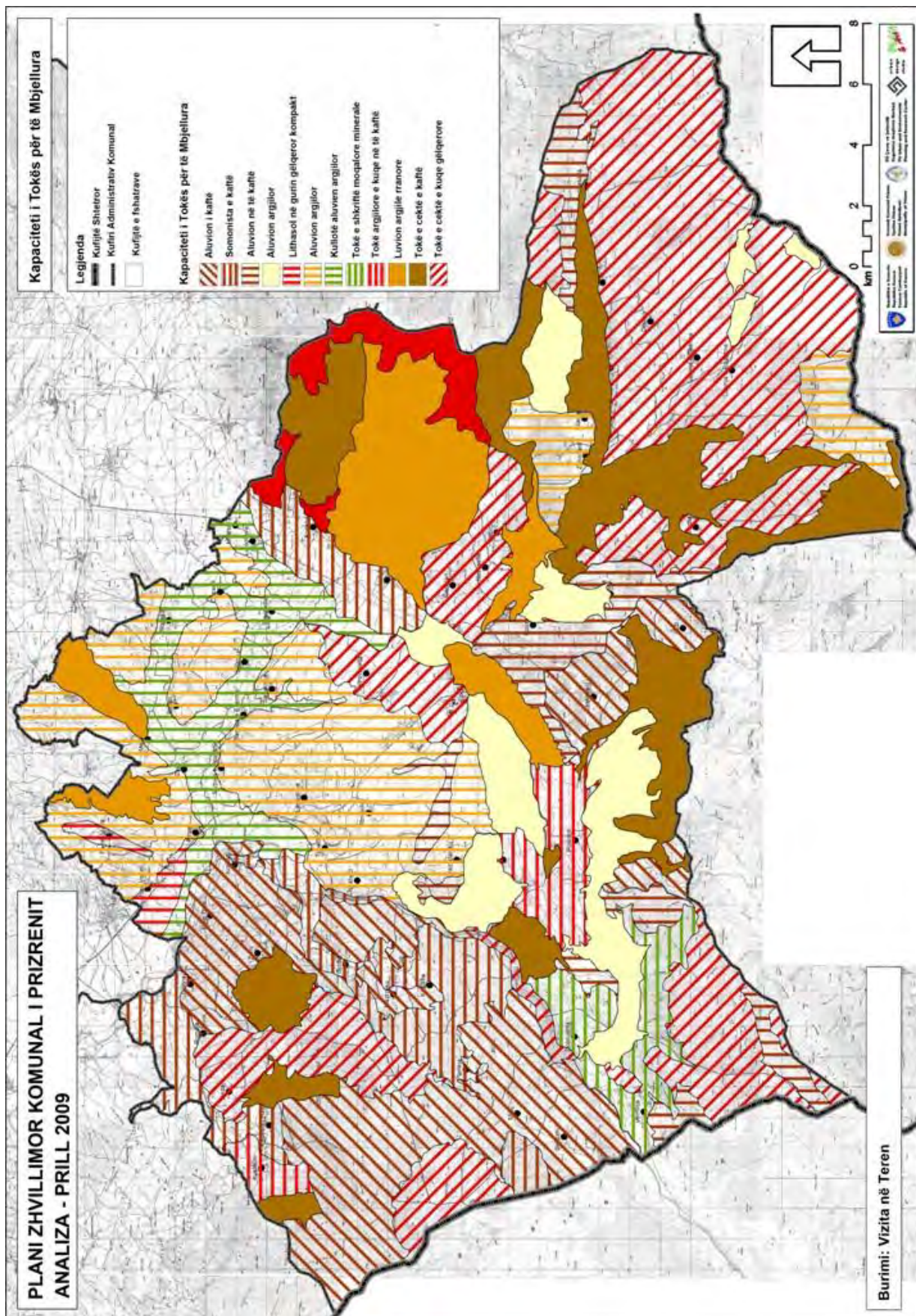
Tabela 1.7 Zonat e mbrojtura natyrore në Kosovë dhe Prizren (Plani Hapësinor i Kosovës, 2010-2020⁺)

Emri	Kosova		Prizreni	
	Nr i hapësirave	Sipërfaqja - ha	Nr i hapësirave	Sipërfaqja - ha
Rezervat natyror	11	698,4	3	65
Park Nacional	1	39 000	1	19 500 ^(*)
Monument natyror	38	4 867,9	3	
Peizazhi i mbrojtur	2	1 681	0	

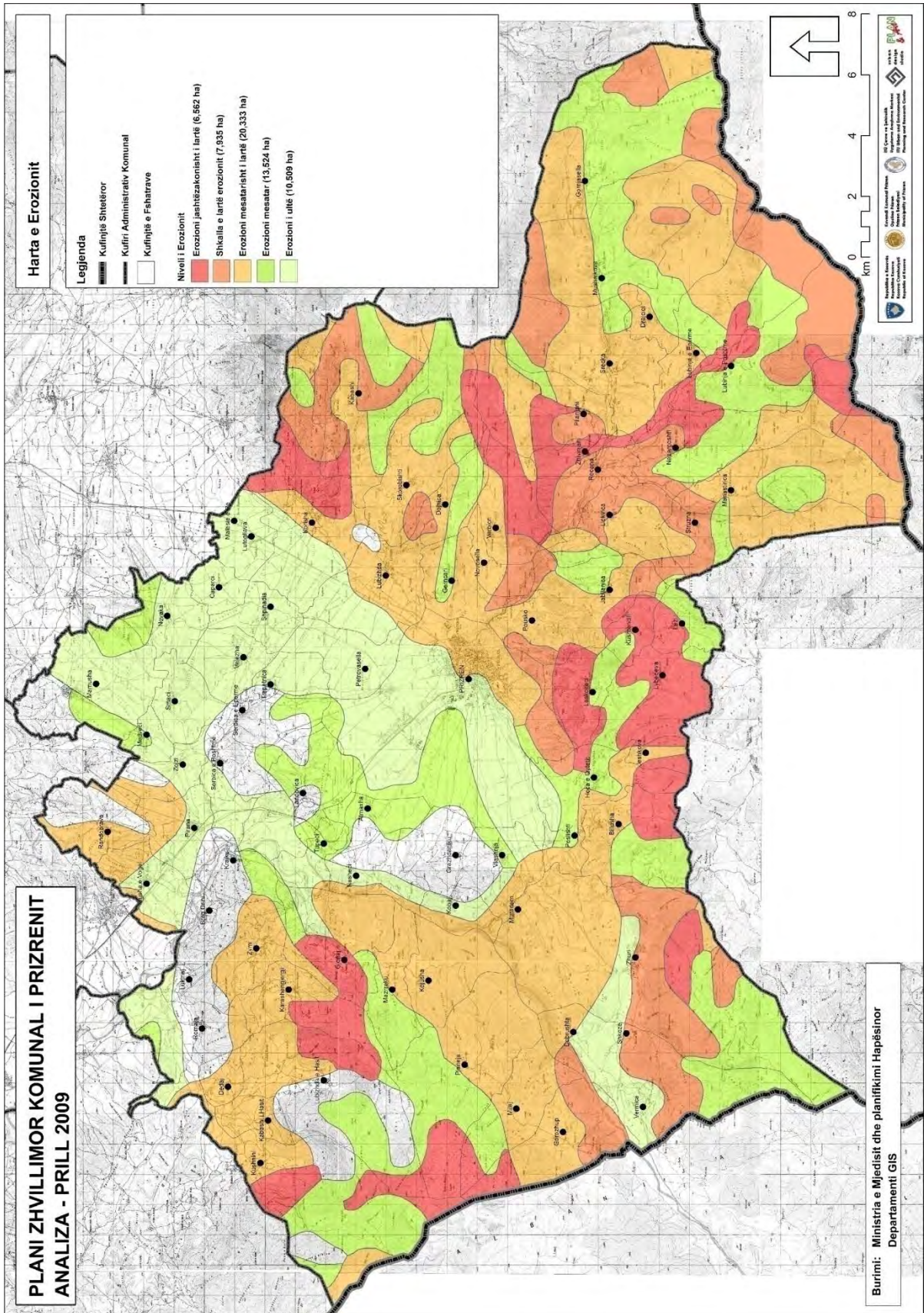
^(*)Parku Nacional “Mali Sharr” ndodhet në pesë komuna: Prizren, Suharekë, Kaçanik, Dragash dhe Shtërpce.



Harta 1.8. Harta e reshjeve



Harta 1.9. Aftësia e tokës për përpunim



Harta 1.10. Erozioni

1.1.1.2. STRUKTURA FIZIKE

Ky seksion mëton të prezantojë situatën ekzistuese fizike në Komunën e Prizrenit. Ajo përbëhet nga analiza në hollësi e strukturës natyrore dhe resurseve mjedisore, modelet e shfrytëzimit të tokës, transporti dhe infrastruktura si dhe trashëgimia natyrore dhe kulturore. Të dhënat kryesore janë marrë drejtpërdrejtë nga Ministrinë përkatëse të Qeverisë së Kosovës. Të dhënat dytësore janë marrë nga vizitat në teren të kryera në mars dhe prill të vitit 2009. Të gjitha të dhënat e grumbulluara janë aplikuar në hartat digjitale duke përdorur Sistemin Informativ Gjeografik (GIS) nga ekipi projektues.

Modeli i Shfrytëzimit të Tokës

Në PZHKP 2025, analiza e shfrytëzimit të tokës përbëhet nga të dhënat e marra nga institucionet dhe nga analizat studimore në terren (Tabela 1.8). Të dhënat për hartën e tokës bujqësore, hartën e klasifikimit të tokës, sipërfaqet ujore dhe zonat pyjore janë nga studimet e Ministrisë së Mjedisit dhe Planifikimit Hapësinor të datës 2004, ndërsa të dhënat si vendbanimet, mjediset e punës etj. janë prodhuar nga mbivendosja e rezultateve të hulumtimit dhe anketimeve në teren.

Tabela 1.8: Përmbledhja e shfrytëzimit të tokës.

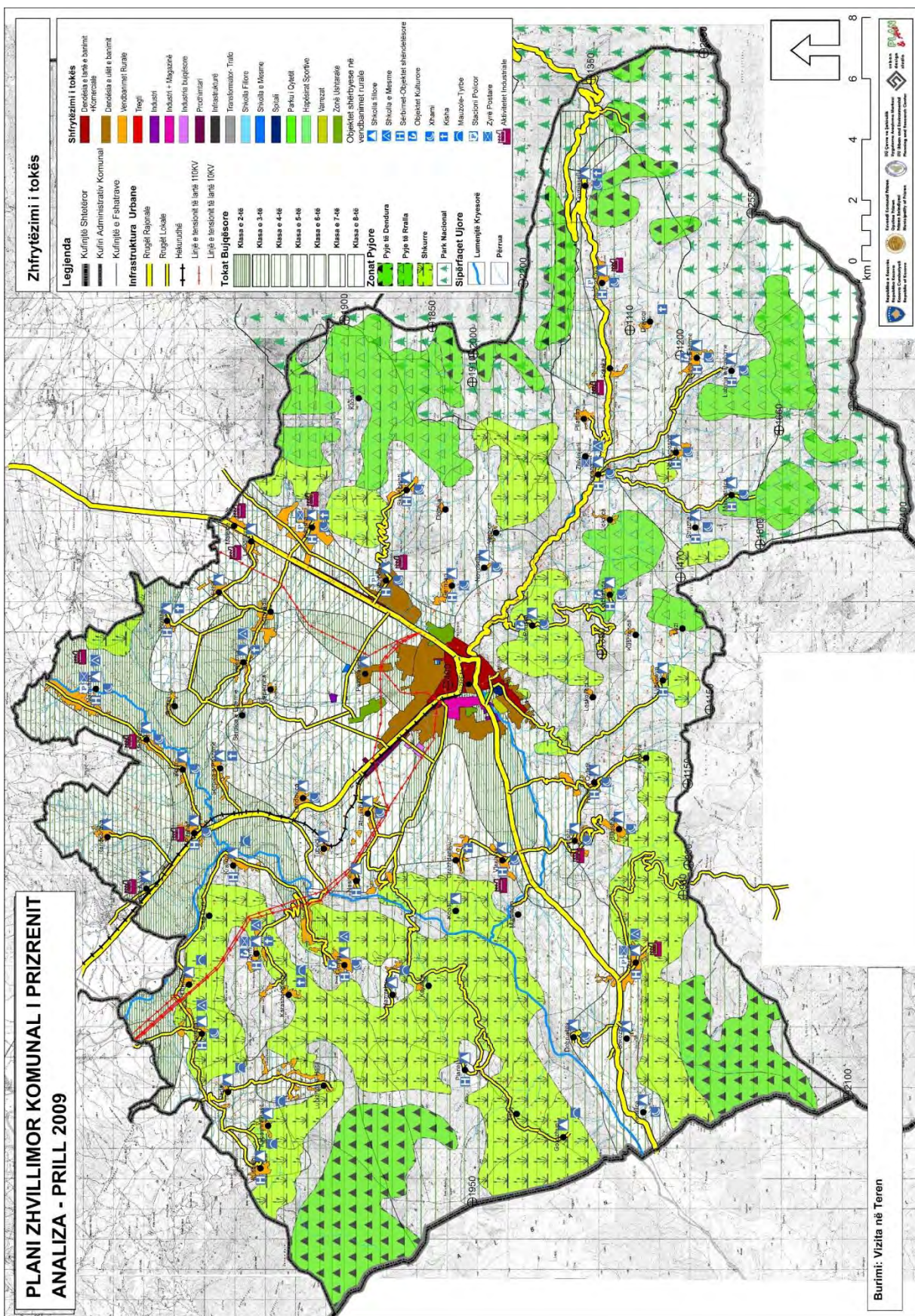
Shfrytëzimi i tokës	SIPËRFAQJA (ha)	PËRQINDJA (%)
Banimi i densitetit të ultë	777.47	1.22
Banimi i densitetit të lartë	26.79	0.04
Vendbanimet rurale	1,698.25	2.66
Sipërfaqet Banuese Sub totali	2,502.52	3.92
Banimi i densitetit të lartë + tregtia + shërbimet	282.51	0.44
Industria + depot + tregtia	57.60	0.09
Sipërfaqet Komerciale+ Shërbim+ Përdorim i përzier Sub Totali	340.11	0.53
Parku i qytetit	4.46	0.01
Park	3.33	0.01
Sipërfaqe sportive	1.03	0.00
Kishat	1.44	0.00
Xhamitë	3.40	0.01
Shkollat fillore	18.00	0.03
Shkollat e mesme	13.05	0.02
Posta	0.01	0.00
Spitali	10.27	0.02
Objektet shëndetësore	1.75	0.00
Pompat e karburanteve	3.45	0.01
Varrezat	104.14	0.16
Objektet Urbane Sub Totali	164.33	0.26

Tabela 1.8: vazhdon nga faqja paraprake

Shfrytëzimi i tokës	SIPËRFAQJA (ha)	PËRQINDJA (%)
Prodhimtaria	142.29	0.22
Industria	22.70	0.04
Industria bujqësore	13.81	0.02
Industria Sub Totali	178.79	0.28
Hekurudha	14.91	0.02
Rrugët	16.83	0.03
Rrugët e rendit të parë	10.78	0.02
Rrugët e rendit të dytë	11.73	0.02
Rrugët private	18,51	0.03
Rrugë e pakategorizuar	1,029.65	1.61
Terminali i autobusëve	1.69	0.00
Stacion transformues	0.91	0.00
Deponi	0.24	0.00
Infrastruktura Sub Totali	1,105.25	1.73
Sipërfaqe ushtarake Sub Totali	95.34	0.15
Toke e pëlleshme	16,398.83	25.71
Kopshtet	72.50	0.11
Pemishtet	726.66	1.14
Vreshtat	1,297.11	2.03
Barishtet	4,795.46	7.52
Kullotat	14,096.83	22.10
Pyjet	20,046.71	31.43
Sipërfaqet Bujqësore Sub Totali	57,434.10	90.05
Gurore	194.46	0.30
Zhavorr	9.57	0.02
Tokë gurore	367.02	0.58
Moçale	5.27	0.01
Lumenjtë	649.41	1.02
Përroskat	106.86	0.17
Kanalet	126.35	0.20
Bazenë	0.05	0.00
Joprodhuese	501.25	0.79
Sipërfaqet Tjera Sub Total	1,960.24	3.07
TOTAL	63,780.67	100.00

Ministria e bujqësisë, 2005; Vizita në teren, 2009

Sipërfaqja totale e Komunës së Prizrenit është 63,780.67 që e bën atë komunë më të madhe në Kosovë. Ajo përfshin 5.94% të territorit të Kosovës (Profili i komunës së Prizrenit, 2007). Modelet e shfrytëzimit të tokës tregojnë se karakteri rural është mbizotërues. Sipërfaqja totale e banuar është 3,392,72 ha apo 5.3% e sipërfaqes totale të komunës. Zonat bujqësore dhe pyjore përfshijnë 90.05% të komunës me një sipërfaqe prej 57,434.1 ha (Tabela 1.8) (Harta 1.11).



Harta 1.11. Përdorimi i tokës

Vendbanimet

Me qëllim të vlerësimit të shpërndarjes së vendbanimeve për 25 vjet, është bërë krahasimi me të dhënat e vitit 1981 dhe ortofotot e vitit 2009 (Tabela 1.9) (Harta 1.12).

Siç është përmendur më herët, Komuna e Prizrenit ka 3,392.72 ha me vendbanime ku pjesa me e madhe është përqendruar në qendrën e qytetit. Ekspansioni i vendbanimeve vazhdon përgjatë veriut dhe arterieve kryesore rrugore ato janë aksi rrugor Prizren-Gjakovë dhe aksi rrugor Prizren-Prishtinë. Tabela 1.9 tregon se madhësia e vendbanimeve për këtë periudhë është dyfishuar. Kjo mund të vërehet nga vendbanimet e reja në tokën bujqësore përreth qytetit dhe ndërtimet shumëkatëshe në qendër. Kjo sipërfaqe është 777.47 ha ku densiteti mesatar është 190 b/ha. Një ekspansion tjetër është në Lubizhdë dhe Korishë. Sidomos ekspansioni i Lubizhdës është aq evident sa që ky fshat është bërë si para lagje e qytetit. Ky ekspansion është rezultat i mungesës së projekteve planifikuese për vendbanimet që është një pasojë e fluksit të madh të migrimit të popullatës gjatë periudhës së pasluftës nga zonat e vendbanimeve rurale në qendër, si dhe rritja natyrore e popullatës.

Vendbanimet rurale, në anën tjetër përbëjnë 2.66% të sipërfaqes totale me 1698.25 ha. Densiteti i popullatës në vendbanimet rurale është 50 b/ha. Shpërndarja e vendbanimeve tregon një imazh relativisht të dendur në rrafshinën e Prizrenit përderisa në pjesët malore këto vendbanime reduktohen.

Tabela 1.9: Madhësia e vendbanimeve

Vendbanimet	Sipërfaqja totale e banuar (ha)	Qyteti I Prizrenit (ha)
Ortofoto (2009)	3393.72	1495.74
1/25000 Hartat themelore (1980)	1572.17	719.05

PZHKP 2025, 2009

Vendbanimet joformale

Sipas Ligjit (Nr.03/L-106/2008) për ndryshimin në Ligjin për Planifikim Hapësinorë (Nr.2003/14); “Vendbanimet joformale” janë vendbanime njerëzore të cilat nuk u mundësojnë banorëve të gëzojnë të drejtat e tyre për një standard të përshtatshëm të jetesës, në veçanti banim të përshtatshëm. Si të tilla, vendbanimet joformale mund të kenë këto karakteristika si në vijim:

- a) Zotërim joformal i pronësisë;
- b) Qasje joadekuate ose privim në shërbime elementare;
- c) Pjesëmarrje joadekuate ose mos pjesëmarrje në qeverisje dhe
- d) Rrezikshmëri e lartë (Ligji (Nr.03/L-106/2008) për ndryshimin e Ligjit për Planifikim Hapësinor (Nr.2003/14)) .

Siç kemi përmendur më herët, qendra e qytetit ka përjetuar një ekspansion të pakontrolluar sidomos kah rrugët kryesore arteriale. Zgjerimi dhe shtrirja e shpejtë e vendbanimeve joformale paraqet një rrezik për tokën bujqësore. Sipas vizitës në terren si dhe studimit të Drejtorisë për Urbanizëm dhe Planifikimit Hapësinor në bashkëpunim me MMPH dhe UN-HABITATIT për vendbanime joformale, del se zonat kryesore të vendbanimeve joformale paraqiten në këto lagje: lagjja Arbanë, lagjja Jeta e Re, lagjja Bajër (Kurillë), lagjja Petrovë dhe lagjja Zahir Pajaziti, ku pjesa më e madhe e tokës është tokë bujqësore e shkallës së tretë (Harta 1.13). Sipas studimit mbi vendbanimet joformale dalin këto rezultate mbi shtrirjen e këtyre vendbanimeve, sipërfaqes, numrit të objekteve dhe numrit të banorëve.

Vendbanimi/emërtimi	S=ha	Nr. i shtëpve	Nr. i banorëve
Lagjja Arbanë	3	40	210
Lagjja Jeta e Re	7	50	250
Lagjja Bajër (Kurillë)	10	50	200
Lagjja Petrovë	2	20	86
Lagjja Zahir Pajaziti	1.7	60	300

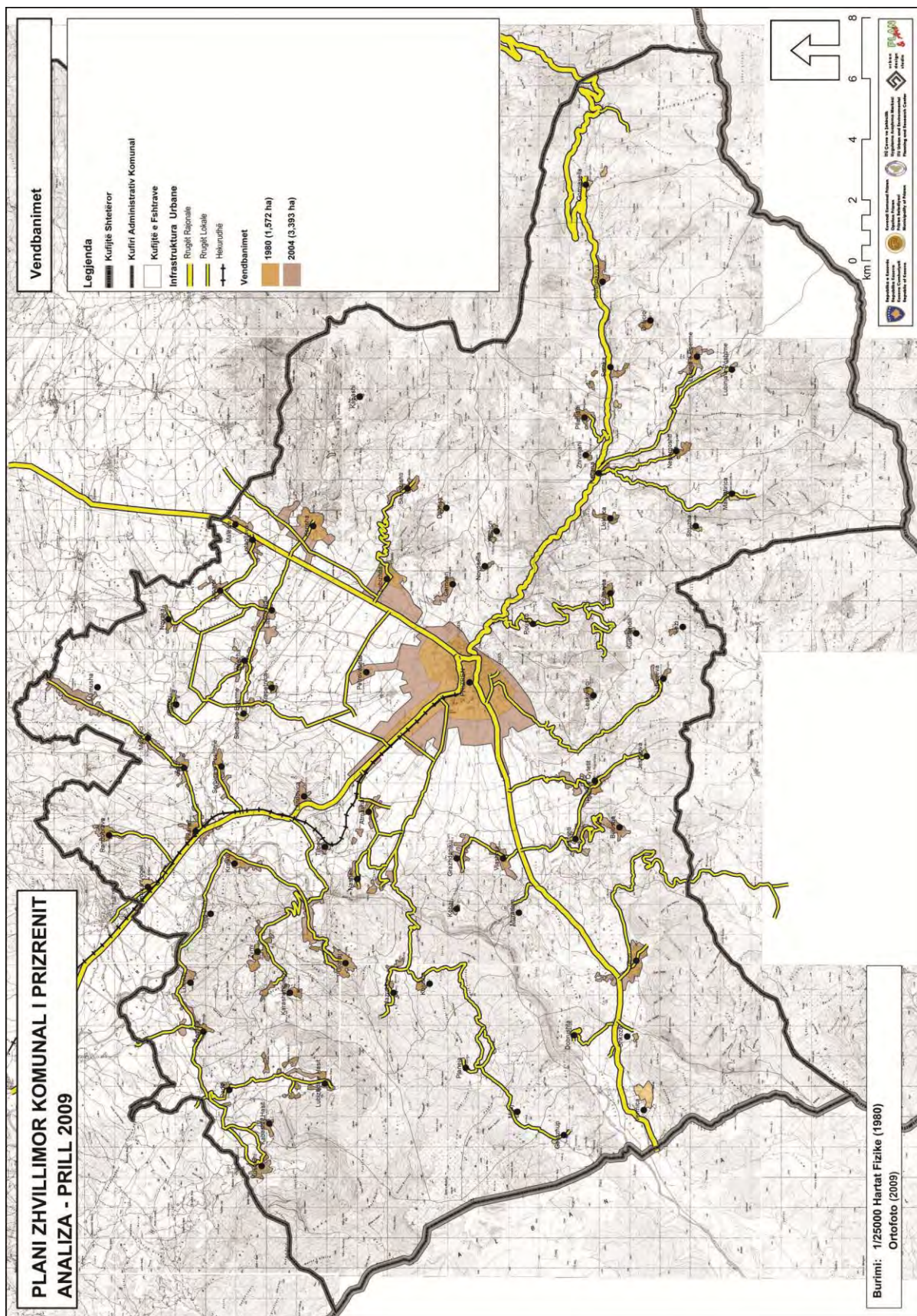
Ndërtimi ilegal po ashtu vërehet në këto lagje pos në Arbanë. Edhe pse ndërtimet ilegale nuk përkrahen nga Qeveria, këto vendbanime joformale kanë infrastrukturë të duhur dhe shumica e rrugëve janë të asfaltuara. Është me rëndësi të veçant dhe në interes të komunës të bëhet trajtimi i vendbanimeve joformale me plane përkatëse me qëllim të rregullimit të tyre ashtu siq parashifet sipas ligjit (Nr.03/L-106/2008)

52

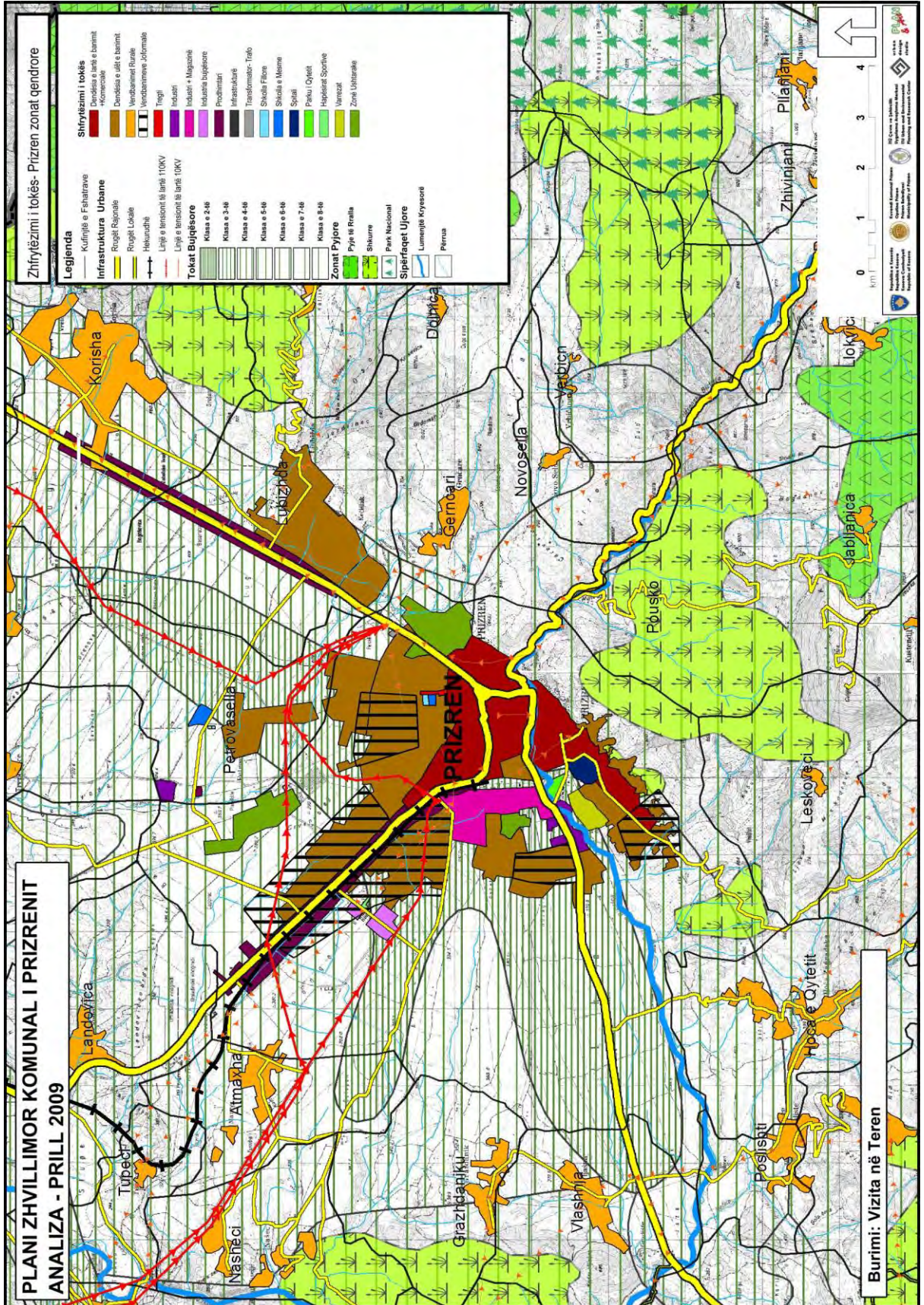
Sipërfaqet punuese

Qyteti i Prizrenit dallohet nga fshatrat e saja me një strukturë historike, tregti të zhvilluar, shërbime dhe aktivitetet prodhuese. Regjioni i Shatërvanit dhe Kalasë karakterizohen me funksione shërbyese ndërsa në pjesën veriore të Lumëbardhit kemi tregti me pakicë, prodhimtari dhe funksione shërbyese. Zona industriale që ka qenë afër hekurudhës tani është në qendër të qytetit. Shumica e këtyre objekteve të zonës industriale tani janë shndërruar në depo.

Sot, ky regjion dhe rrethina e ngushtë ballafaqohet me kërkesat për transformim funksional. Me këtë përqendrim në qendër të qytetit dhe rrethinë, objektet ekzistuese urbane mbasin prapa nevojave të popullatës prandaj nevoja për godina të reja është rritur shumë. Veçanërisht, mosekzistimi i fushave të hapura siç janë sheshet e lojërave për fëmijë, fushat sportive dhe parqet, mund të paraqesin problem për gjeneratat e ardhshme. Mungesa e objekteve kulturore dhe sociale është një çështje tjetër që duhet të merret parasysh.



Harta 1.12. Vendbanimet



Harta 1.13. Shfrytëzimi i tokës në Qendër të Qytetit

Zonat bujqësore

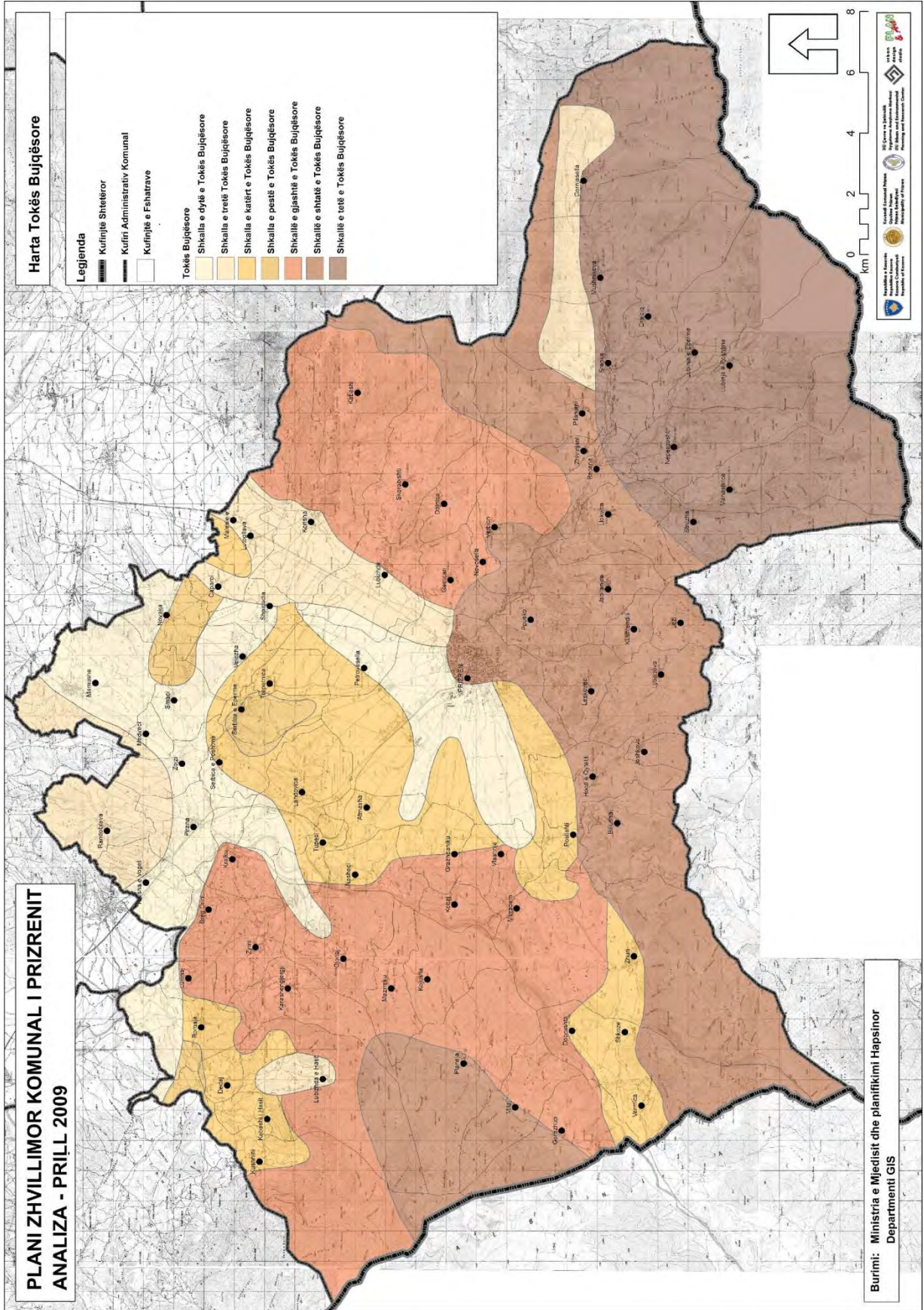
Ministria e Mjedisit dhe Planifikimit Hapësinor ka bërë ndarjen e tokës në tetë kategori në bazë të lokacionit, pjerrësisë, thellësisë, cilësisë dhe reaksionit të tokës.

Në Prizren (Tabela 1.10 dhe Harta 1.14), nuk ka tokë të klasit të parë. 30% e sipërfaqes totale i takon klasit të dytë, tretë dhe katërt të cilat ndodhen në rrafshinën e Prizrenit. Këto sipërfaqe janë të pëlleshme dhe kufizimi i përdorimit të tyre si dhe nevoja për masat mbrojtëse ritet nga shkalla e parë deri te shkalla e katërt. Rrafshina e Prizrenit është e rrethuar me tokën e klasit të gjashtë në lindje dhe klasit të shtatë në jug. Toka e klasit të tetë shtrihen mbi Malet e Sharrit dhe Pashtrikut dhe nuk janë për tu përdorur për tokë bujqësore, por përdoren si kullota, për rritjen e kafshëve të egra, pyje, rekreacion dhe për qëllime estetike.

Tabela 1.10 Klasifikimi i tokës bujqësore

Klasa bujqësore	Sipërfaqja (ha)	Përqindja (%)
II	6,621	10.37
III	4,973	7.79
IV	8,099	12.68
V	1,108	1.73
VI	15,881	24.86
VII	15,372	24.06
VIII	11,823	18.51
Total	63,877	100.00

Ministria e Mjedisit dhe Planifikimit Hapësinor



Harta 1.14. Klasifikimi i tokës bujqësore

Zonat Pyjore

Pyjet në Prizren kanë sipërfaqe prej 8,500 ha ku hyjnë pyjet e dendura dhe ato me intensitet më të ulët që janë vetëm 13 % e komunës (Tabela 1.11). Regjioni i Hasit ka më së shumti pyje në Komunën e Prizrenit. Një sasi e madhe e pyjeve të dendura gjendet në veri të Maleve të Pashtrikut në kufi të Kushninin dhe të Lubizhdës së Hasit. Pjesa tjetër e Hasit është e mbuluar me shkurre. Në jug, zona të dendura pyjore janë vërejtur në regjionin e Lumës në kufi me Shqipërinë. Në malet e Sharrit, gjenden pyjet e densitetit të ultë ndërsa pyjet më të dendura janë në pjesët më të larta malore. (Harta 1.15).

Tabela 1.11: Sipërfaqet pyjore

Lloji	Sipërfaqja (ha)	Përqindja (%)
Shkurret	11,578	18.15
E dendur	4,473	7.01
Dendësia e ultë	3,995	6.26
Totali	20,047	31.43

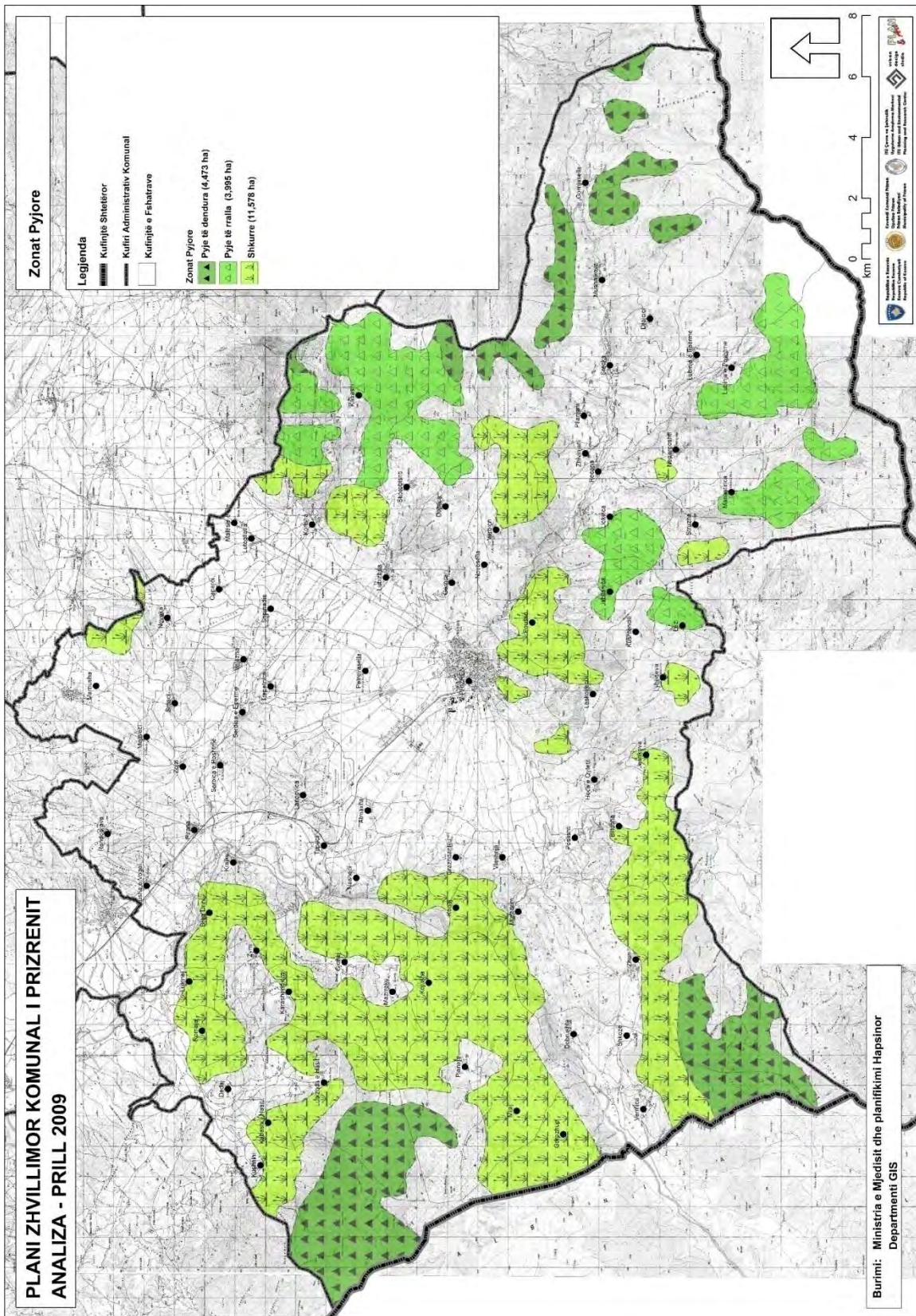
PZHKP 2025, 2009

Si një nga pasuritë e Prizrenit, Parku Nacional “Malet e Sharrit” e cila mbulon një sipërfaqe prej 19.500 ha është e veçantë me lloje të shumta relikte dhe endemike të florës dhe faunës. Pastaj kemi rezervatet e natyrës si:

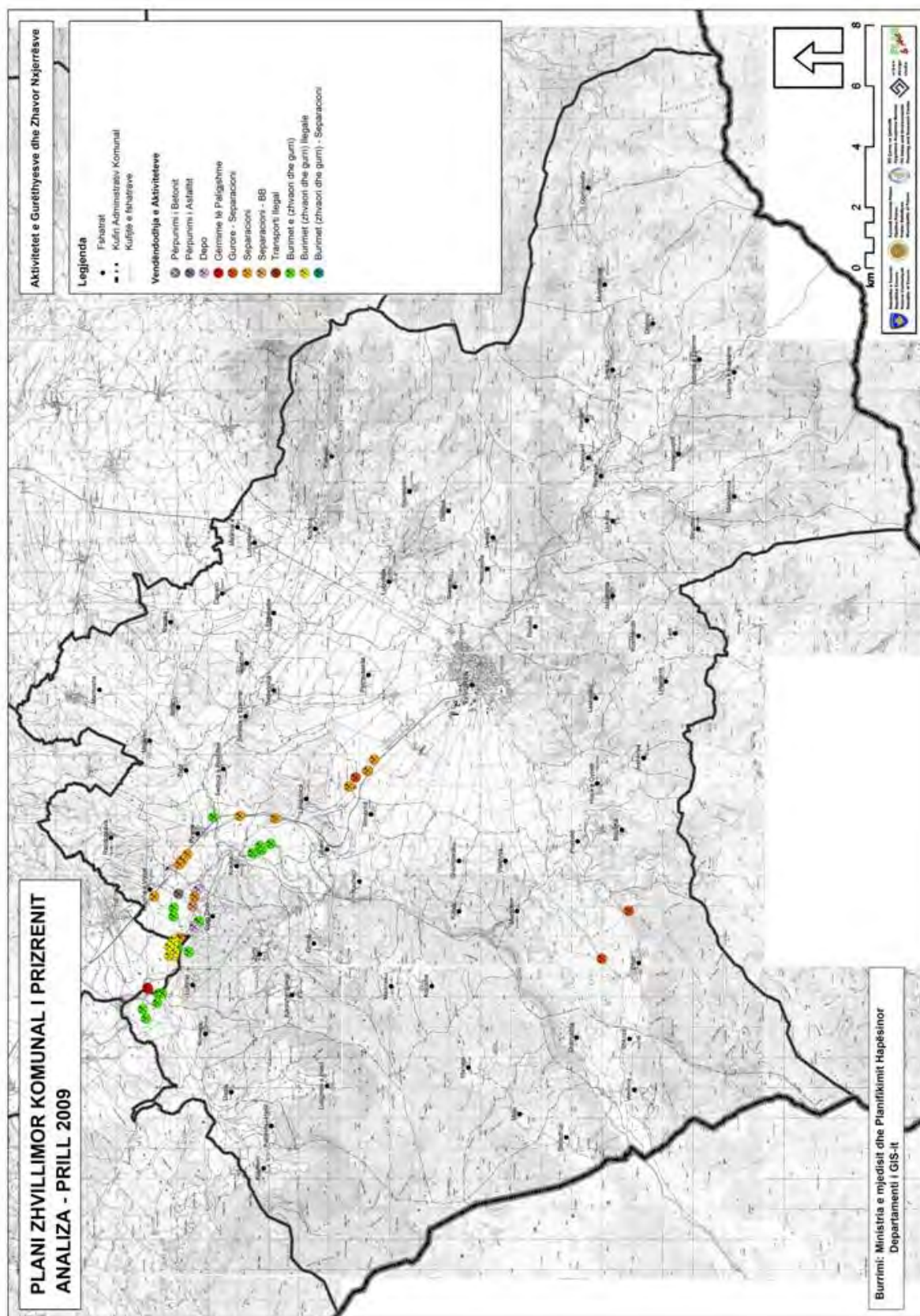
- Popovo Prase – e cila mbulon një sipërfaqe prej 30 ha, është vendi ku rritet Pinus Heldreichi;
- Oshlaku - e cila mbulon një sipërfaqe prej 20 ha, është vendi ku rritet Pinus Heldreichi dhe i disa bimë tjera endemike;
- Golemi Bor – e cila mbulon një sipërfaqe prej 35 ha, është rezervat bimor i llojit të Molikës dhe i disa shpendëve këngëtarë;
- Gryka e Lumëbardhit – e cila mbulon një sipërfaqe prej 200 ha, është një monument natyror me karakter hidrologjik dhe peizazhor;
- Rrapi në Marash (Platanus Orientalis) - është një monument natyre me karakter botanik, edukativ dhe me vlerë shkencor;
- Vidhi fushor (Ulmus Campestris) në fshatin Lukinaj - ish monumenti natyror me karakter botanik.

Gurore të rërës dhe gurëthyesit

Aktivitetet e nxjerrjes së zhavorrit dhe gurëthyesve, kryesisht ndodhen në regjionin e Hasit dhe regjionin e Anadrinisë përgjatë aksit rrugor Prizren-Gjakovë. Aktivitetet, e lidhura me nxjerrjen e zhavorrit janë titulluar si bazë asfalti, depo, separimi i gurëve dhe rërës etj. Aktivitetet e paligjshme të guroreve-zhavorr nxjerrësve në veri të fshatrave Lukinaj, Breg Drini mund të klasifikohen si gërmime ilegale. Përveç kësaj, ka edhe dy njësi të guroreve dhe të reparacionit, të cilat ndodhen në regjionin e Lumës, në fshatin Zhur (Ministria e Mjedisit dhe Planifikimit Hapësinor, 2011; Harta 1.16)



Harta 1.15. Pjete



Harta 1.16. Aktivitetet e Gurëthyesve dhe Zhavorr Nxjerrësve

Transporti dhe infrastruktura

Rrjeti rrugor

Kosova nuk shtrihet në asnjë nga rrjetet Trans Evropiane (TEN) por kryqzohet me dy rrugë në Observatorin e Europës Juglindore të Transportit (SEETO) si rrugë kryesore e rrjetit.

Këto dy rrugë SEETO janë korridori (rruga) 6 që është kalimi Ribarevina (Mali i Zi) – Ribarice (Sërbi) – Prishtinë (Kosovë) – Shkup (Maqedoni) dhe rruga 7 kalimi Lezhë (Shqipëri) - Prishtinë (Kosovë) – Doljevac (Sërbi) (Figura 1.4).Ndërtimi i rrugës 7, është parë si prioritet i menjëhershëm me rëndësi kombëtare, ku punimet e kësaj rruge të seksionit jugor në mes të Morinës dhe Prizrenit kanë përfunduar në tërësi përgjatë tërë territorit të komunës së Prizrenit nëpër të cilën kalon traseja rrugore e autostradës ku edhe është i hapur për shfrytëzim,dhe lidhet me autostradën e re posa të ndërtuar midis Milotit dhe Morinës në Shqipëri (Dokument Teknik, Sektori i Transportit).



(www.seeto.int.org)

Figura 1.4: Kosova në rrjetin transportues të Evropës Juglindore

Pjesa më e madhe e rrugëve në Kosovë është ndërtuar apo rindërtuar në vitet 1960. Për momentin, gjatësia e rrjetit rrugor të Kosovës është 8,522 km. Rrjeti kryesor përfshin rrugën M2 që fillon në Veri nga Serbia kalon nëpër Prishtinë dhe mbaron në Jug në kufi me Maqedoninë. Kjo rrugë lidh Prishtinën me Korridorin Evropian X. Rrugë M25 që vjen nga Nishi deri në kufirin veri lindor me Serbinë, kalon nëpër Prishtinë dhe Prizren dhe mbaron në

kufi me Shqipërinë. (Raporti nacional për transportin në Kosovë 2009) (Figure 1.5). Edhe pse Prizreni nuk është pjesë e korridoreve kryesore të Evropës juglindore, Prizreni është udhëkryq i rëndësishëm që lidh pjesën më të madhe të Ballkanit me detin Adriatik. Rruga M25, po bëhet gjithnjë më e rëndësishme për pjesën e saj (Kosovës) Jugore që lidh Kosovën me Shqipërinë, ku si rrugë kalon brenda kufijve të Komunës së Prizrenit dhe Qyteti i Prizrenit do të ketë një rol të rëndësishëm. Këtu janë dikur rreth 550 km të rrugëve lokale, rajonale, dhe magjistrale (Profili Komunal i Prizrenit, 2007). (Harta 1.16).



PZHKP 2025, 2009

Figura 1.5: Prizreni në rrejtin transportues te Kosovës

Analizat e infrastrukturës transportuese tregojnë se rrugët e dizajnuar për zhvillim të densitetit të ultë, janë joefikas për nevojat e popullatës ekzistuese dhe nevojat e ndërtimit të tanishëm.

Sipas Entit Statistikor të Kosovës, numri i automjeteve të regjistruara në Kosovë në vitin 2002 ishte 215,504. Numri i parashikuar për vitin 2005 është 272,500 me një rritje prej afro 60.000 automjeteve për tre vite. (Raporti nacional për transportin në Kosovë 2009) Duke e pasur parasysh këtë, rrjeti ekzistues rrugor del që është i pamjaftueshëm prandaj edhe investimet për ndërtimin e rrugëve të reja apo rehabilitimi i rrugëve ekzistuese ka një rol të posaçëm në Kosovë.

Qyteti ndodhet në udhëkryqin e boshteve transportuese të Shqipërisë, Serbisë dhe Maqedonisë dhe ndikohet negativisht nga transporti masiv në mes të këtyre shteteve. Një nga projektet për tejkalimin e problemeve të transportit është rruga transite e ndërtuar nga KFOR-i. Ndërtimi i autostradës së propozuar Shqipëri- Kosovë, do të lehtësojë trafikun rrugor të qendrës së Prizrenit.

Sa i përket transportit të brendshëm situata është e mirë në qytet, por fshatrat nuk kanë lidhje të duhura me vendbanimet fqinjë. Sipas hulumtimeve në teren dhe rezultateve të dala nga anketimet me kryetarët e fshatrave, shumica e fshatrave kanë probleme të transportit sidomos me rrugët e lagjeve. Shumica e rrugëve në fshatra nuk janë të asfaltuar por rrugët kryesore që lidhin fshatrat me qytetin janë ose të asfaltuar ose në ndërtim e sipër. Disa fshatra në rajonet malore një ndër ta edhe fshati Kabash janë të zbrazur për shkak të mos qasjes rrugore. Fshatrat në regjionin e Vërrinit dhe Zhupës kanë nevojë për rehabilitimin e rrugëve sidomos në viset malore, në mënyrë që të arrijnë te tokat e tyre bujqësore apo të kullosin bagëtinë. Rehabilitimi i rrugëve është një proces i vazhdueshëm dhe investimet vijnë nga Kuvendi Komunal dhe organizatat ndërkombëtare.

Transporti Hekurudhor dhe Aeroportet

Ndërmarrja e cila merret me menaxhimin e infrastrukturës hekurudhore në Kosove si dhe ofron shërbime komerciale të transportit të pasagjereve dhe mallrave quhet Hekurudhat e Kosovës. Rrejtja hekurudhor e Kosovës është e gjatë 333 km, e cila shfrytëzohet për transport publik si dhe transportimin e mallrave industriale (Tabela 1.12). Në përgjithësi, rrjeti hekurudhor nuk është në gjendje të mirë.

62

Burime të kufizuara janë duke u dhënë për mirëmbajtjen dhe investimet në rrjetin hekurudhor, kryesisht për shkak të humbjeve të qëndrueshme financiare që rrjedhin nga nivelet ulëta të trafikut në rrjet (Raporti i Sfondit Kombëtar mbi Transportin për Kosovën, 2009).

Linja hekurudhore Veri-Jug, e cila kalon përgjatë Kosovës nga kufiri me Serbinë deri në kufirin me Maqedoninë prej një gjatësie në total prej 148 km është linje e vetme hekurudhore operacionale për bartjen e mallrave dhe shërbime të pasagjerëve. Linja hekurudhore Verilindje-Perëndim përbëhet nga tri degë, ku linja hekurudhore nga Klina në Prizren themelon degën e Jug- Perëndimit dhe ka një gjatësi prej 58 km.

Hekurudha fillon nga Prizreni dhe shkon drejt Gjakovës. Ajo lidh hekurudhën Pejë – Prishtinë në komunën e Klinës. Hekurudha është pasive që nga viti 1999. Kjo ka pamundësuar që Prizreni të jetë qendër rajonale për transportin e mallrave dhe pasagjerëve.

Siç thuhet në Planin Hapësinor të Kosovës. Ministria e transportit dhe Post Telekomunikacionit ka zhvilluar një projekt për të përmirësuar sistemin hekurudhor në

Kosovë. Ky projekt përfshin rehabilitimin e linjës ekzistuese dhe elektrifikimin e saj si dhe ndërtimin e hekurudhës së re Prizren Rrëshen në Shqipëri.

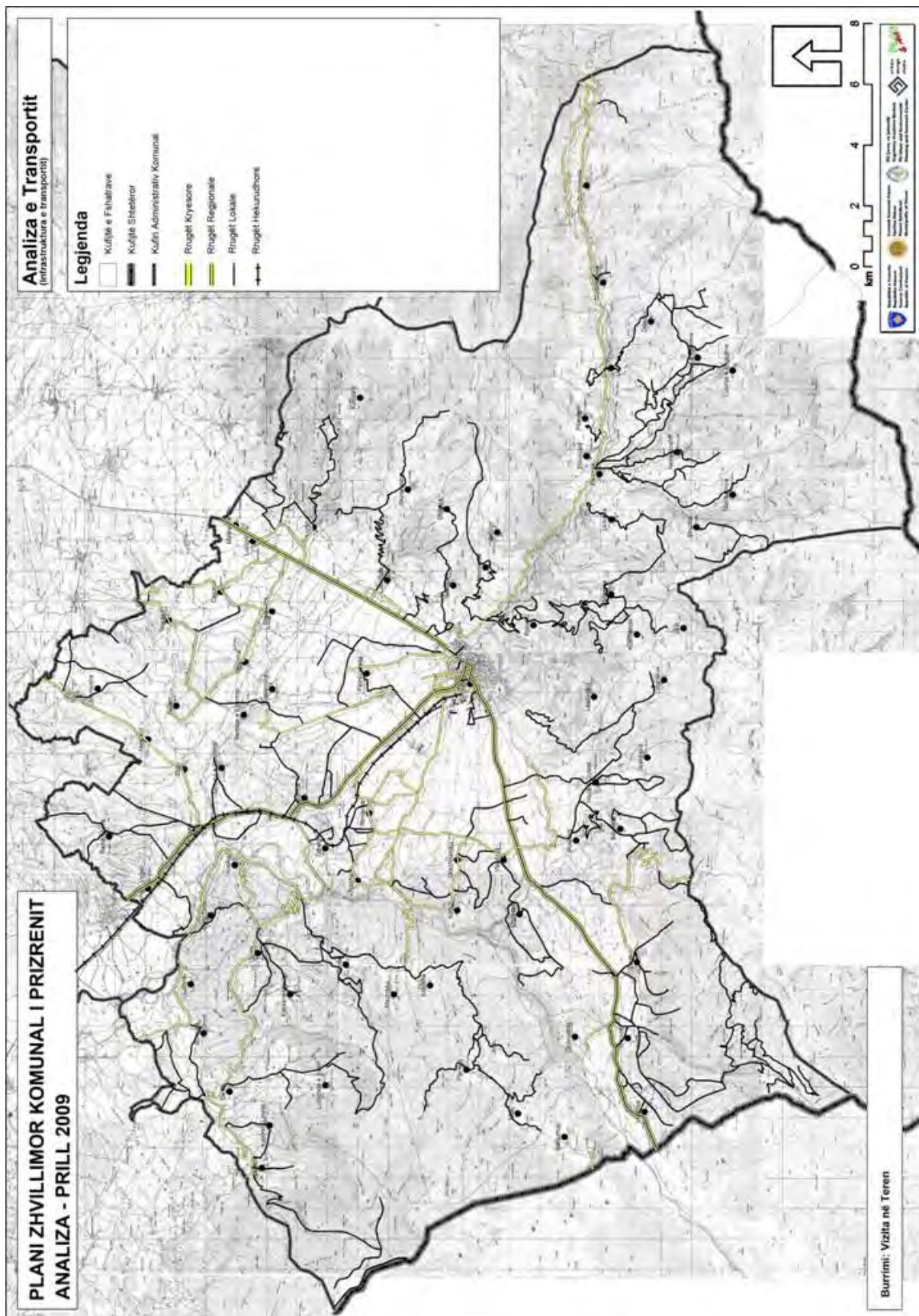
Tabela 1.12: Lokacioni dhe gjatësia e linjave hekurudhore në Kosovë.

Linja	Seksioni		Gjatësia	Gjendja
Jugu	Hani i Elezit	Fushe Kosove	62,8	I hapur për mallra dhe pasagjerë
Veriu	Fushe Kosove	Lersak	78,5	I hapur për mallra dhe pasagjerë
Perendim	Fushe Kosove	Peja	81,2	I hapur për mallra dhe pasagjerë
	Kline	Prizen	58,3	Nuk funksionon
Lindje	Fushe Kosovë	Bardhosh	14,2	I hapur për mallra
	Bardhosh	Medare	38	Nuk funksionon
Total			333	

Raporti teknik, sektori i transportit (2008)

Pos intervenimit në sistemin hekurudhor, investimet janë planifikuar për aeroportin e Prishtinës dhe Gjakovës. Me aktivizimin e hekurudhës, Prizreni do të përfitojë nga aeroporti i Gjakovës dhe do të bëhet një linjë e rëndësishme tregtare.

Kosova ka një aeroport ndërkombëtar civil. Pista e aeroportit është e gjatë 2500 m dhe 45 m e gjerë. Platforma e aeroportit ka një sipërfaqe prej 24,700 m², dhe mund të pranojë 5 aeroplanë të madhësisë së mesme në të njëjtën kohë. ANP shërben si për nevoja civile ashtu edhe për ato ushtarake, ndërsa në Gjakovë gjendet aeroporti i cili përdoret nga Aviacioni Ushtarak Italian. Edhe aeroporti në Gjakovë parashihet të shndërrohet në aeroport ndërkombëtar civil. Me aktivizimin e hekurudhës, Prizreni do të përfitojë nga aeroporti i Gjakovës dhe do të bëhet një linjë e rëndësishme tregtare meqë hekurudha do të jetë lidhja më e rëndësishme transportuese me Shqipërinë.



Harta 1.17: Infrastruktura e transportit

Ujësjellësi

Sipërfaqja totale e mbuluar me ujësjellës është 13.5 km² dhe konsumi mesatar i ujit për banor për ditë është 150 L (Profili Komunal i Prizrenit, 2007). Pjesa më e madhe e rrjetit është e vjetër më shumë se 40 vjet dhe punimet ende vazhdojnë në përmirësimin e sistemit të ujësjellësit dhe atij të kanalizimit. (Harta 1.18).

Edhe pse resurset e ujit në komunë janë të pasura sidomos pas shkrirjes së borës në pranverë, niveli i ujit bie në verë dhe vjeshtë. 60% e komunës gjendet në pjesët e ulëta ky furnizimi me ujë bëhet me gravitacion. 40 % e komunës furnizohet nëpërmjet pompave që paraqesin problem në veti për shkak të reduktimit të rymës.

Ndërmarrja komunale Cvileni menaxhon ujësjellësin dhe kanalizimin në pjesën më të madhe të komunës. Kontrolli i cilësisë së ujit bëhet çdo ditë nga Instituti Kombëtar i Shëndetësisë. Me instalimin e stacioneve për klorizim afër bunarëve, cilësia e ujit është përmirësuar viteve të kaluara.

Sipas të dhënave në terren, shumica e fshatrave kanë resurse të mjaftueshme ujore por ka nevojë për një rrjet adekuat të rrjetit të ujësjellësit. Regjioni Podrimës dhe i Prizrenit janë në pozitë më të favorshme sa i përket ujit të pijshëm. Prizreni dhe fshatrat në rrethinë furnizohen me ujë nga katër burime të ujit të pijshëm dhe nga Lumi Lumëbardhi pas filtrimit të duhur. Gravitacioni është duke u përdorur në mënyrë efikase për furnizim me ujë. Në disa fshatra të Hasit përdoret uji nga sistemi i Radoniqit i cili është shumë i vjetër dhe ka nevojë për rehabilitim. Në Landovicë, ka një gravitacion të fortë që mundëson furnizimin me ujë të freskët në nivelin e tokës. Burrimet tjera të rëndësishëm me kapacitet të lartë të ujit ndodhen në fshatin Poslisht (burrimi Gura) dhe burrimi i ujit në afërsi të fshatit Vërmic, të cilat burime mundë të shfrytëzohen për furnizim me ujë të pishëm. Megjithatë, burimet e ujit në Landovicë janë në rrezik të ndotjes nga ujërat e zeza që dalin nga deponia e re regjionale që ndodhet brenda kufijve të këtij fshati (Figura 1.6).

Rajoni i Lumës është me më pak ujë. Vërrini përdor një sistem të vjetër 30 vjeçar. Gypat janë të azbestit dhe sipas kryetarit të Hoçës së Vogël janë paraqitur edhe sëmundje epidemike nga këto gypa.



PZHKP 2025, 2009

Figura 1.6: Ujërat e ndotur në Landovicë

Kanalizimi

Sipas profilit komunal të Prizrenit, rrjeti i kanalizimit përfshin 136,493 km dhe mbulon pjesën më të madhe të Komunës. Pas luftës janë zbatuar shumë projekte për rehabilitimin e rrjetit të kanalizimit por derdha bëhet drejtpërdrejt në lumenj dhe në disa raste në fusha të hapura pa trajtim paraprak.

Duke u bazuar nga të dhënat e marra nga hulumtimet në terren dhe intervistave me kryetarët e fshatrave, Krusha e Vogël dhe Atmaxha kanë kanalizim adekuat dhe janë të lidhura me rrjetin kryesor të kanalizimit. Mamusha, Zojzi dhe Zhuri kanë sistem të precipitimit para shkarkimit të ujërave të zeza (Harta 1.19).

Trajtimi i mbeturinave

Një kompani publike dhe gjashtë private ofrojnë shërbime për grumbullimin e mbeturinave. Menaxhimi i mbeturinave nuk është i kënaqshëm dhe mungon kapaciteti për mbulimin e fshatrave rrethuese që rezulton në ndotjen e lumenjve. Deponia e vjetër në Korishë është mbyllur që nga viti 2005 dhe deponia e re rajonale është ndërtuar në Landovicë (Figura 1.7) që ofron shërbime për komunën e Suharekës, Gjakovës, Rahovecit dhe komunës e Prizrenit. Deponia është e dizajnuar për 500,000 banorë dhe ka kapacitet prej 2,500,000m³. Koha e planifikuar e shfrytëzimit të deponisë është 18-20 vite (PZHU, 2003; (Komuna e Prizrenit Drejtoria e Bujqësisë dhe Zhvillimit Rural, 2009).



Figura 1.7: Deponia e plehut në Landovicë

Edhe pse zona qendrore ka shërbim të mirë për grumbullimin e mbeturinave, hedhja e tyre bëhet në kushte jashtëzakonisht të pafavorshme. Për shembull, shumica e fshatrave të Zhupës i gjuajnë mbeturinat jashtë vendbanimeve (Figura 1.8). Fshatrat që u ofrohet shërbimi i grumbullimit të mbeturinave janë: Atmaxha, Billusha, Breg Drini, Caparci, Dedaj, Dobrushta, Gjonaj, Hoca e Qytetit, Karashengjergji, Kobaj, Korisha, Krajku, Krusha e Vogel, Kushnini, Lubizhda, Lubizhda e Hasit, Lukinaj, Lutogllava, Mamusha, Medveci, Mushnikova, Novaka, Petrovasella, Pirana, Poslishti, Reçana, Romaja, Serbica e Eperme, Serbica e Poshtme, Shkoze, Shpinadia, Skorobishti, Smaçi, Randobrava, Trepetnica, Tupeci, Velezha, Vermica, Vlashnja, Zhuri, Zojzi dhe Zymi.

67



Figura 1.8: Deponimi në natyrë, Nepergoshti

Furnizimi me Energji Elektrike

Sipas Profilit Komunal të Prizrenit, 2007, rrjeti elektrik gati se ishte në kolaps për shkak të mungesës së investimeve kapitale sidomos gjatë viteve të 90’ta. Në raport theksohet ekzistimi i fytit të ngushtë si një nga problemet kyçe të furnizimit me energji elektrike.

Strategjia e Kosovës për Energji (2005) prezanton një parashikim të kërkesave për energji elektrike për periudhën 2005-2020 (Tabela 1.13) e cila është përpiluar në bazë të dy skenarëve alternative: skenarin e rritjes mesatare dhe atë të rritjes së lartë.

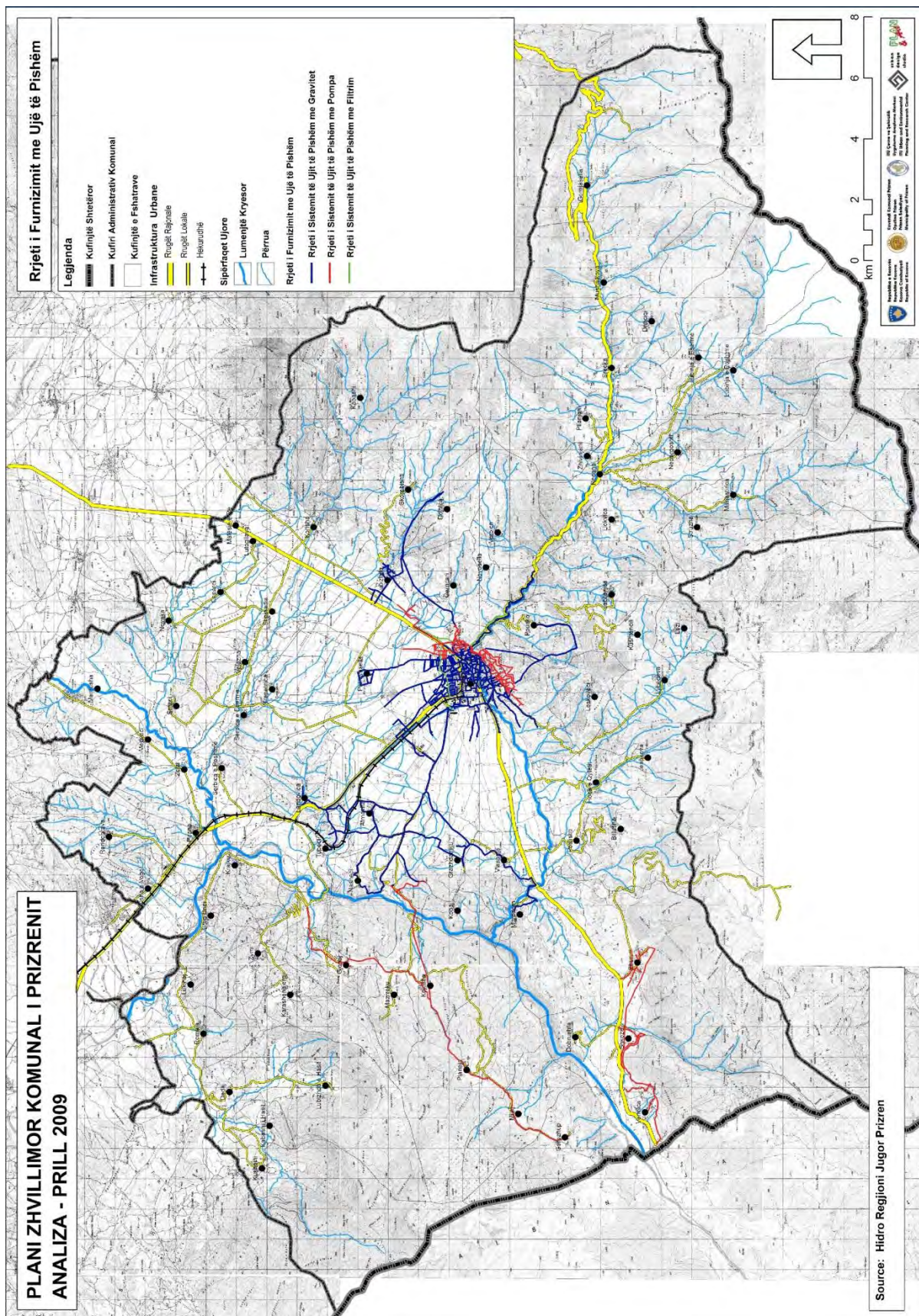
Në Prizren, elektriciteti shpërndahet nëpërmes 3 transformatorëve 110Kv si dhe 12 transformatorëve me nga 35Kv (Profili Komunal i Prizrenit, 2007). Për momentin, rrjeti elektrik nuk është efiçient.

Tabela 1.13: Parashikimi i kërkesave për energji elektrike për periudhën 2005-2020 në Kosovë

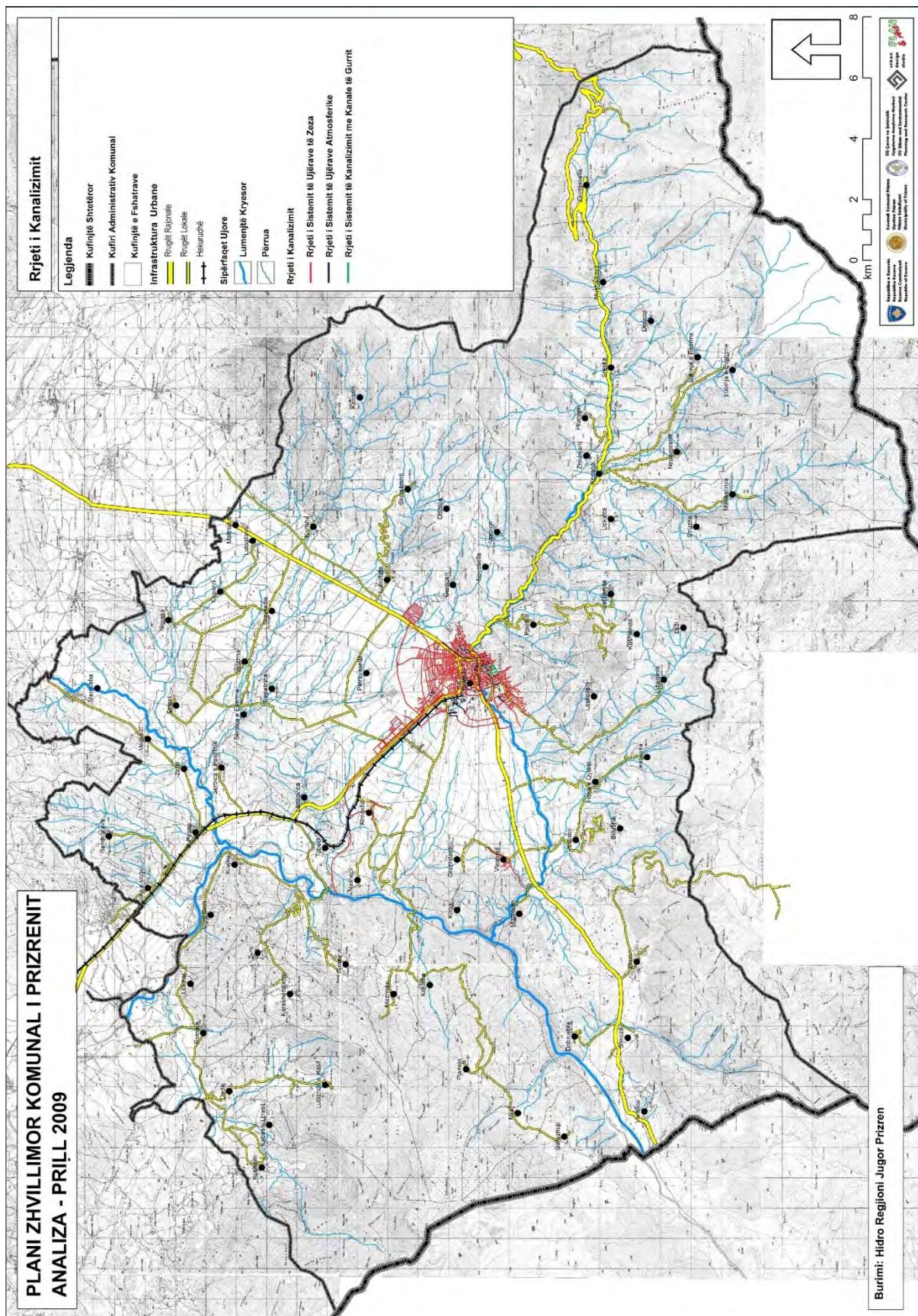
Viti		2005	2010	2015	2020
Skenari i rritjes së lartë – rritja vjetore 5.5%					
Kërkesa vjetore	GWh	3,769	4,988	6,519	8,353
Kërkesa maksimale	MW	796	1,061	1,424	1,960
Skenari i rritjes mesatare – rritja vjetore 3.9%					
Kërkesa vjetore	GWh	3,586	4,272	5,137	6,168
Kërkesa maksimale	MW	749	890	1,081	1,296

Strategjia e Kosovës për Energji

Strategjia e Kosovës për Energji (2005) parasheh ndërtimin e unazës 400 kV rreth katër nënstationeve kryesore në Prishtinë, Pejë, Prizren dhe Ferizaj. Raporti po ashtu thekson rëndësinë e gjenerimit dhe shpërndarjes së rrymës elektrike si dhe nevojën për ndërtimin e Hidrocentralit të Zhurit.



Harta 1.18. Rrjeti i ujësjellësit në Komunën e Prizrenit



Harta 1.19. Rrjeti i kanalizimit

Trashëgimia kulturore

Territori i Kosovës ka një rezervë të rëndësishme të trashëgimisë kulturore të shumë shekujve dhe Prizreni me siguri është qyteti më i pasur sa i përket trashëgimisë kulturore. Prizreni ka qenë gjithnjë udhëkryq i kulturave dhe grupeve të ndryshme etnike. Gjatë tërë historisë, Shqiptarët, Boshnjakët, Turqit, Serbët, Goranët, Romët, Ashkalitë dhe Egjiptianët kanë jetuar bashkë në Prizren. Këto civilizime kanë lënë mbrapa një numër të konsiderueshëm të monumenteve sidomos nga koha e perandorisë Osmane, kur Prizreni është bërë qytet i rëndësishëm tregtar për shkak të pozicionit të tij strategjik.

Kosova ka një trashëgimi të begatshme arkitektonike dhe arkeologjike, që datojnë nga periudha Neolitike, koha Parahistorike, lashtësia Romake Mesjeta e hershme dhe e vonshme. Si në pjesën tjetër të Kosovës, ashtu edhe në Prizren trashëgimia kulturore mund të klasifikohet në tre grupe: Bizantine/Ortodokse, Monumente Islamike dhe arkitektura vendore (lokacionet tradicionale, tregjet dhe qendrat urbane historike) (Europa Nostra Forum 2006).

Islami ka pasur ndikim të madh në zhvillimin e kulturës Shqiptare sa që krijimtaria e saj letrare shprehej në gjuhën Turke, Arabe dhe Persishte në shekujt e parë të sundimit Osman. (Bieber, 2000). Në qendër të qytetit, në bregun e lumit Lumëbardhi, është organizuar Lidhja e Prizrenit si kuvend i përfaqësuesve të Shqiptarëve nga regjionet e banuara me Shqiptar. Sot kompleksi është Muze Kombëtar dhe ruan shumë dokumente që kanë të bëjnë me Lidhjen e Prizrenit.

Trashëgimia kulturore si nocion është relativisht i ri në Kosovë në krahasim me termin monument që definon objektet arkitektonike dhe arkeologjike si në aspektin e vlerave historike ashtu edhe në aspektin e vlerave kulturore.

Përpykja e parë e identifikimit të trashëgimisë në Kosovë është bërë në vitin 1947, kur është shpallur për herë të parë Kosova si regjion. Prej këtij viti, Instituti i Kosovës për Mbrojtjen e Monumenteve, ka bërë identifikime dhe studime të vazhdueshme. Këto studime kryesisht përqendrohen në monumente dhe objekte fetare, duke anashkaluar fatkeqësisht monumentet arkeologjike dhe monumentet kombëtare.

Viti 1947 është vit i rëndësishëm sa i përket trashëgimisë sepse në këtë vit është themeluar Enti i Kosovës për Mbrojtjen e Monumenteve që gjendej në shtëpinë e mëhershme të familjes Koqbashliu. Në vitin 1954 kjo ndërtesë i është dhënë Entit të sapoformuar të Kosovës për Mbrojtjen e Monumenteve.

Trashëgimia kulturore në Kosovë

Trashëgimia kulturore dhe natyrore ka një rëndësi të madhe ekonomike, me mundësi të zhvillimit të turizmit që është një faktor kyç për zhvillimin e vendit dhe të rajonit, njëkohësisht konsiderohet potencial për zhvillime dhe integrim të qëndrueshëm shoqëror ekonomik, në vend, rajon dhe me gjerë. Objektet dhe tërësitë e trashëgimisë kulturore datojnë nga periudha të ndryshme kohore dhe paraqesin identitetin e popujve që kanë jetuar në Kosovë. Momentalisht nuk kemi pasqyrë reale të gjendjes së objekteve dhe tërësive me trashëgimi kulturore, në mungesë të inventarizimit, shumë tërësi dhe objekte i janë nënshtruar rrezikut të dëmtimit por edhe të zhdukjes në tërësi. (Plani Hapësinor i Kosovës 2010-2020⁺).

Kushtet e objekteve dhe komplekseve të trashëgimisë kulturore janë paraqitur në Figurën 1.9. Shënimet e deritashme tregojnë vetëm për objektet dhe tërësitë në pjesën jug-perëndimore të Kosovës, ndërkohë që për pjesët tjera shënimet janë minimale. Disa nga këto zona dhe objekte apo monumente të trashëgimisë kulturore kanë status të mbrojtjes, deri në vitin 1982. Me rrahë janë të paraqitura zonat me numër më të madh të tyre. Situata rreth këtyre përmbajtjeve është alarmante, një pjesë e madhe e tyre i janë nënshtruar rrezikut nga zhdukja e tërësishme. Vetëm disa iniciativa të pakta të ndërmarra nga bashkëpunimi publiko- privat po ngjallin ndjenjën për ruajtjen dhe mirëmbajtjen e tyre. Fluksi i madh i ndërtimeve të pakontrolluara i ka mbuluar këto përmbajtje, dhe po i rrezikon zhdukjen e objekteve me vlera të mëdha të trashëgimisë. Në Prishtinë është i vogël numri i objekteve që dëshmojnë të kaluarën e qytetit, edhe ato pak objekte ekzistuese janë të ngulfatur nga ndërtimet dhe zhvillimet që po ndodhin përreth tyre (Plani Hapësinor i Kosovës 2010-2020⁺).

72

Përkujdesja në promovimin edukativ të trashëgimisë kulturore dhe natyrore, mundëson zhvillimin e turizmit, mbrojtjen e tokës kualitative bujqësore dhe promovimit të prodhimeve kualitative vendore, mbrojtjes dhe shfrytëzimit racional të resurseve minerale dhe kontrollit të rritjes së vendbanimeve.

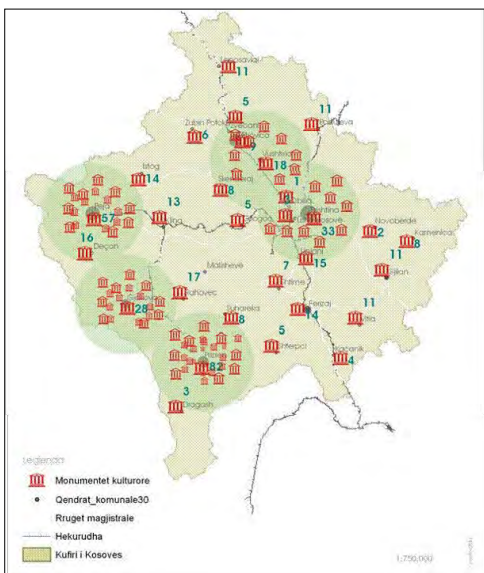
Ruajtja e trashëgimisë kulturore dhe natyrore në Prizren

Enti për mbrojtjen e monumenteve ka inventarizuar gjithsej 291 monumente kulturore në Komunë e Prizrenit. Qyteti ka më së shumti monumente dhe lokacione që përfaqësojnë sfondin historik të territorit të saj.

Enti për mbrojtjen e monumenteve ka inventarizuar gjithsej 291 monumente kulturore në Komunë e Prizrenit. Qyteti ka më së shumti monumente dhe lokacione që përfaqësojnë sfondin historik të territorit të saj.

Kalaja e Prizrenit është lokacioni më i rëndësishëm arkeologjik në Komunë dhe përcakton karakteristikat monumentale të Prizrenit sidomos nga shekujt 11-14.

Në fshatin Romajë dhe Kushnin ndodhen grumbuj gurësh që datojnë nga periudha parahistorike. Edhe në fshatin Korishë, Nashec dhe Vlashnje gjenden mbetjet arkeologjike të fortifikatave. Numri i përgjithshëm i lokacioneve arkeologjike në Prizren është 24 dhe ato paraqesin shembujt e monumenteve antike dhe trashëgimisë arkeologjike që datojnë nga shekulli 1 deri në shekullin 14 të erës sonë.



Plani Hapësinor i Kosovës 2010-2020⁺

Figura 1.9: Trashëgimia Kulturore në Kosovë



Prill 2009

Figura 1.10: Prizreni dhe Kalaja

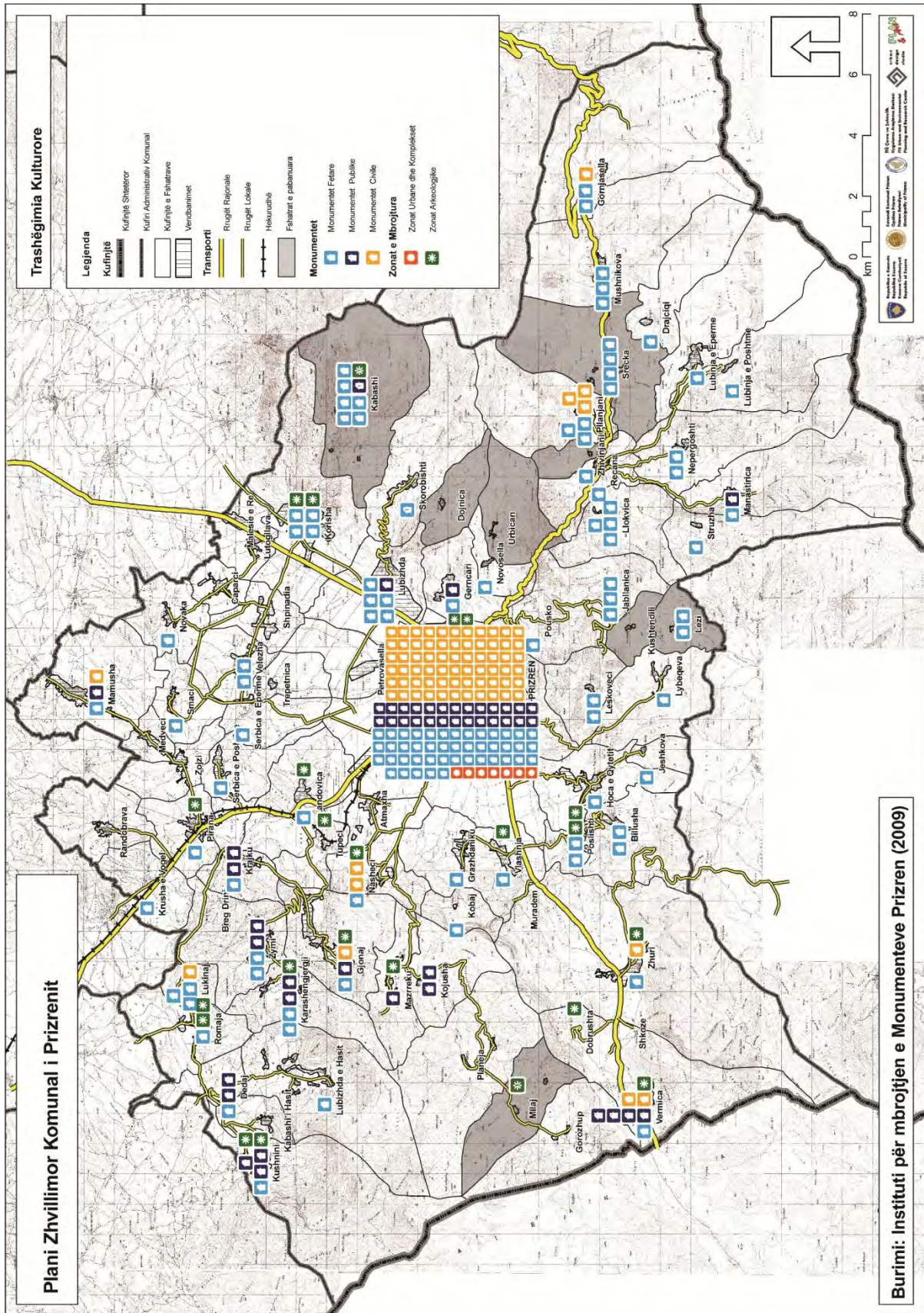
Sipas klasifikimit të monumenteve arkitektonike, në Komunën e Prizrenit ndodhen 50 objekte publike që shfrytëzohen ose janë pronë publike shtetërore e Komunës së Prizrenit. (Tabela 1.14). Këtu hyjnë 5 objekte arsimore, 3 objekte të ambasadave, dhe një objekt shëndetësor që njihen si monumente arkitektonike në Prizren. Objektet tjera publike përfshijnë mullinjtë, krojet publike dhe objektet administrative. Si monumente të trashëgimisë industriale janë regjistruar edhe hidrocentrali dhe fabrika e lëkurës, me vlerë arkitektonike ndërtesa e vjetër e postës dhe ura e gurit në qendër të qytetit. Në pjesën rurale të Komunës së Prizrenit, ka 24 objekte të listuara civile si shembuj të trashëgimisë rurale si burime, mullinj dhe kulla. Qyteti i Prizrenit ka 66 objekte civile që shfaqin karakteristika tradicionale arkitektonike që

shfrytëzohen nga banorët e saj, pos këtyre objekteve civile janë edhe 14 të tjera që ndodhen në fshatrat e Prizrenit ku gjithsej numri i objekteve të mbrojtura civile është 80 (Tabela 1.15 dhe Harta 1.20).

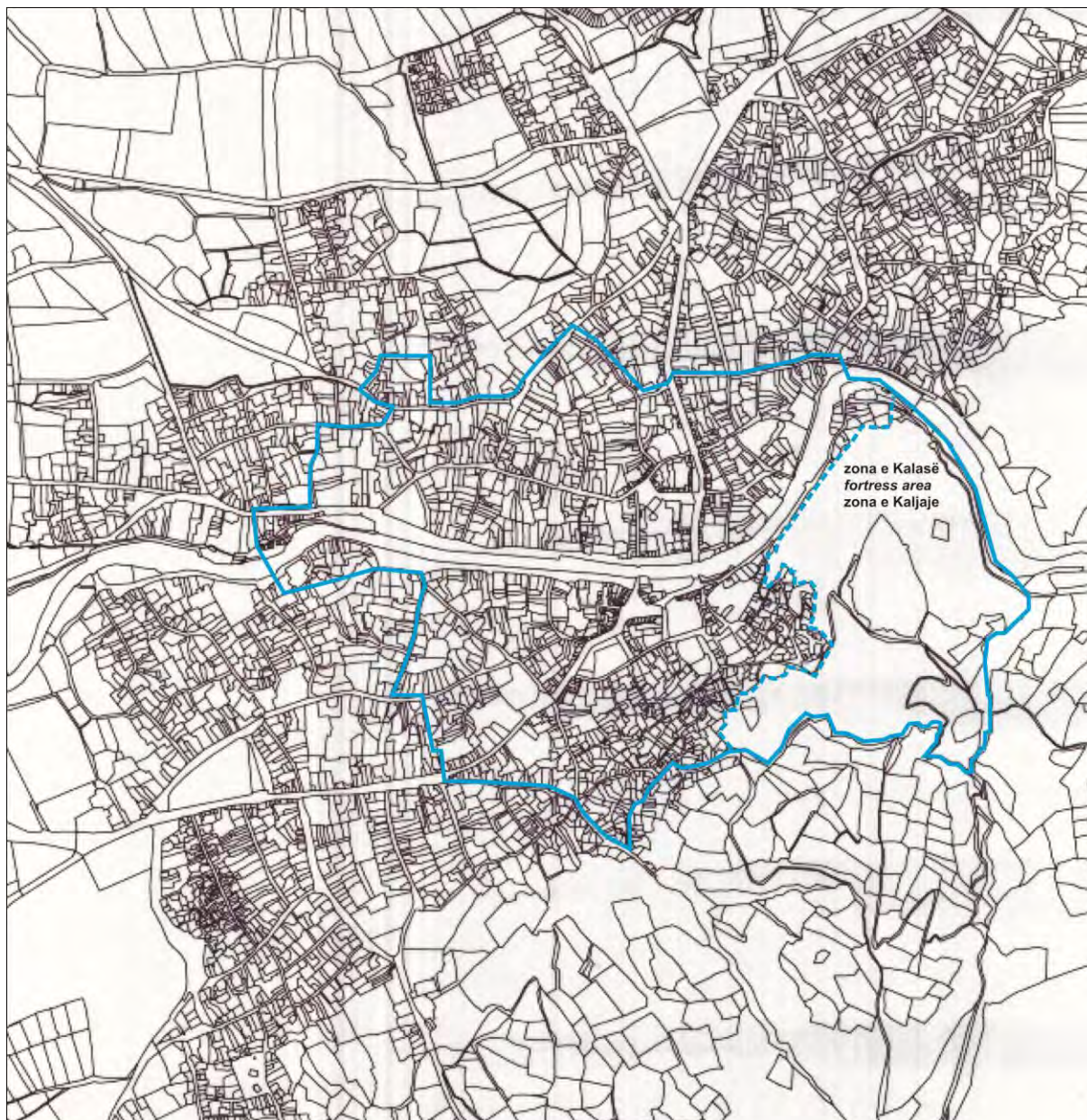
Të gjitha lokacionet urbane dhe komplekset që janë regjistruar si tërësi e objekteve ndodhen në qytetin e Prizrenit. Thelbi i zonës së mbrojtur urbane të Prizrenit, që ka planin e konservimit (e përfunduar më 2007 dhe aprovuar më 2008) ka lokacione të ndryshme në listën e saj si p.sh. Muzeu i Lidhjes së Prizrenit, Sheshi i Shatërvanit dhe rrethi i ngushtë, Marashi dhe kompleksi i Nënkalasë. Duhet cekur edhe lokacionet tjera urbane të mbrojtura si kompleksi i Karabashit, i gjimnazit Gjon Buzuku, dhe kompleksi i teqesë Dervish Sinani. Kufijtë e Qendrës Historike të Prizrenit, janë ndryshuar për shkak të Ligjit për Qendrën Historike të Prizrenit (Nr. 04/L-066/2012) qëllimi i së cilës është krijimi dhe menaxhimi i Qendrës Historike të Prizrenit (Harta 1.21).

Tabela 1.14 Inventari i trashëgimisë kulturore në Komunën e Prizrenit

Nr.	Objekti	Prizren	Theranda	Sharri	Rahoveci	Malisheva	Shtime	Total
1.	Xhami	46	9	25	11	5	11	107
2.	Namazxhah	1		1				2
3.	Medrese	6						6
4.	Ruzhdije	1						1 74
5.	Bibliotekë	1						1
6.	Nishan	2						2
7.	Teqe	12			3			15
8.	Tyrbe	19	2	6	2	1	1	31
9.	Kisha ortodokse	36	7		14		1	58
10.	Manastire	2	1					3
11.	Kisha katolike	5	1			1		7
12.	Varreza	5						5
13.	Ark. e banimit	118	27	47	33	23	7	255
14.	Objektet publike	41	3	2	6	2	2	56
15.	Mulli	4	7	7		8	6	32
16.	Valavicë			1				1
17.	Hambar	1				2	1	4
18.	Lok. Arkeologjike	30	34	8	28	27	6	133
	Gjithsej:	330	91	97	97	69	35	719



Harta 1.20: Objektet e Trashëgimisë Kulturore në Prizren



Harta 1.21. Kufijtë e Qendrës Historike të Prizrenit në përputhje me Ligjin për Qendrën Historike të Prizrenit (Nr. 04/L-066/2012)

Tabela 1.15: Numri i objekteve të trashëgimisë kulturore në Prizren

	Objektet civile	Objektet publike	Objektet fetare	Komplekset dhe zonat urbane	Lokacionet arkeologjike	Totali
Qyteti i Prizrenit	66	26	44	7	2	145
Fshatrat	14	24	86	0	22	146
Totali	80	50	130	7	24	291

Nga të gjitha objektet fetare, në qytetin e Prizrenit gjenden 44 monumente fetare. Ku 6 nga ato monumente gjenden në Kabash dhe 5 në Lubizhdë. Sa i përket monumenteve fetare islame, Prizreni ka 55 xhami, 15 tyrbe dhe 8 teqe. Nga të gjitha, 20 xhami, 5 teqe, dhe 7 tyrbe gjinden në Qytetin e Prizrenit. Nga xhamitë më të njohura janë Xhamia e Sinan Pashës (1615), Xhamia Gazi Mehmet Pasha (1573), Xhamia Emin Pasha etj. Xhamia e Arastës është shkatërruar dhe nga ajo ka mbetur vetëm minarja që gjendet përballë Hotelit Theranda.



Plani për konservimin dhe zhvillimin e zonës historike të Prizrenit, 2008

Figura 1.11: Hamami Gazi Mehmet Pasha dhe rrethina e saj



Prill 2009

Figura 1.12: Xhamia e Sinan Pashës

Sa i përket monumenteve fetare krishtere, Enti për Mbrojtjen e Monumenteve ka të regjistruar 47 kisha dhe 4 manastire prej nga 39 kisha gjenden në qytetin e Prizrenit. Kisha e Shën Premtes, Manastiri i Shën Gabrielit dhe Kisha Bogorodica Ljevishka (Shën Premtes) janë vetëm disa nga to.



Prill 2009

Figura 1.13: Kisha e Shën Premtes



Prill 2009

Figura 1.14: Kisha e Shën Shpëtimtarit



Prill 2009

Figura 1.15: Katedralja e Shën Gjonit

Si objekte përcjellëse të këtyre xhamive mund të përmenden edhe bibliotekat e “Syziut” dhe ajo e “Mehmet Pashës”. Përveç bibliotekës, Mehmet Pasha ka ndërtuar edhe Hamamin i cili paraqet njërin nga objektet më të bukura të arkitekturës Turke në Kosovë dhe më gjerë. Është ruajtur një numër i konsiderueshëm i teqeve të tarikateve të ndryshme. Janë evidentuar dhe kategorizuar edhe 74 objekte me karakteristika të theksuara të arkitekturës folklorike si: ura, rrugë, kroje, shtëpi, kanale dhe zona (*Profili i Zhvillimit Hapësinor dhe Analiza e Gjendjes në Komunë*).

Për ruajtjen, kultivimin dhe prezantimin e vlerave të trashëgimisë së kulturës materiale e shpirtërore, në qytetin e Prizrenit, funksionojnë dhe bashkëveprojnë mes veti, një varg institucionesh kulturore, siç janë:

- Shtëpia e Kulturës me bibliotekat për fëmijë e të rritur,
- Instituti për Mbrojtjen e Monumenteve të Kulturës, në kuadër të cilit janë: Muzeu Arkeologjik, Muzeu i Hidroelektroekonomisë, Kompleksi Memorial i Lidhjes Shqiptare të Prizrenit (me Muzeun Historik, Sektorin Etnografik, Galerinë e Arteve dhe Bibliotekën),
- Arkivi Historik Regjional,
- Kinemaja “Lumëbardhi” me kopshtin veror për projektim të filmave nën qiellin e hapur,
- Dhjetëra Shoqëri Kulturo Artistike -amatore,
- Klubi i Letrarëve, Shoqata e Piktorëve dhe OJQ të përfshirë në sferën e kulturës.

Disa nga këto subjekte kryejnë punë nga fushë veprimtaria e tyre, në mbrojtjen e objekteve të rëndësishme të veçantë të trashëgimisë së kulturës materiale siç janë: Kompleksi “KALAJA” dhe “MARASHI” objektet fetare e sakrale të konfesionit mysliman, katolik dhe ortodoks, veprat e artit, si: ura, banja publike, etj dhe shtëpi me vlera të theksuara të arkitekturës folklorike

79

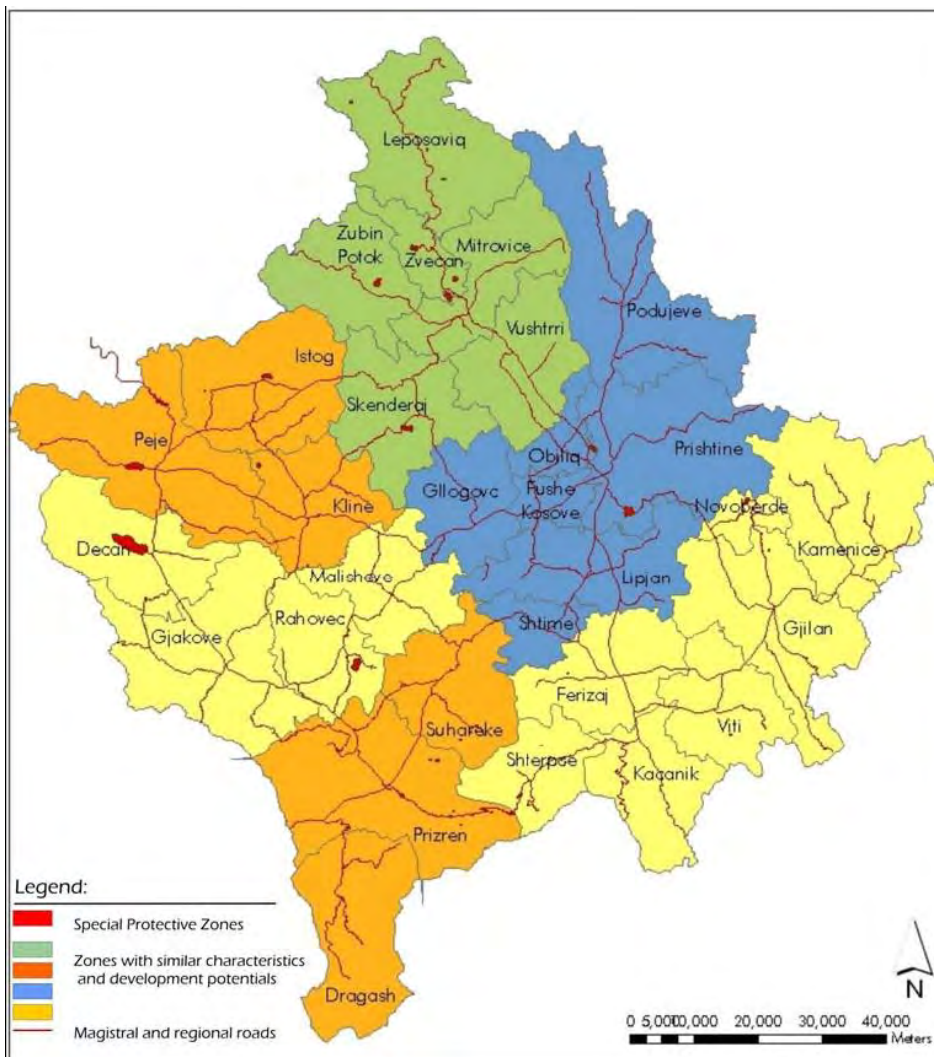
Për ruajtjen e tërësisë urbane në përgjithësi, dhe trashëgimisë kulturore të qytetit të Prizrenit në veçanti, përkujdeset Departamenti përkatës i Ministrisë së Kulturës përmes Institutit për Mbrojtjen e Monumenteve, ndërsa ndihmesë në këtë drejtim japin dhe Drejtoritë komunale, si ajo e Pronës, Urbanizmit, Mbrojtjes së Ambientit dhe Drejtoria e Kulturës. Mbrojtja e tërësisë urbane dhe arkitektonike nga shkatërrimet e mëtejme është detyrë parësore e të gjitha subjekteve të sipërpërmendura.

Nuk ka dokumente të sakta për trashëgiminë kulturore të Prizrenit. Deri në vitin 1999, janë regjistruar 426 objekte të mbrojtura në Kosovë krahas 28 shembujve të monumenteve arkitektonike dhe 76 shembujve të arkitekturës civile në Prizren (Koçbashliu, dhe të tjerët 2006). UNMIK ka shfuqizuar të gjitha ligjet e miratuara prej vitit 1989 deri 1999 për shkak të mungesës së plotë të komunitetit gjatë kësaj periudhe. Në këtë rast ligji i aplikueshëm ishte ai i vitit 1977 sepse Ligji për Pronën Kulturore i vitit 1994 u anulua. Ligji i vitit 1977 është ligj i vjetër dhe nuk korrespondon me praktikën më të mirë Evropiane. Për momentin, është në përpilim e sipër ligji i ri nën këshillimin e Këshillit Evropian. Ligji për Trashëgiminë Kulturore (Nr.02/L-88/2006), Ligji për Zonat e Vëçanta të Mbrojtura (Nr.03/L-039/2008) dhe Ligji për Qendrën Historike të Prizrenit (Nr.04/L-066/2012) është baza ligjore për ruajtjen e trashëgimisë kulturore në Kosovë.

Në draftet e mëhershme shihej një tendencë e elaborimit në hollësi të papërshtatshme në vend se të ndjekej një model pragmatik i krijimit të një ligji relativisht të thjeshtë të përcjellë me legjislacion sekondar për implementimin e saj (Europa Nostra Forum dhe mbledhjet përgatitore, 2006). Puna e sinkronizuar e këtyre subjekteve, e përcjellë edhe me përkrahje financiare të institucioneve do të mundësonte që Prizreni të fitojë shansin e vet turistik në kuadër të një ndikimi ekonomik e kulturor. Revitalizimi dhe mbrojtja e trashëgimisë kulturore si dhe riaktivizimi i atyre veprimtarive karakteristike ekonomike për qytetin e Prizrenit (artizanateve, filigrani... etj.), do ta bënin atë një qendër të rëndësishëm të trashëgimisë kulturore. Janë vënë kontakte bashkëpunimi edhe me qytete tjera. Binjakëzimi me qytetin e Bingenit në Gjermani, në shtator të vitit 2001, "Pakti i Miqësisë" me qytetin e Firences – Itali parasheh këmbim bilateral në lëmin e kulturës, sportit, arsimit, shërbimeve publike dhe fushave tjera me interes të ndërsjellë. Gjithashtu, parashihet që një bashkëpunim i tillë të zhvillohet edhe me Konak-un e Izmirit në Turqi. (Profili i Zhvillimit Hapësinor dhe Analiza e Gjendjes në Komunë).

Zonat e Veçanta të Mbrojtura

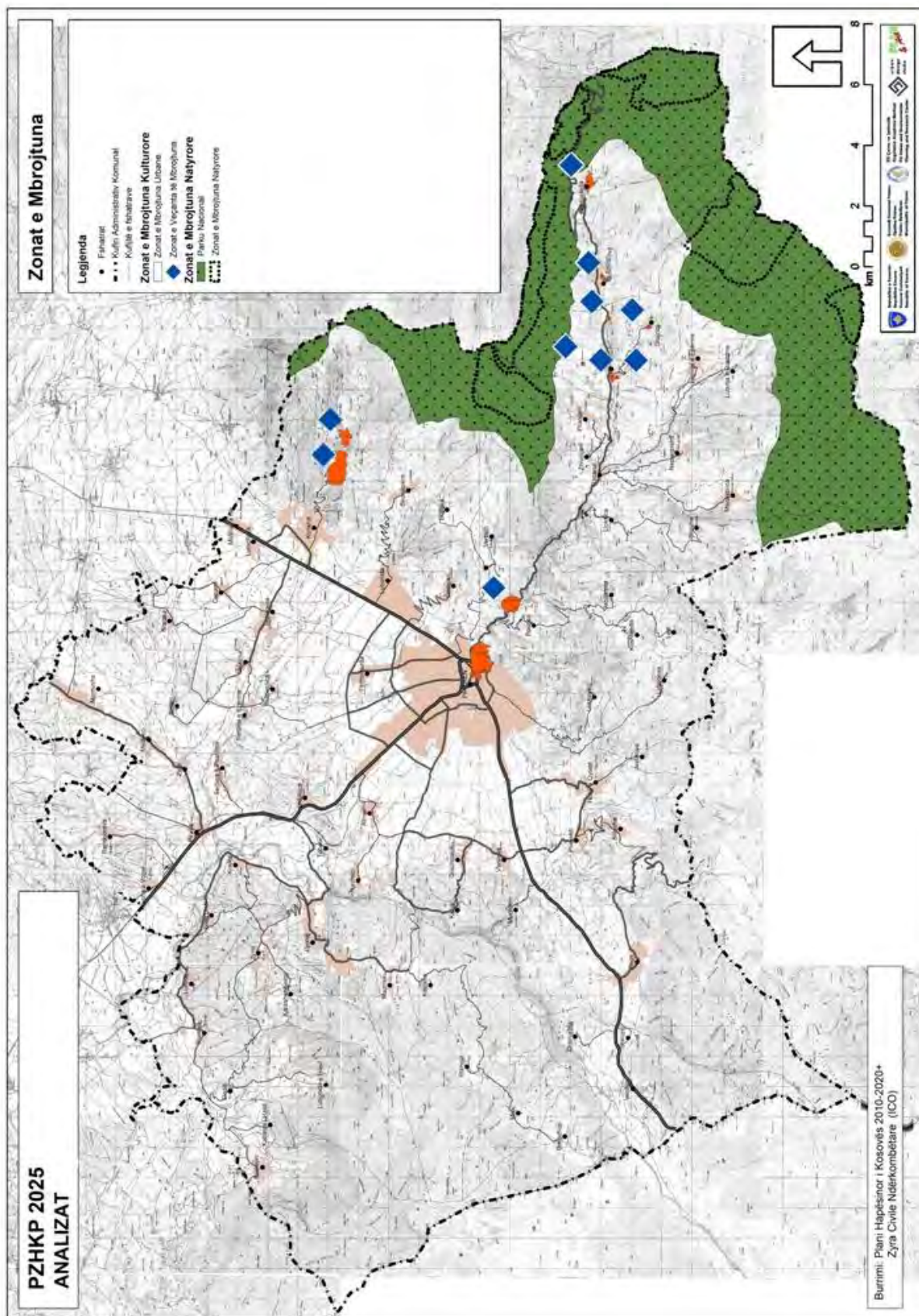
Zonat e Veçanta të Mbrojtura janë kategoritë hapësinore të cilat janë përshkruar në detaje në Ligjin për Zonat e Veçanta të Mbrojtura (Nr.03/L-039/2008). Ligji në fjalë është pjesë e pakos së Ahtisaarit miratuar nga Kuvendi i Kosovës në Qershor të vitit 2008. Sipas ligjit, në territorin e Kosovës janë identifikuar 45 zona (lokacione) të veçanta të tilla kryesisht i përkasin trashëgimisë kulturore Ortodokse. Këto zona të veçanta janë të ndarë në tre grupe të cilat i kanë karakteristikat e ndryshme. Grupi i parë përmban kufijtë e zonave të veçanta të cilat janë dhënë në harta, grupi i dytë ka një zonë tamponi prej 100m nga perimetri i "oborrit" të zonave të veçanta. Grupi i tretë ka një zonë tamponi prej 50m nga perimetri i "oborrit" të zonave të veçanta. Këto zona të veçanta kanë kritere të caktuara të cilat janë aktivitete primare të ndaluara brenda territorit të këtyre zonave, duke përfshirë ndërtimin e objekteve industriale, digave, termocentrale, furrat, fabrikat, ndërtimin e rrugëve të ndryshme dhe rrugëve tranzite në zonat rurale që përbëjnë shpyllëzimin apo ndotjen e mjedisit të këtyre zonave; dhe së dyti aktivitete të kufizuara që kanë të bëjnë me ndërtimin eventual të objekteve me etazhitet të lartë se monumenti e cila është nën mbrojtje, ndërtimi i rrugëve, punëtori të ndryshme, restorante, hotele, klube nate, pompa të karburanteve, punëtori të riparimit të automjeteve, vetë-shërbimet, takimet publike dhe urbanizimi i tokës bujqësore.



Plani Hapësinor i Kosovës, 2010-2020⁺

Figura 1.16: Zona të Veçanta të Mbrojtura në Kosovë

Në zonat kufitare administrative të Komunës së Prizrenit, gjinden këto zona të veçanta të mbrojtura të cilat i takojnë grupit të parë dhe janë të përcaktuara në harta dhe ato janë: Manastiri i Arkangjelit të Shenjët, Kisha e Shën Gjergjit, Gornjasellë dhe Vetmia e Petrit të Shenjët, Korishë. Zona të veçanta të mbrojtura të cilat i takojnë grupit të dytë, ku këto zona kanë një zonë tamponi prej 100m nga perimetri i “oborrit” të tyre dhe ato zona janë: Manastiri i Markut të Shenjët, Korishë dhe Kisha e Virgjëreshës së Shenjët në Sredskë. Zona të veçanta të mbrojtura të cilat i takojnë grupit të tretë, ku këto zona kanë një zonë tamponi prej 50m nga perimetri i “oborrit” të tyre dhe ato zona janë: Kisha e Shën Nikollës së Shenjët në fshatin Mushnikovë, Kisha e Shën Nikollës së Shenjët në fshatin Bogoshevcë, Kisha e Shën Nikollës së Shenjët në fshatin Drajçiq, Kisha e Shën Nikollës së Shenjët në fshatin Sredskë, Kisha e Apostujve të Shenjët (ose premtimi i Selisë së Shenjët) në fshatin Mushnikovë dhe Kisha e Shën Gjergjit në fshatin Sredskë.



Harta 1.22: Zona të Trashëgimisë Kulturore dhe Natyrore në Komunën e Prizrenit

1.1.1.3. ANALIZA E STRUKTURËS SOCIALE

Ky seksion është pjesë e përgatitjes për PZHKP 2025 dhe paraqet gjendjen ekzistuese në Kosovë dhe në veçanti në Komunën e Prizrenit. Qëllimi i kësaj analize është:

- Të kuptohet konteksti social i planit zhvillimor.
- Të vlerësohen ndikimet potenciale sociale-pozitive apo sociale-negative të programit apo projektit, dhe
- Të identifikohen veprimet e mundshme për maksimizimin e ndikimeve pozitive sociale të planit dhe minimizimit apo të zbutjes së ndikimeve negative sociale.

Analiza sociale e Planit Zhvillimor Komunal të Prizrenit ka dy objektiva metodologjike:

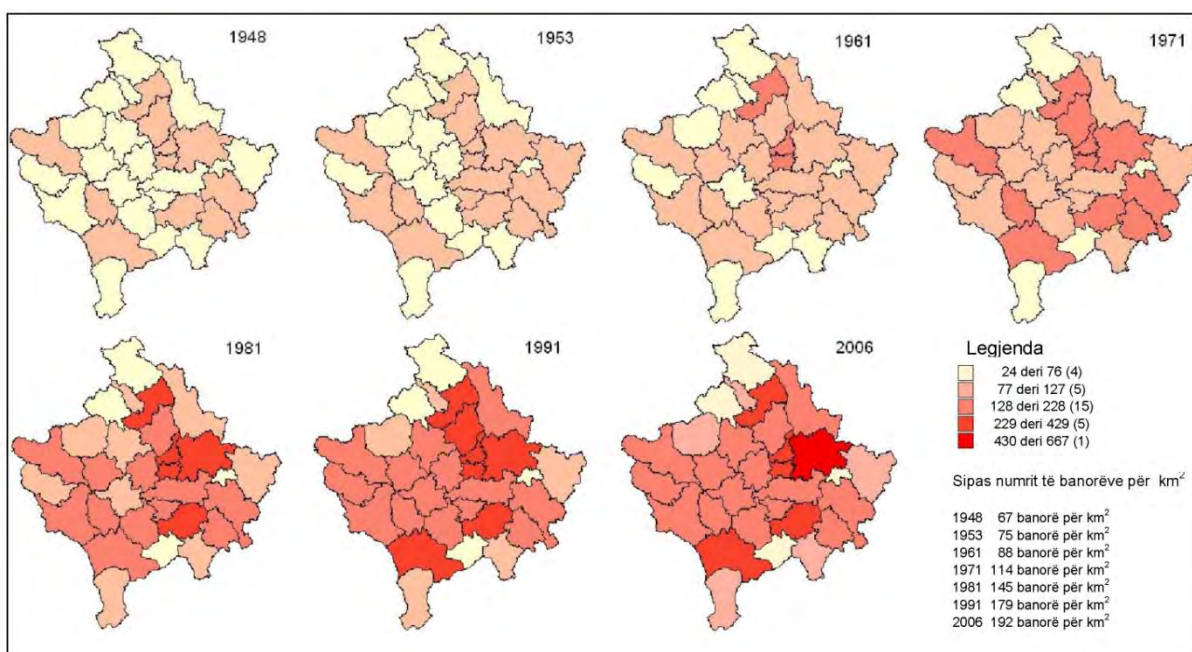
- Të grumbullojë informata dhe të kuptojë zhvillimin njerëzor në Kosovë dhe Prizren në veçanti, dhe
- Të matë gjendjen e tanishme e të grumbullojë të dhëna të krahasueshme për Komunën e Prizrenit sa i përket Indikatorëve të Zhvillimit Njerëzor sipas Udhëzimeve të UNDP-së dhe Raportit të Komunës së Prizrenit 2013.

Paralel me këto objektiva, metoda e grumbullimit të dhënave përbëhet nga të dhënat primare dhe ato sekondare. Të dhënat primare rrjedhin nga vizita në terren në Prizren të vendbanimit urban dhe të vendbanimeve rurale që ka qenë më 4-13 Mars 2009. Në këtë vizitë janë intervistuar 75 kryetarë të fshatrave, ku përfshihet tërë Prizreni si vendbanim urban dhe vendbanimet rurale. Të dhënat sekondare janë ato ekzistuese zyrtare apo jo zyrtare. Të dhënat sekondare në disa raste janë marrë ashtu që janë kombinuar të dhënat zyrtare (të publikuar nga zyra qeveritare e statistikës ose agjencitë tjera qeveritare) dhe të dhënat jo zyrtare (të grumbulluara nga hulumtuesit e pavarur. OJQ-të apo të ndryshme, etj.)

Profili demografik

Që nga regjistrimi i fundit i vitit 1991, nuk ka të dhëna për popullatën e Kosovës. Numri i vlerësuar i banorëve në Kosovë në fund të vitit 2006 ishte 2,100.000 (Enti Statistikor i Kosovës 2008).

Densiteti i popullatës është rritur nga 67 banorë për km² në vitin 1948, në 192 banorë për km² në vitin 2006 (Figura 1.17). Edhe pse gati të gjithë indikatorët e rritjes së popullatës kanë shënuar rënie në dekadën e fundit, popullsia e Kosovës mbetet një nga popullsitë me rritje më të madhe jo vetëm në regjion por edhe më gjerë. Shkalla e rritjes natyrore të popullatës është përafërsisht 13‰ në vit (Profili i Kosovës, 2004).



Enti Statistikor i Kosovës, 2007

Figura 1.17: Densiteti i popullatës sipas Komunave në Kosovë., 1948-2006

Karakteristikat e Popullatës në Prizren

Që nga regjistrimi i fundit i vitit 1991, nuk ka të dhëna zyrtare për popullatën e Kosovës. Numri i banorëve të Prizrenit sipas këtij regjistrimi ishte 178,723. Sipas të dhënave nga Enti i Statistikës i Kosovës, Komuna e Prizrenit deri në vitin 1991 ka pasur një balancë në mes të banorëve që jetojnë në fshat në krahasim me banorët që jetojnë në qytet; përafërsisht 50% i totalit të banorëve të Komunës së Prizrenit jetonin në vendbanime rurale deri në vitin 1991 (Tabela 1.16).

Edhe pse, nuk ka të dhëna zyrtare të numrit të banorëve që nga viti 1991, janë bërë shumë vlerësime dhe projeksione për të përcaktuar numrin e banorëve. Një nga ato studime është kryer nga ESK në vitin 2001. Sipas regjistrimit të vitit 2001, popullsia e gjithëmbarshme e

Komunës së Prizrenit është 220,776 banorë, ku 138, 042 banorë jetojnë në qytetin e Prizrenit. Sipas studimit të fundit, e cila është bërë nga Komuna e Prizrenit Zyra për Komunitete, për vitin 2009 numri i banorëve në Prizren ka qenë i llogaritur si 240,000 banorë (Profili i Prizrenit, OSBE, 2009).

Tabela 1.16: Popullata e Prizrenit (1933-2009)

Viti	Numri i banorëve në Komunë	Numri i banorëve në qytet		
		Numri i banorëve në qytet	Mashkuj	Femra
1933*	46,154	-	-	-
1948*	54,613	27446	10205	17241
1953*	59,751	29859	11419	18440
1961*	70,043	35071	14135	20936
1971*	97,714	49401	20900	28501
1981*	134,526	61801	31407	30394
1991*	178,723	92303	47174	45129
2001**	220,776	-	-	-
2009***	240,000	-	-	-

*ESK

** ESK

*** Zyra Komunale për Bashkësi Lokale

Shkalla mesatare e rritjes në Prizren është 2.3 % në vit për periudhën kohore prej 1971-2009 (Tabela 1.17). Kjo rritje është në pajtim me shkallën e rritjes në Kosovë që ishte 2.5% në vitin 1991 dhe 2.1% në 1981. Ulja e shkallës së rritjes për 1.1 % në Prizren për periudhën 2001-2008 mund të sqarohet me rritjen e migrimit pas luftës.

Tabela 1.17: Rritja e popullatës në Prizren (1971-2009)

Viti	Popullata	Indeksi	Rritja mesatare vjetore (persona)	Rritja mesatare vjetore (log)
1971*	97714	100		-
1981*	134526	138	3681	0,032487836
1991*	178723	183	4420	0,028815318
2001**	220776	226	4205	0,021355993
2009***	~240000	246	2746	0,011998600
			Mesatarja	0,023664436

* ESK

** ESK

*** Zyra Komunale për Bashkësi Lokale

Prizreni është një nga pesë komunat më të dendura të Kosovës me 375 persona për km² ne vitin 2009. Gjatë studimit hulumtues nga tereni të PZHk që u zhvillua në vendbanimet rurale të komunës së Prizrenit duke i anketuar 75 kryetar të fshatrave, popullsia e gjithëmbarshme është llogaritur me numrin e banorëve të cilët jetojnë në komunën e Prizrenit, duke ia shtuar numrin e personave që jetojnë në botën e jashtme. Qyteti i Prizrenit nuk ishte i përfshirë në

anketime sa i përket vlerësimit të numrit të banorëve. Numri i banorëve të qytetit të Prizrenit, është llogaritur duke përdorur informatat e popullsisë të cilët jetojnë në vendbanimet rurale nga hulumtimet në terren dhe informatave të marra nga studimi për numrin e banorëve e zyrës për komunitete të Komunës së Prizrenit. Sipas kalkulimeve, del se qyteti i Prizrenit ka përafërsisht 150.000 banore. Sa i përket pjesës rurale, regjioni i Hasit ka më së shumti banorë duke u ndjekur nga regjion i Anadrinisë, Lumës, Zhupës, Vërrinit, Prizrenit dhe Kabashit. (Tabela 1.18, Tabela 1.20).

Tabela 1.18: Popullsia sipas regjioneve

Qendra/Regjioni	2001*		2009**	
	Popullsia	%	Popullsia	%
PRIZRENI	138,042	62.53	~150,000****	61,26
Prizreni	7,190	3.26	7,880	3,28
Hasi	20,844	9.44	20,825	8,68
Kabashi	7,000	3.17	10,412	4,34
Luma	12,140	5.50	14,210	5,92
Anadrini	14,019	6.35	18,600	7,75
Vërrini	10,419	4.72	9,080	3,78
Zhupa	11,122	5.04	11,980	4,99
Totali	220,776	100.00	~240,000***	100.00

86

*Profili komunal i Prizrenit, 2007

** PZHKP 2025 Vizita ne teren, prill 2009

*** OSBE, 2009

**** Popullsia e qytetit të Prizrenit është llogaritur duke përdorur informatat e popullatës rurale nga hulumtimet në teren të PZHK, 2009 dhe popullatës totale të marra nga studimi i zyrës për Komunitete të Komunës së Prizrenit, 2009.

Harta 1.20 dhe Harta 1.21 tregojnë se numri më i madh i banorëve është i përqendruar në afërsi të pjesës urbane të Prizrenit, në regjionet veriore të Prizrenit duke përfshirë Anadrininë dhe Hasin, si dhe përgjatë arterieve kryesore rrugore që çojnë për në Prizren, Gjakovë dhe kufirit për në Shqipëri. Ato mbulojnë më shumë se 50% të popullatës së përgjithshme rurale të Prizrenit. Duke krahasuar të dhënat e vitit 2001 me të dhënat e Prillit 2009, regjioni i Hasit dhe i Vërrinit shfaqin një rrënjë të popullsisë, ndërsa popullsia në regjionet tjera është në rritje e sipër. Zvogëlimi i numrit të banorëve në regjionin e Hasit dhe Vërrinit mund të sqarohet me numrin e madh të popullatës që jeton jashtë vendit (Tabela 1.19, 1.21 dhe 1.22).

Tabela 1.19: Popullsia e fshatrave sipas regjistrimit të vitit 2001

Regjioni	Fshati	Popullsia sipas regjistrimit të vitit 2001		Regjioni	Fshati	Popullsia sipas regjistrimit të vitit 2001	
		Pop.	%			Pop.	%
Prizren	Atmaxha	1850	25.73	Anadri ni	Caparci	1060	7.56
	Gerncari	1200	16.69		Krusha e Vogel	850	6.06
	Grazhdaniku	700	9.74		Landovica	1250	8.92
	Jabllanica	500	6.95		Mamusha	N/D	N/D
	Nasheci	1400	19.47		Medveci	1500	10.70
	Novosella	340	4.73		Novaka	121	0.86
	Petrovasella	1200	16.69		Pirana	2400	17.12
	Pousko	N/D	N/D		Randobrava	2000	14.27
	Vrbican	N/P	N/P		Serbica e Eperme	N/D	N/D
Sub-totali	7190	100.00	Serbica e Poshtme	1050	7.49		
Has	Breg Drini	N/D	N/D	Vërrini	Shpinadia	1300	9.27
	Dedaj	650	3.12		Smaci	250	1.78
	Gjonaj	5300	25.43		Trepetnica	120	0.86
	Gorozhup	N/D	N/D		Velezha	1100	7.85
	Kabashi i Hasit	820	3.93		Zojzi	1018	7.26
	Karashengjergji	470	2.25		Sub-totali	14019	100.00
	Kojusha	450	2.16		Billusha	2000	19.20
	Krajku	1600	7.68		Hoca e Qytetit	4000	38.39
	Kushnini	2000	9.60		Jeshkova	470	4.51
	Lubizhda e Hasit	3000	14.39		Kushtendili	30	0.29
	Lukinaj	570	2.73		Leskoveci	232	2.23
	Mazrreku	1200	5.76		Lezi	7	0.07
	Milaj	350	1.68		Lybeqeve	2000	19.20
Planeja	700	3.36	Poslishti	1680	16.12		
Romaja	2700	12.95	Sub-totali	10419	100.00		
Tupeci	364	1.75	Drajciqi	179	1.61		
Zymi	670	3.21	Gornjasella	270	2.43		
Sub-totali	20844	100.00	Llokvica	416	3.74		
Kabash	Dojnica	N/P	N/P	Zhupa	Lubinja e Eperme	2300	20.68
	Kabashi	N/P	N/P		Lubinja e Poshtme	2100	18.88
	Korisha	6000	85.71		Manastirica	1400	12.59
	Lubizhda	N/D	N/D		Mushnikova	1600	14.39
	Lutogllava	1000	14.29		Nepergoshti	510	4.59
Malësia e Re	N/D	N/D	Pllanjani	1037	9.32		
Skorobishti	N/D	N/D	Recana	950	8.54		
Sub-totali	7000	100.00	Srecka	110	0.99		
Luma	Dobrushta	640	5.27	Struzha	250	2.25	
	Kobaj	1200	9.88	Zhivinjani	N/P	N/P	
	Muradem	N/D	N/D	Sub-totali	11122	100.00	
	Shkoze	N/D	N/D	Totali	82734	-	
	Vermica	800	6.59				
	Vlashnja	1500	12.36				
Zhuri	8000	65.90					
Sub-totali	12140	100.00					

N/P: E pabanuar
N/D: Nuk ka te dhena

Profili Komunal i Prizrenit, 2007

Tabela 1.20: Popullsia e fshatrave sipas analizës në teren (2009)

Regjioni	Fshati	Popullsia e gjithëmbarshme		Regjioni	Fshati	Popullsia e gjithëmbarshme	
		Pop.	%			Pop.	%
Prizren	Atmaxha	2600	32,99%	Anadrini	Caparci	700	3,76%
	Gerncari	1400	17,77%		Krusha e Vogel	705	3,79%
	Grazhdaniku	250	3,17%		Landovica	1500	8,06%
	Jabllanica	500	6,35%		Mamusha	6000	32,26%
	Nasheci	1200	15,23%		Medveci	1000	5,38%
	Novosella	450	5,71%		Novaka	100	0,54%
	Petrovasella	1000	12,69%		Pirana	2500	13,44%
	Pousko	480	6,09%		Randobrava	2000	10,75%
	Urbican	N/P	N/P		Serbica e Eperme	130	0,70%
	Sub-total	7880	100,00%		Serbica e Poshtme	800	4,30%
Has	Breg Drini	500	2,40%	Vërrini	Shpinadia	800	4,30%
	Dedaj	600	2,88%		Smaci	100	0,54%
	Gjonaj	4000	19,21%		Trepetnica	145	0,78%
	Gorozhup	355	1,70%		Velezha	1200	6,45%
	Kabashi i Hasit	830	3,99%		Zozi	920	4,95%
	Karashengjergji	600	2,88%		Sub-total	18600	100,00%
	Kojusha	430	2,06%		Billusha	1700	18,72%
	Krajku	1400	6,72%		Hoca e Qytetit	5000	55,07%
	Kushnini	2200	10,56%		Jeshkova	330	3,63%
	Lubizhda e Hasit	2550	12,24%		Kushtendili	N/P	N/P
Lukinaj	500	2,40%	Leskoveci	150	1,65%		
Mazrreku	1000	4,80%	Lezi	N/P	N/P		
Milaj	N/P	N/P	Lybeqeva	1000	11,01%		
Planeja	800	3,84%	Poslishti	900	9,91%		
Romaja	2200	10,56%	Sub-total	9080	100,00%		
Tupeci	360	1,73%	Draciqi	250	2,09%		
Zymi	2500	12,00%	Gornjasella	400	3,34%		
Sub-total	20825	100,00%	Llokvica	380	3,17%		
Kabash	Dojnica	N/P	N/P	Lubinja e Eperme	2000	16,69%	
	Kabashi	N/P	N/P	Lubinja e Poshtme	2500	20,87%	
	Korisha	5000	48,02%	Manastirica	2200	18,36%	
	Lubizhda	3000	28,81%	Mushnikova	1200	10,02%	
	Lutogllava	400	3,84%	Nepergoshti	450	3,76%	
	Malesie e Re	712	6,84%	Pllanjani	1100	9,18%	
	Skorobishti	1300	12,49%	Recana	1300	10,85%	
	Sub-total	10412	100,00%	Srecka	N/P	N/P	
	Luma	Dobrushta	400	2,81%	Struzha	200	1,67%
		Kobaj	1300	9,15%	Zhivinjani	N/P	N/P
Muradem		540	3,80%	Sub-total	11980	100,00%	
Shkoze		970	6,83%	Total	92987	776,19%	
Vermica		700	4,93%	<i>N/P: Nuk ka banorë</i>			
Vlashnja		1300	9,15%	<i>N/D: Nuk ka të dhëna</i>			
Sub-total	14210	100,00%					

PZHKP 2025 Vizita ne teren, Prill 2009

Shpërndarja gjeografike e banorëve që jetojnë jashtë tregon se veriu i Prizrenit ka eksportuar më shume njerëz jashtë Kosovës. (Harta 1.25). Pos regjionit të Lumës, secili regjion ka më tepër se 2000 banorë jashtë vendit. Ndër të gjitha, regjioni i Hasit ka 26.21 % dhe regjioni i Anadrinisë ka 20.88 % banorë që jetojnë jashtë Kosovës, dhe konsiderohen si regjione me përqindje të lartë të popullatës të cilët jetojnë jashtë. Një ashtu përqindja e lartë e popullatës që jeton jashtë është vërejtur në Gjonaj në regjionin e Hasit, Lubizhda në regjionin e Kabashit, Velezha në regjion të Podrimës, Hoçë të Qytetit në regjion të Vërrinit dhe Lubinje e Epërme në regjion të Zhupës (Tabela 1.21).

Tabela 1.21: Popullsia që jeton jashtë sipas regjioneve

Regjioni	Popullsia që jeton jashtë	
	Popullsia që jeton jashtë	%
Prizreni	2,350	10.93
Hasi	5,635	26.21
Kabashi	2,364	11.00
Luma	1,010	4.70
Anadrini	4,490	20.88
Vërrini	2,930	13.63
Zhupa	2,720	12.65
Totali	21,499	100.00

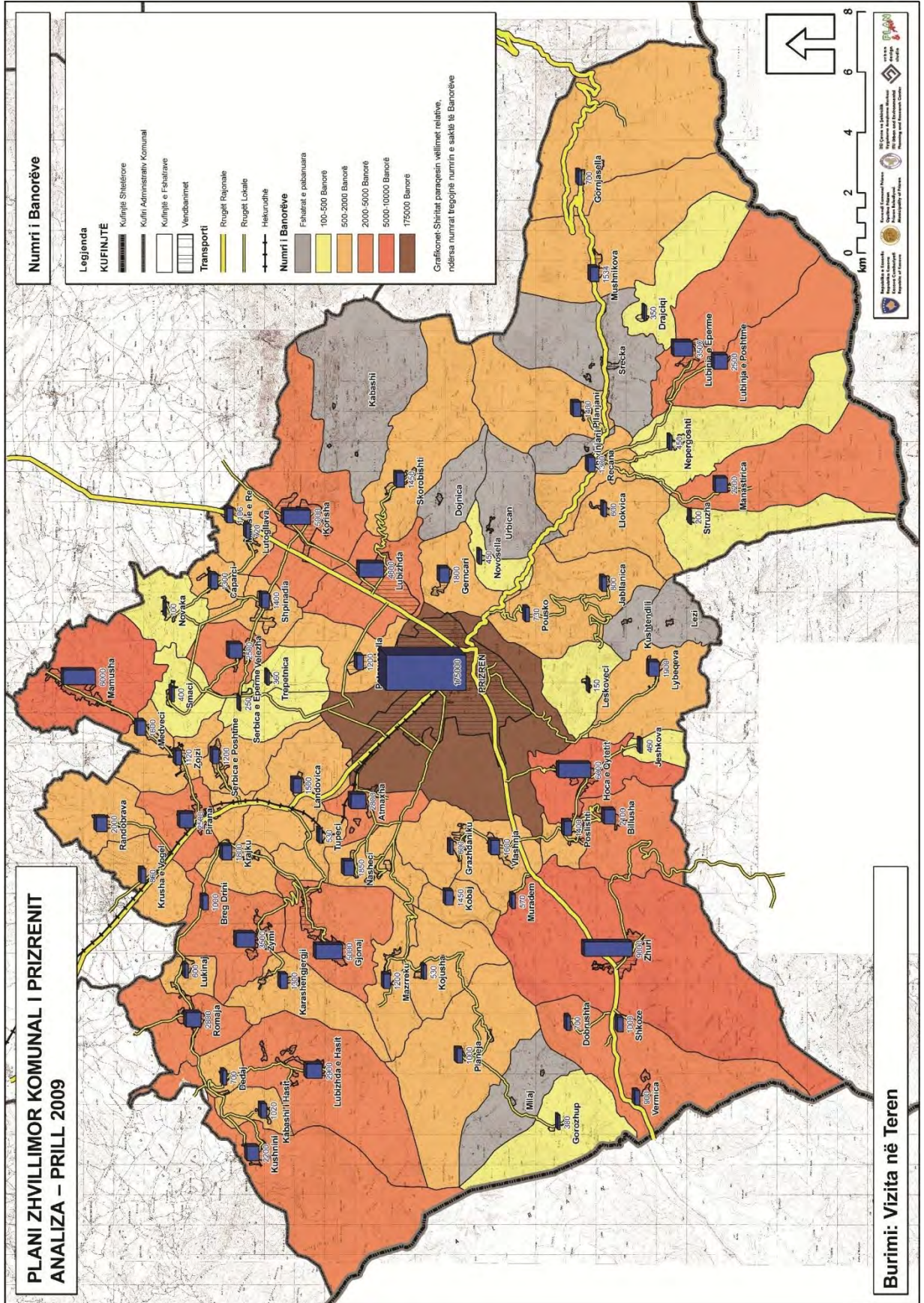
PZHKP 2025 Vizita ne teren, prill 2009

Tabela 1.22: Popullsia që jeton jashtë sipas fshatrave

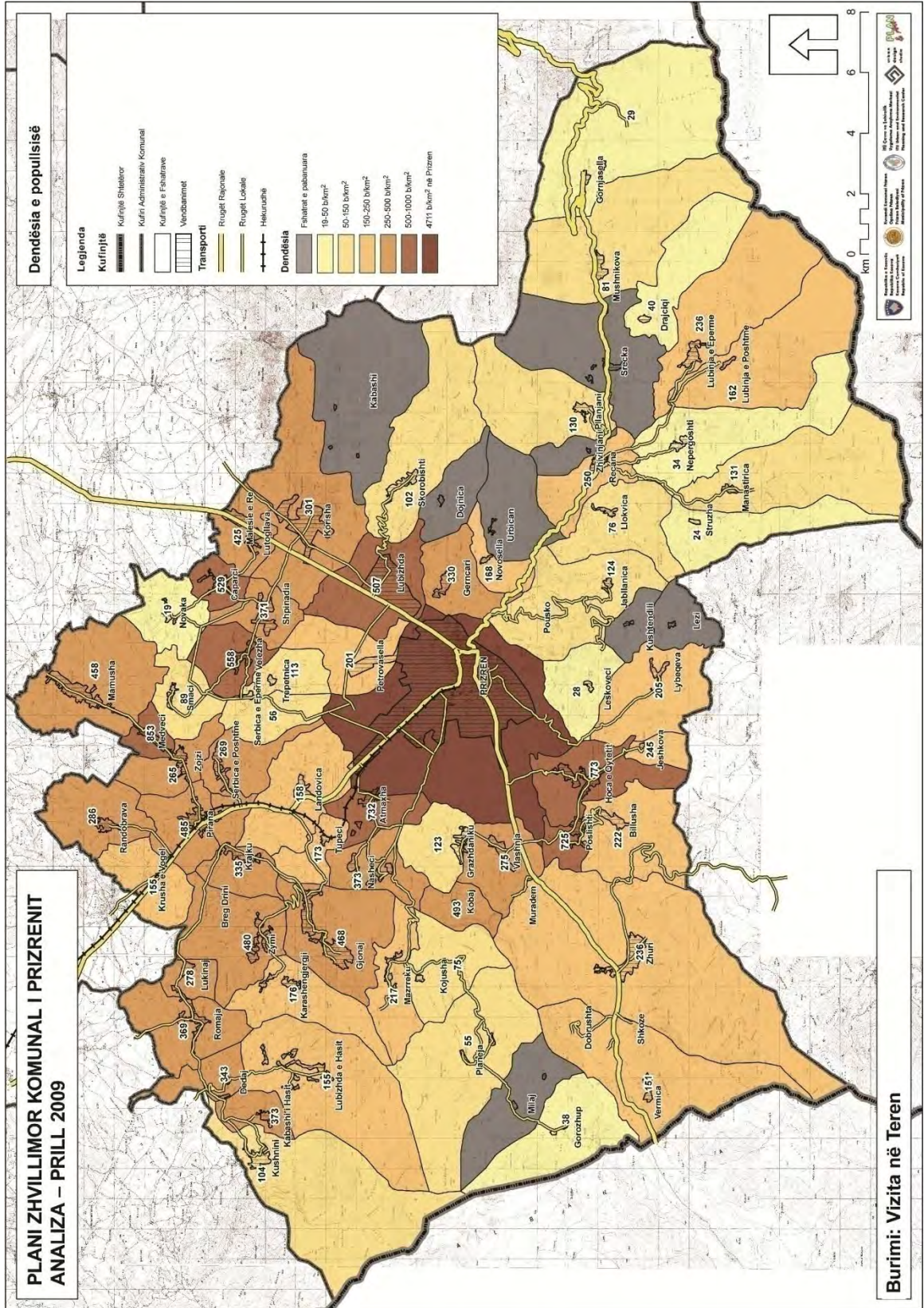
Regjioni	Fshati	Popullsia që jeton jashtë		Regjioni	Fshati	Popullsia që jeton jashtë	
		Pop.	%			Pop.	%
Prizren	Atmaxha	200	8.51	Anadrin i	Caparci	600	13.36
	Gerncari	400	17.02		Krusha e Vogel	155	3.45
	Grazhdaniku	350	14.89		Landovica	0	0.00
	Jabllanica	300	12.77		Mamusha	0	0.00
	Nasheci	650	27.66		Medveci	600	13.36
	Novosella	0	0.00		Novaka	0	0.00
	Petrovasella	200	8.51		Pirana	0	0.00
	Pousko	250	10.64		Randobrava	0	0.00
	Urbican	N/P	N/P		Serbica e Eperme	120	2.67
Sub-totali	2350	100.00	Serbica e Poshtme	400	8.91		
Has	Breg Drini	500	8.87	Shpinadia	600	13.36	
	Dedaj	100	1.77	Smaci	300	6.68	
	Gjonaj	1000	17.75	Trepëtnica	215	4.79	
	Gorozhup	25	0.44	Velezha	1300	28.95	
	Kabashi i Hasit	190	3.37	Zojzi	200	4.45	
	Karashengjergji	700	12.42	Sub-totali	4490	100.00	
	Kojusha	100	1.77	Billusha	400	13.65	
	Krajku	400	7.10	Hoca e Qytetit	1000	34.13	
	Kushnini	0	0.00	Jeshkova	130	4.44	
	Lubizhda e Hasit	350	6.21	Kushtendili	N/P	N/P	
	Lukinjaj	100	1.77	Leskoveci	0	0.00	
	Mazrreku	200	3.55	Lezi	N/P	N/P	
	Milaj	N/P	N/P	Lybeqeve	900	30.72	
	Planeja	200	3.55	Poslishti	500	17.06	
Romaja	600	10.65	Sub-totali	2930	100.00		
Tupeci	170	3.02	Drajciqi	100	3.68		
Zymi	1000	17.75	Gornjasella	300	11.03		
Sub-totali	5635	100.00	Llokvica	220	8.09		
Kabash	Dojnica	N/P	N/P	Lubinja e Eperme	1500	55.15	
	Kabashi	N/P	N/P	Lubinja e Poshtme	0	0.00	
	Korisha	0	0.00	Manastirica	N/D	N/D	
	Lubizhda	1600	67.68	Mushnikova	300	11.03	
	Lutogllava	320	13.54	Nepergoshti	0	0.00	
	Malësia e Re	294	12.44	Pllanjani	300	11.03	
	Skorobishti	150	6.35	Recana	0	0.00	
Sub-totali	2364	100.00	Srecka	N/P	N/P		
Luma	Dobrushta	300	29.70	Struzha	0	0.00	
	Kobaj	150	14.85	Zhivinjani	N/P	N/P	
	Muradem	30	2.97	Sub-totali	2720	100.00	
	Shkoze	30	2.97	Totali	21499	-	
	Vermica	200	19.80				
	Vlashnja	300	29.70				
Zhuri	N/D	N/D					
Sub-totali	1010	100.00					

N/P: E pabanuar
N/D: Nuk ka te dhena

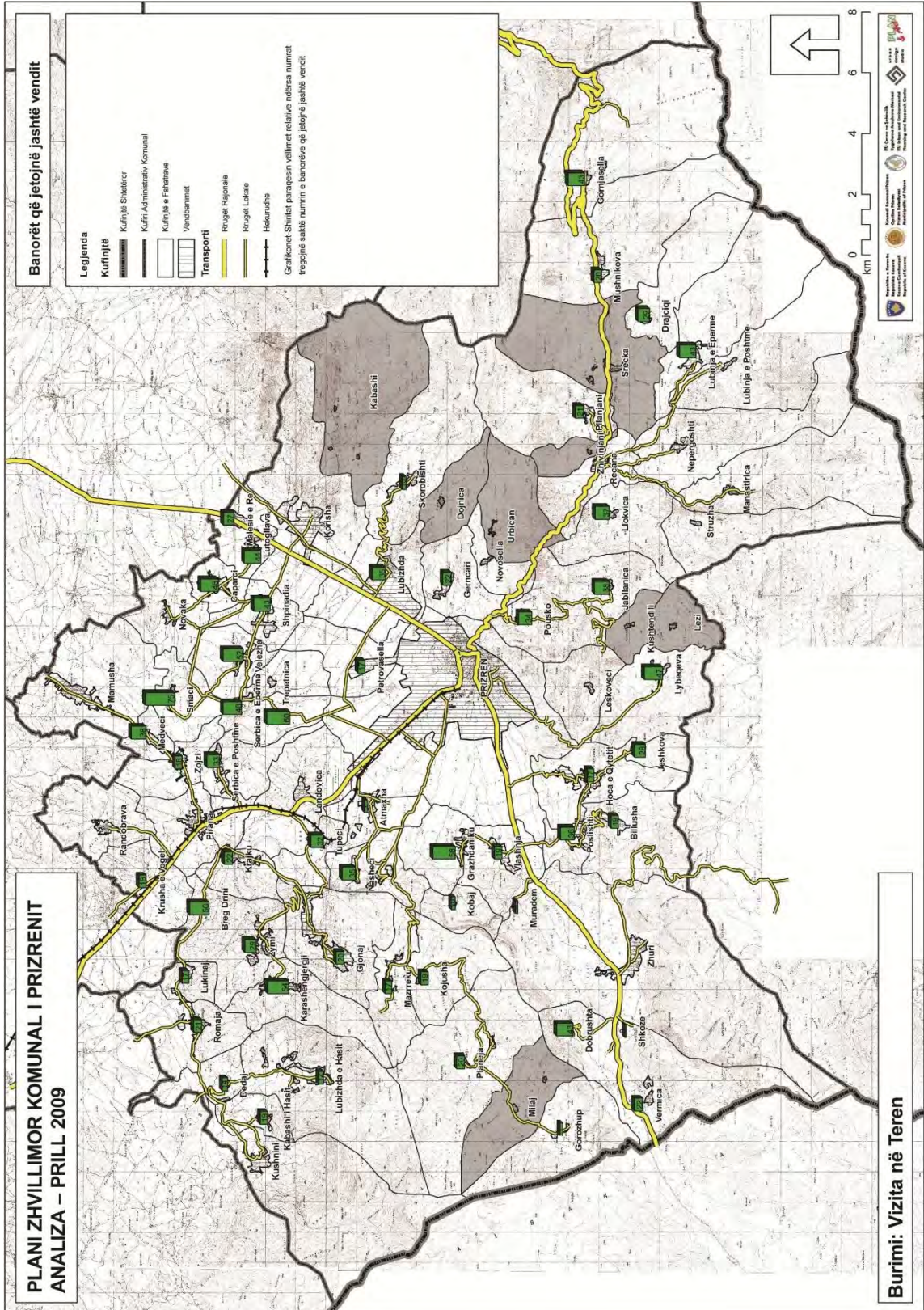
PZHKP 2025 Vizita ne teren, prill 2009



Hartat 1.23: Numri i banorëve në fshatrat e Komunës së Prizrenit



Harta 1.24: Densiteti i popullatës në fshatrat e Komunës së Prizrenit



Harta 1.25: Popullsia që jeton jashtë në bazë të fshatit

Ndarja e popullatës në bazë të moshës

Studimi i fundit për moshën në Kosovë është kryer nga United Nations Population Fund (UNFPS) në vitin 2003. Sipas këtij studimi, 33 % e popullatës në Kosovë janë në moshën 0-14 vjeç, 61 % i takojnë moshave 15-64 vjet dhe 6 % janë të moshuarit mbi 65 vjet. Dominimi i moshës së re e cila rezulton nga shkalla e lartë e natalitetit është një nga karakteristikat kryesore të Kosovës.

Studimi i fundit për grup moshat në Prizren daton nga regjistrimi i vitit 1991 nga e cila del se Prizreni ka karakteristika pak a shumë të ngjashme me ato të Kosovës. Megjithatë, në Prizren del se 36.9 % janë të moshës 0-14 vjet dhe 4.9 % mbi moshën 65 vjeçare (Tabela 1.23).

Tabela 1.23: Popullsia sipas grup moshës në Kosovë

Grup Moshë	Popullsia	%
0-14	65,948	36.9
15-64	104,109	58.3
65 dhe mbi	8,685	4.9
Totali	178,723	100.00

ESK, Regjistrimi i vitit 1991

Ndarja e popullatës në bazë të kombësisë

Te dhënat zyrtare të regjistrimeve tregojnë një rritje totale të popullatës Shqiptare prej 73.7% në vitin 1971 në 77.4% në 1981, dhe në 81.6% in 1991 (Tabela 1.24). Duke u bazuar të dhënave statistikore të Entit Statistikor të Kosovës bazuar vlerësimin të vitit 2007, Shqiptarët përbëjnë 92.0% të numrit total të banorëve të Kosovës. Grupet tjera etnike marrin pjesë me 8%.

Tabela 1.24: Popullsia sipas origjinës etnike në Kosovë, 1971-1991

Viti i regjistrimit të popullatës	Totali i popullatës		Origjina etnike					
			Shqiptar		Të tjerë			
		%	%	%	%	%	%	
1971	1,243,093	100.0	916,168	73.7	228,264	18.4	98,661	7.9
1981	1,584,440	100.0	1,226,736	77.4	209,796	13.2	147,906	9.3
1991	1,956,196	100.0	1,596,072	81.6	194,190	9.9	165,934	8.5

Statistikat e Përgjithshme të Kosovës, 2007

Shpërndarja e komuniteteve etnike tregon se Prizreni ka më së shumti Shqiptarë dhe Boshnjakë. (Tabela 1.25). Sa i përket Prizrenit, ai ka karakter shumë etnik. Fshatrat në jug janë kryesisht të banuar me Boshnjakët ndërsa në perëndim janë kryesisht Shqiptarët.

Në të gjitha regjionet pos Zhupës, Shqiptarët përbëjnë shumicën. Në komunën e Prizrenit jeton po ashtu edhe komuniteti Serb, Turk dhe ai Rom.

Tabela 1.25: Shumica etnike në fshatra

Regjioni	Fshati	Shumica etnike	Regjioni	Fshati	Shumica etnike
Prizren	Atmaxha	Shqiptar	Anadrini	Caparci	Shqiptar
	Gercari	Bosnian		Krusha e Vogel	Shqiptar
	Grazhdaniku	Shqiptar		Landovica	Shqiptar
	Jabllanica	Boshnjak		Mamusha	Turk
	Nasheci	Shqiptar		Medveci	Shqiptar
	Novosella	Boshnjak		Novaka	Sërb
	Petrovasella	Shqiptar		Pirana	Shqiptar
	Pousko	Boshnjak		Randobrava	Shqiptar
Urbican	N/P	Serbica e Eperme		Shqiptar	
Has	Breg Drini	Shqiptar		Serbica e Poshtme	Shqiptar
	Dedaj	Shqiptar		Shpinadia	Shqiptar
	Gjonaj	Shqiptar		Smaci	Shqiptar
	Gorozhup	Shqiptar		Trepetnica	Shqiptar
	Kabashi i Hasit	Shqiptar		Velezha	Shqiptar
	Karashengjergji	Shqiptar		Zozji	Shqiptar
	Kojusha	Shqiptar		Vërrini	Billusha
	Krajku	Shqiptar	Hoca e Qytetit		Shqiptar
	Kushnini	Shqiptar	Jeshkova		Shqiptar
	Lubizhda e Hasit	Shqiptar	Kushtendili		N/P
	Lukinaj	Shqiptar	Leskoveci		Shqiptar
	Mazrreku	Shqiptar	Lezi		N/P
	Milaj	N/P	Lybeqeve		Shqiptar
	Planeja	Shqiptar	Poslishti		Shqiptar
	Romaja	Shqiptar	Zhupa	Drajciqi	Boshnjak
	Tupeci	Shqiptar		Gornjasella	Boshnjak
Zymi	Shqiptar	Llokvica		Boshnjak	
Kabash	Dojnica	N/P		Lubinja e Eperme	Boshnjak
	Kabashi	N/P		Lubinja e Poshtme	Boshnjak
	Korisha	Shqiptar		Manastirica	Boshnjak
	Lubizhda	Shqiptar		Mushnikova	Shqiptar
	Lutogllava	Shqiptar		Nepergoshti	Boshnjak
	Malesie e Re	Shqiptar	Pllanjani	Boshnjak	
	Skorobishti	Shqiptar	Recana	Boshnjak	
Luma	Dobrushta	Shqiptar	Srecka	N/P	
	Kobaj	Shqiptar	Struzha	Shqiptar	
	Muradem	Shqiptar	Zhivinjani	N/P	
	Shkoze	Shqiptar	N/P: E pabanuar		
	Vermica	Shqiptar			
	Vlashnja	Shqiptar			
	Zhuri	Shqiptar			

Amvisëritë dhe shpërndarja e familjeve, madhësia mesatare e amvisërive

Sipas Profilit të Kosovës të vitit 2004, në Kosovë ka familje me më se 60 anëtarë. Numri mesatar i anëtareve të familjes në Kosovë është 6.5 në varësi nga regjioni. Me rritjen e standardit jetësor zvogëlohet vazhdimisht numri i anëtarëve të familjes. Duke marrë parasysh madhësinë mesatare të amvisërisë në Prizren, madhësia e amvisërive paraqet një mesatare prej 6.87% të vendbanimeve rurale të Prizrenit (Tabela 1.26 dhe 1.27; Harta 1.23). Pjesa më e lartë e amvisërive është në regjionin e Hasit dhe Anadrinisë, dhe pjesa më e ulët e amvisërive i takon regjionit të Zhupës.

Duke u bazuar në të dhënat e fundit të PZHKP 2025 vizita ne terren, ka treguar se shpërndarja e amvisërive në Prizren është me e madhe në regjionin e Hasit me 19.04% (2,377 amvisëri) dhe me e ultë në regjionin e Prizrenit me 8.53% (1,065 amvisëri). Në vendbanimet rurale të Prizrenit janë gjithsej 12.500 amvisëri (Tabela 1.26 dhe 1.28).

Duke pas parasysh shpërndarjen rajonale të amvisërive në Komunën e Prizrenit, nga totali i 8,177 familjeve të komunës së Prizrenit, regjioni i Anadrinisë merr pjesë me një pjesëmarrje të lartë të numrit të familjeve ku Anadrinia ka 1,950 familje, dhe regjioni i Vërrinit me 317 familje është një ndër rajonet më të ulëta për nga numri i familjeve (Tabela 1.26 dhe Tabela 1.29)

Sa i përket fshatit Zhur, të regjionit të Lumës, ka numrin më të lartë të familjeve në komunën e Prizrenit me 870 familje, ndërsa fshati Sërbica e Epërme në regjionin e Anadrinisë është në vendin e fundit me 17 familje (Tabela 1.29).

Tabela 1.26: Amvisëritë, numri i amvisërive dhe familjeve sipas regjioneve

Regjioni	Madhësia mesatare e amvisërive	Numri i amvisërive	Numri i familjeve
Prizren	6.44	1,065	820
Has	9.68	2,377	920
Kabash	5.57	1,600	1,580
Luma	7.33	1,872	1,110
Anadrini	8.84	2,323	1,950
Vërrini	6.00	1,188	317
Zhupa	4.22	2,060	1,480
Totali/Mesatarja	6.87	12,485	8,177

PZHKP 2025 Vizita ne teren, Prill 2009

Tabela 1.27: Madhësia mesatare e amvisërisë në fshatra

Regjioni	Fshati	Madhësia mesatare e amvisërisë	Regjioni	Fshati	Madhësia mesatare e amvisërisë	
Prizren	Atmaxha	5	Anadri ni	Caparci	7	
	Gercari	7		Krusha e Vogel	7	
	Grazhdaniku	10		Landovica	9	
	Jabllanica	5		Mamusha	10	
	Nasheci	10		Medveci	N/D	
	Novosella	8		Novaka	2	
	Petrovasella	8		Pirana	9	
	Pousko	5		Randobrava	10	
	Urbican	N/P		Serbica e Eperme	10	
Sub-average		6.44	Serbica e Poshtme	12		
Has	Breg Drini	10	Vërrini	Shpinadia	12	
	Dedaj	10		Smaci	N/D	
	Gjonaj	10		Trepetnica	10	
	Gorozhup	12		Velezha	6	
	Kabashi i Hasit	10		Zojzi	11	
	Karashengjergji	13		Sub-average		8.84
	Kojusha	15		Billusha	10	
	Krajku	10		Hoca e Qytetit	8	
	Kushnini	10		Jeshkova	N/D	
	Lubizhda e Hasit	10		Kushtendili	N/P	
	Lukinaj	10		Leskoveci	8	
	Mazrreku	10		Lezi	N/P	
	Milaj	N/P		Lybeqeva	9	
	Planeja	9		Poslishti	7	
	Romaja	10		Sub-average		6.00
	Tupeci	6		Drajciqi	5	
Zymi	N/D	Gornjasella	5			
Sub-average		9.68	Lokvica	N/D		
Kabash	Dojnica	N/P	Zhupa	Lubinja e Eperme	5	
	Kabashi	N/P		Lubinja e Poshtme	N/D	
	Korisha	10		Manastirica	N/D	
	Lubizhda	5		Mushnikova	5	
	Lutogllava	8		Nepergoshti	N/D	
	Malesie e Re	9		Pllanjani	5	
	Skorobishti	7		Recana	5	
	Sub-average			5.57	Srecka	N/P
Luma	Dobrushta	6	N/P: E pabanuar N/D: Nuk ka te dhena	Struzha	8	
	Kobaj	9		Zhivinjani	N/P	
	Muradem	5		Sub-average		4.22
	Shkoze	8		Overall Average		6.87
	Vermica	N/D				
	Vlashnja	9				
	Zhuri	7				
Sub-average		7.33				

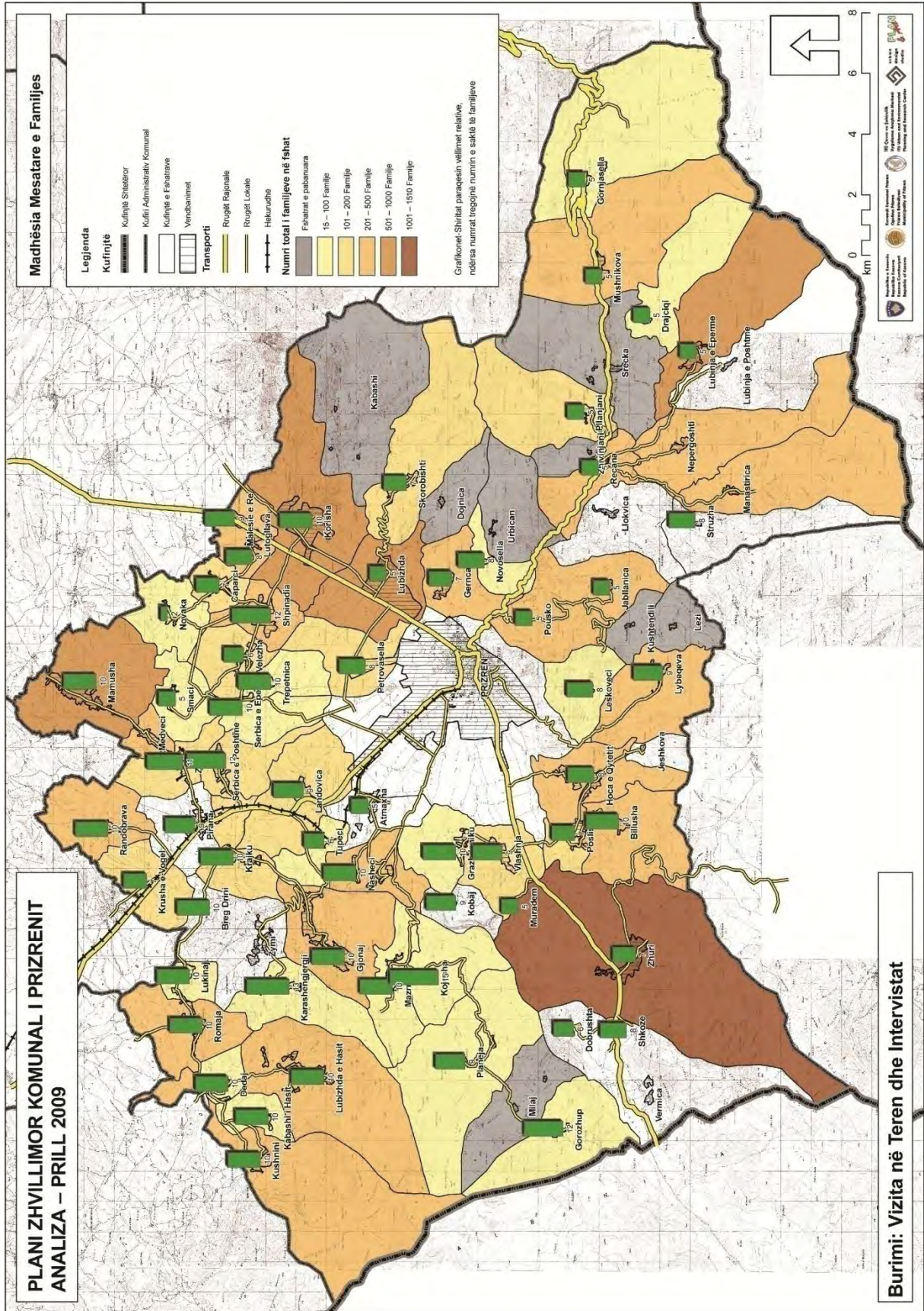
Tabela 1.28: Numri i amvisërive në fshatra

Regjioni	Fshati	Amvisëritë	%	Regjioni	Fshati	Amvisëritë	%	
Prizren	Atmaxha	N/D	N/D	Anadrini	Caparci	120	5.17	
	Gercari	250	23.47		Krusha e Vogel	175	7.53	
	Grazhdaniku	70	6.57		Landovica	125	5.38	
	Jabllanica	130	12.21		Mamusha	600	25.83	
	Nasheci	310	29.11		Medveci	250	10.76	
	Novosella	45	4.23		Novaka	75	3.23	
	Petrovasella	145	13.62		Pirana	N/D	N/D	
	Pousko	115	10.80		Randobrava	260	11.19	
	Urbican	N/P	N/P		Serbica e Eperme	17	0.73	
Sub-total		1065	100.00	Serbica e Poshtme	120	5.17		
Has	Breg Drini	80	3.37	Vërrini	Shpinadia	260	11.19	
	Dedaj	60	2.52		Smaci	73	3.14	
	Gjonaj	380	15.99		Trepetnica	15	0.65	
	Gorozhup	36	1.51		Velezha	115	4.95	
	Kabashi i Hasit	73	3.07		Zojzi	118	5.08	
	Karashengjergji	100	4.21		Sub-total		2323	100.00
	Kojusha	54	2.27		Billusha	220	18.52	
	Krajku	200	8.41		Hoca e Qytetit	500	42.09	
	Kushnini	210	8.83		Jeshkova	N/D	N/D	
	Lubizhda e Hasit	400	16.83		Kushtendili	N/P	N/P	
	Lukinaj	50	2.10		Leskoveci	50	4.21	
Mazrreku	100	4.21	Lezi	N/P	N/P			
Milaj	N/P	N/P	Lybeqeva	250	21.04			
Planeja	80	3.37	Poslishti	168	14.14			
Romaja	500	21.03	Sub-total		1188	100.00		
Tupeci	54	2.27	Zhupa	Dracijqi	70	3.40		
Zymi	N/D	N/D		Gornjasella	100	4.85		
Sub-total		2377		100.00	Llokvica	N/D	N/D	
Kabash	Dojnica	N/P		N/P	Lubinja e Eperme	550	26.70	
	Kabashi	N/P		N/P	Lubinja e Poshtme	N/D	N/D	
	Korisha	515		32.19	Manastirica	400	19.42	
	Lubizhda	700		43.75	Mushnikova	240	11.65	
	Lutogllava	80		5.00	Nepergoshti	250	12.14	
	Malesie e Re	135		8.44	Pllanjani	200	9.71	
	Skorobishti	170		10.63	Recana	250	12.14	
Sub-total		1600		100.00	Srecka	N/P	N/P	
Luma	Dobrushta	92	4.91	Struzha	N/D	N/D		
	Kobaj	N/D	N/D	Zhivinjani	N/P	N/P		
	Muradem	60	3.21	Sub-total		2060	100.00	
	Shkoze	90	4.81	Total		12485	-	
	Vermica	N/D	N/D	N/P: E pabanuar N/D: Nuk ka te dhena				
	Vlashnja	180	9.62					
	Zhuri	1450	77.46					
Sub-total		1872	100.00					

Tabela 1.29: Numri i familjeve në fshatra

Regjioni	Fshati	Familjet		Regjioni	Fshati	Familjet		
			%				%	
Prizren	Atmaxha	250	30.49	Anadrini	Caparci	110	5.31	
	Gerncari	250	30.49		Krusha e Vogel	N/D	N/D	
	Grazhdaniku	N/D	N/D		Landovica	110	5.31	
	Jabllanica	80	9.76		Mamusha	600	28.99	
	Nasheci	N/D	N/D		Medveci	180	8.70	
	Novosella	50	6.10		Novaka	N/D	N/D	
	Petrovasella	90	10.98		Pirana	300	14.49	
	Pousko	100	12.20		Randobrava	200	9.66	
	Urbican	N/P	N/P		Serbica e Eperme	N/D	N/D	
Sub-total		820	100.00	Serbica e Poshtme	N/D	N/D		
Has	Breg Drini	50	3.95	Shpinadia	120	5.80		
	Dedaj	60	4.74	Smaci	N/D	N/D		
	Gjonaj	N/D	N/D	Trepetnica	N/D	N/D		
	Gorozhup	N/D	N/D	Velezha	N/D	N/D		
	Kabashi i Hasit	N/D	N/D	Zozji	450	21.74		
	Karashengjergji	N/D	N/D	Sub-total		2070	100.00	
	Kojusha	150	11.85	Billusha	N/D	N/D		
	Krajku	160	12.64	Hoca e Qytetit	N/D	N/D		
	Kushnini	N/D	N/D	Jeshkova	N/D	N/D		
	Lubizhda e Hasit	296	23.38	Kushtendili	N/P	N/P		
	Lukinaj	50	3.95	Leskoveci	17	5.36		
	Mazrreku	110	8.69	Lezi	N/P	N/P		
	Milaj	N/P	N/P	Lybeqeva	300	94.64		
	Planeja	80	6.32	Poslishti	N/D	N/D		
	Romaja	260	20.54	Sub-total		317	100.00	
Tupeci	50	3.95	Drajciqi	N/D	N/D			
Zymi	N/D	N/D	Gornjasella	80	5.41			
Sub-total		1266	100.00	Llokvica	N/D	N/D		
Kabash	Dojnica	N/P	N/P	Lubinja e Eperme	600	40.54		
	Kabashi	N/P	N/P	Lubinja e Poshtme	N/D	N/D		
	Korisha	515	32.59	Manastirica	N/D	N/D		
	Lubizhda	760	48.10	Mushnikova	240	16.22		
	Lutogllava	N/D	N/D	Nepergoshti	N/D	N/D		
	Malesie e Re	135	8.54	Pllanjani	250	16.89		
	Skorobishti	170	10.76	Recana	280	18.92		
Sub-total		1580	100.00	Srecka	N/P	N/P		
Luma	Dobrushta	40	3.60	Struzha	30	2.03		
	Kobaj	140	12.61	Zhivinjani	N/P	N/P		
	Muradem	60	5.41	Sub-total		1480	100.00	
	Shkoze	N/D	N/D	Total		8177	-	
	Vermica	N/D	N/D					
Vlashnja	N/D	N/D						
Zhuri	870	78.38						
Sub-total		1110	100.00					

N/P: E pabanuar
N/D: Nuk ka te dhena



Harta 1.26: Numri i përgjithshëm i amvisërive në fshatrat e Komunës së Prizrenit

Migrimi

Të dhënat për lëvizjet migruese brenda komunës së Prizrenit janë marrë nga studimi në teren të PZHKP 2025 të realizuar në rajonet rurale të komunës së Prizrenit. Sipas të dhënave të anketimit, migrimi në Prizren është në një drejtim – jashtë Prizrenit, gati në të gjitha fshatrat e komunës.

Në bazë të intervistave del se ka pasur kryesisht tre migrime të mëdha në vitet: 1950'ta, 1970'ta dhe 1990'ta. Fillimi i viteve 50'ta mund t'i përgjigjet rihvillimit global dhe periudhës së industrializimit pas luftës së dytë botërore. Prizreni ka qenë i ndikuar në aspektin shoqërorë gjatë këtyre viteve me një migrim të përgjithshëm jashtë saj. Rrjedhja tjetër e migrimit të popullatës është e lidhur edhe me industrializimin, veçanërisht për shkak të fluksit të madh të në Gjermani gjatë viteve 1970. Ky migrim është përshpejtuar në vitet 1990 kur përkeqësohet situata politike në Kosovë.

Duke u bazuar rezultateve të analizave të anketimit të bëra në regjionet e komunës së Prizrenit mund të vërehet se: rajonet e Prizrenit rural, gjegjësisht 9 fshatra përreth qytetit të Prizrenit, shihet një trend i vazhdueshëm i migrimit jashtë Komunës. Vetëm Petrovasella ka një migrim të dyanshëm. Periudha e migrimit përfshin të tri periudhat e lartcekura, dhe kjo vazhdon sot e kësaj dite.

Të gjitha fshatrat e intervistuar të regjionit të Hasit tregojnë migrim jashtë Prizrenit. Shumica e fshatrave janë ndikuar nga migrimi i dytë i viteve të 1970-ta dhe i tretë i viteve 1990-ta. Migrimi ende vazhdon përpos në fshatin Kushnin.

Ne regjionin e Kabashit, Korisha, Lubizhda dhe Skorobishti kanë një migrim të jashtëm, me karakteristikë të përbashkët për migrimin e vitit 1970 ndërsa Lubizhda ka pasur migrim në vitin 1950 dhe Skorobishti në vitin 1990. Migrimi nuk vërehet tani në fshatin Korishë, gjë që nuk mund të thuhet për dy fshatrat tjerë. Lutogllava dhe Malësia e Re nuk janë ndikuar nga periudhat e migrimit.

Migrimi vërehet në të gjitha fshatrat e Lumës. Ku fluksi i migriimeve nga ky regjion ishte gjatë viteve 1970 dhe 1990, dhe ai vazhdon në fshatrat tjera pos në fshatin Shkozë. Regjioni i Anadrinisë është i ngjashëm në aspektin e migrimit duke përjashtuar fshatin Piranë ku nuk vërehet migrimi. Të tri periudhat e fluksit të migrimit janë të pranishëm në këtë regjion, por ndryshe nga të tjerët, në fshatrat Landovicë, Mamusha, Novakë dhe Piranë nuk ka vazhdim të migrimit për momentin.

Fshatrat e regjionit të Vërrinit tregojnë migrim jashtë Prizrenit pos fshatit Jeshkovë ku ka migrim të brendshëm. Migrimi i jashtëm në këtë regjion ka filluar gjatë viteve 1990'ta, ku edhe aktualisht vazhdon. Vetëm në fshatin Hoçë e Qytetit migrimi ka filluar gjatë viteve 2000.

Së fundit, regjioni i Zhupës ka migrim jashtë pos fshatit Mushnikovë. Migrimi ka filluar në vitet 1990 dhe ende vazhdon.

Profili i punësimit

Ky seksion ka të bëjë me profilin e punësimit në Komunën e Prizrenit kryesisht në bazë të statusit të punësimit dhe papunësisë.

Punësimi

Të dhënat e fundit lidhur me punësimin në Kosovë datojnë nga viti 2008. 26,5 % e popullatës në moshë pune është e punësuar, kurse 20,4 % është e papunë. Shkalla e papunësisë (përqindja e të papunësuarve në fuqi punëtore) është 43,6%. (Kosova në Shifra, 2008)

Në komunën e Prizrenit, sipas të dhënave të përafërta të ofruara nga Qendra për Punësim (Profili Komunal i Prizrenit, 2007), 21.271 banorë janë të punësuar; 20.40% (4.341) të punësuar në sektorin shoqëror dhe 22.50% (4.787) punëtorë të punësuar në sektorin publik. Përveç kësaj në bujqësi janë të angazhuar rreth 12,000 persona. Profili Komunal i Prizrenit (2007) thekson se numri i të punësuarve është më i lartë për shkak të punëve sezonale të shitësve ambulant, punëtorëve të ndërtimtarisë, zejtarëve etj. Kjo nënkupton se ekziston fenomeni i punësimit të përkohshëm dhe ilegal.

Sa i përket të dhënave mbi punësimin në sektorin e industrisë nga vizita në terren PZHKP 2025 të muajit mars dhe prill 2009, del se në 8 fshatrat e Prizrenit ka 300 punonjës industrial ndërsa në 40 fshatra ka 970 punonjës të sektorit publik (Tabela 1.30 dhe 1.31, Harta 1.27 dhe 1.28).

Tabela 1.30: Punësimi në industri dhe shërbime publike sipas regjioneve

Regjioni	Punësimi në industri		Punësimi në shërbime publike	
	Numri i punëtorëve	%	Numri i punëtorëve	%
Prizren	0	0.0	146	15.1
Has	0	0.0	89	9.2
Kabash	75	25.0	402	41.4
Luma	15	5.0	71	7.3
Anadrini	190	63.3	124	12.8
Vërrini	0	0.0	65	6.7
Zhupa	20	6.7	73	7.5
Total	300	100.0	970	100.0

Regjioni i Anadrinisë prin me numër më të lartë të punonjësve industrial me 190 punonjësit e cila është e barabartë me 63.33% (Tabela 1.31). Punonjësit tjerë në sektorin industrial janë të shpërndarë në regjionin e Kabashit, Zhupës dhe regjionit të Lumës. Sa i përket punësimit në sektorin publik në mesin e regjioneve rurale, prin regjioni i Kabashit me 402 punëtor apo

41.44% (Tabela 1.32). Pas Kabashit vjen regjioni i Prizrenit, Anadrinisë, Hasit, Zhupës, Lumës dhe regjioni i Vërrinit.

Tabela 1.31: Punësimi në industri sipas fshatrave

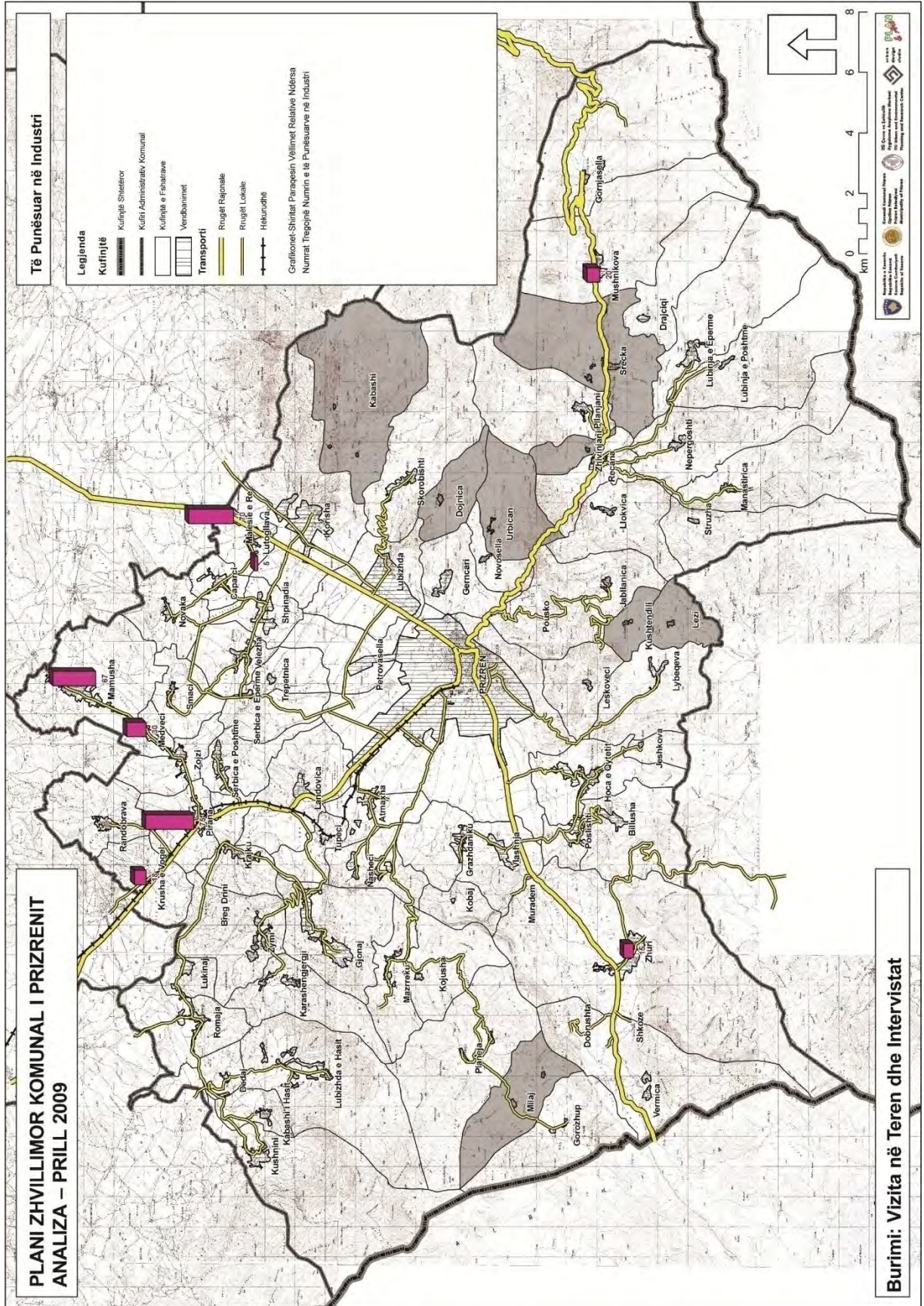
Regjioni	Fshati	Punësimi në industri		Regjioni	Fshati	Punësimi në industri	
			%				%
Prizren	Atmaxha	0	0.00	Anadri ni	Caparci	0	0.00
	Gerncari	0	0.00		Krusha e Vogel	18	9.47
	Grazhdaniku	0	0.00		Landovica	0	0.00
	Jabllanica	0	0.00		Mamusha	67	35.26
	Nasheci	0	0.00		Medveci	30	15.79
	Novosella	0	0.00		Novaka	0	0.00
	Petrovasella	0	0.00		Pirana	75	39.47
	Pousko	0	0.00		Randobrava	0	0.00
	Urbican	N/P	0.00		Serbica e Eperme	0	0.00
Sub-total		0	0.00	Serbica e Poshtme	0	0.00	
Has	Breg Drini	0	0.00	Shpinadia	0	0.00	
	Dedaj	0	0.00	Smaci	0	0.00	
	Gjonaj	0	0.00	Trepetnica	0	0.00	
	Gorozhup	0	0.00	Velezha	0	0.00	
	Kabashi i Hasit	0	0.00	Zojzi	0	0.00	
	Karashengjergji	0	0.00	Sub-total		190	100.00
	Kojusha	0	0.00	Billusha	0	0.00	
	Krajku	0	0.00	Hoca e Qytetit	0	0.00	
	Kushnini	0	0.00	Jeshkova	0	0.00	
	Lubizhda e Hasit	0	0.00	Kushtendili	N/P	N/P	
	Lukinaj	0	0.00	Leskoveci	0	0.00	
	Mazrreku	0	0.00	Lezi	N/P	N/P	
	Milaj	N/P	N/P	Lybeqeve	0	0.00	
	Planeja	0	0.00	Poslishti	N/D	N/D	
	Romaja	0	0.00	Sub-total		0	100.00
Tupeci	0	0.00	Drajciqi	0	0.00		
Zymi	0	0.00	Gornjasella	0	0.00		
Sub-total		0	100.00	Lokvica	0	0.00	
Kabash	Dojnica	N/P	N/P	Zhupa	Lubinja e Eperme	0	
	Kabashi	N/P	N/P		Lubinja e Poshtme	0	0.00
	Korisha	N/D	N/D		Manastirica	0	0.00
	Lubizhda	N/D	N/D		Mushnikova	20	100.00
	Lutogllava	5	6.67		Nepergoshti	0	0.00
	Malesie e Re	70	93.33		Pllanjani	0	0.00
	Skorobishti	0	0.00		Recana	0	0.00
Sub-total		75	100.00	Srecka	N/P	N/P	
Luma	Dobrushta	0	0.00	Struzha	0	0.00	
	Kobaj	0	0.00	Zhivinjani	N/P	N/P	
	Muradem	0	0.00	Sub-total		20	100.00
	Shkoze	0	0.00	Total		300	-
	Vermica	0	0.00				
	Vlashnja	N/D	N/D				
Zhuri	15	100.00					
Sub-total		15	100.00				

Tabela 1.32: Punësimi në shërbime publike sipas fshatrave

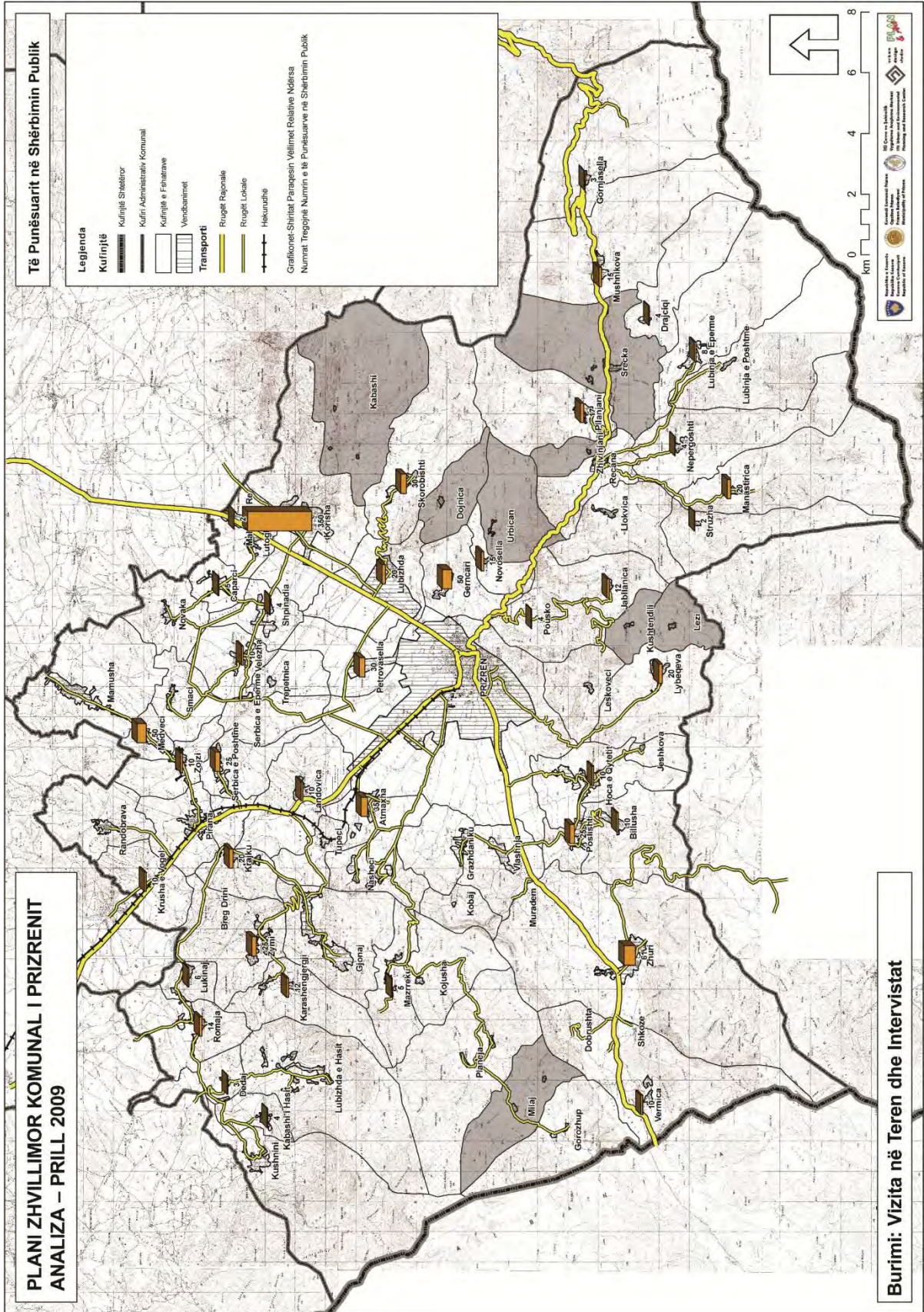
Regjioni	Fshati	Punësimi në shërbime publike		Regjioni	Fshati	Punësimi në shërbime publike	
			%				%
Prizren	Atmaxha	35	23.97	Anadri ni	Caparci	5	4.03
	Gerncari	50	34.25		Krusha e Vogel	10	8.06
	Grazhdaniku	0	0.00		Landovica	10	8.06
	Jabllanica	12	8.22		Mamusha	0	0.00
	Nasheci	0	0.00		Medveci	50	40.32
	Novosella	15	10.27		Novaka	0	0.00
	Petrovasella	30	20.55		Pirana	0	0.00
	Pousko	4	2.74		Randobrava	0	0.00
	Urbican	N/P	N/D		Serbica e Eperme	0	0.00
Sub-total		146	100.00	Serbica e Poshtme	25	20.16	
Has	Breg Drini	0	0.00	Shpinadia	4	3.23	
	Dedaj	3	3.37	Smaci	0	0.00	
	Gjonaj	0	0.00	Trepetnica	0	0.00	
	Gorozhup	0	0.00	Velezha	10	8.06	
	Kabashi i Hasit	4	4.49	Zojzi	10	8.06	
	Karashengjergji	12	13.48	Sub-total	124	100.00	
	Kojusha	0	0.00	Billusha	10	15.38	
	Krajku	20	22.47	Hoca e Qytetit	10	15.38	
	Kushnini	0	0.00	Jeshkova	0	0.00	
	Lubizhda e Hasit	0	0.00	Kushtendili	N/P	N/P	
	Lukinaj	6	6.74	Leskoveci	0	0.00	
	Mazrreku	5	5.62	Lezi	N/P	N/P	
	Milaj	N/P	N/P	Lybeqeve	20	30.77	
	Planeja	0	0.00	Poslishti	25	38.46	
	Romaja	14	15.73	Sub-total	65	100.00	
Tupeci	0	0.00	Drajciqi	4	5.48		
Zymi	25	28.09	Gornjasella	3	4.11		
Sub-total	89	100.00	Llokvica	0	0.00		
Kabash	Dojnica	N/P	N/P	Lubinja e Eperme	8	10.96	
	Kabashi	N/P	N/P	Lubinja e Poshtme	0	0.00	
	Korisha	350	87.06	Manastirica	20	27.40	
	Lubizhda	20	4.98	Mushnikova	15	20.55	
	Lutogllava	0	0.00	Nepergoshti	4	5.48	
	Malesie e Re	2	0.50	Pllanjani	17	23.29	
	Skorobishti	30	7.46	Recana	0	0.00	
Sub-total	402	100.00	Srecka	N/P	N/P		
Luma	Dobrushta	0	0.00	Struzha	2	2.74	
	Kobaj	0	0.00	Zhivinjani	N/P	N/P	
	Muradem	0	0.00	Sub-total	73	100.00	
	Shkoze	0	0.00	Total	970	-	
	Vermica	10	14.08				
	Vlashnja	0	0.00				
Zhuri	61	85.92					
Sub-total	71	100.00					

N/P: Nuk ka banorë

PZHKP 2025 Vizita ne teren, Prill 2009



Harta 1.27. Punësimi industrial

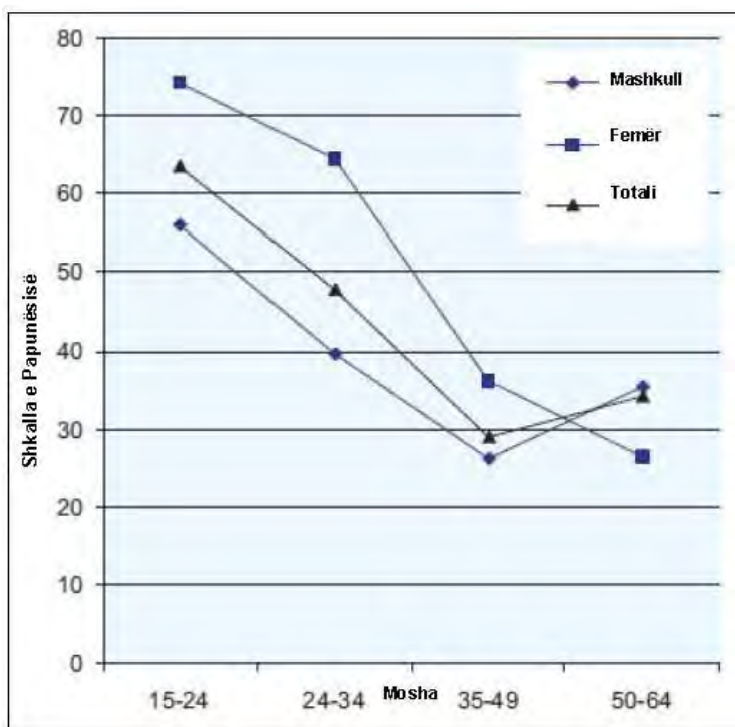


Harta 1.28. Punësimi publik

Papunësia

Sipas World Fact Book të publikuar nga CIA, Kosova zë vendin e 187 nga 200 shtete të botës sa i përket papunësisë. Pas viteve të nëntëdhjeta numri i të papunëve është rritur ndjeshëm për shkak të përjashtimeve të dhunshme të punëtorëve shqiptar si rezultat i zhvillimeve politike të asaj kohe në Kosovë.

Niveli i lartë i papunësisë rezulton kryesisht për shkak të numrit të madh të të rinjve në tregun e punës në Kosovë si dhe nga grupmosha e shumicës së të papunëve (16-24 vjec). Sipas Raportit për Zhvillim Njerëzor të Kosovës (2004), ata përfaqësojnë 63% të numrit total të papunëve (Figura 1.18).



Raporti për Zhvillim Njerëzor, Kosova, 2004

Figura 1.18: Papunësia sipas gjinisë dhe moshës, 2004

Të dhënat e fundit të Qendrës Rajonale të Punësimit (2009) theksojnë numrin e lartë të papunëve në Prizren ashtu sikur edhe në Kosovë (Tabela 1.32). Grupmosha prej 25-39 vjet përbën rreth 40 % të numrit total të papunëve. Të dy gjinitë kanë numër të madh të papunëve.

Tabela 1.33: Papunësia e regjistruar sipas gjinisë në Prizren

Grup moshë	Meshkuj	Femra	Totali
15-24	3,630	4,465	8,095
25-39	5,464	6,741	12,205
40-54	3,498	3,478	6,976
55 dhe më të vjetër	1,534	1,766	3,300
Total	14,126	16,450	30,576

Qendra Rajonale e Punësimit Prizren, 2009

Shpërndarja e kualifikimeve të të papunësuarve në Prizren tregon se 71% e të papunëve janë të pakualifikuar (Tabela 1.33). Të papunët e kualifikuar dhe ata me shkollë të mesme përbëjnë afro 25% të totalit prej 30,576 personave. Në përgjithësi meshkujt janë më shumë në numër në krahasim me femrat duke e pasur parasysh kualifikimin.

Tabela 1.34: Kualifikimi i të papunëve sipas gjinisë dhe kualifikimit në Prizren

Kualifikimi	Meshkuj	Femra	Totali
Të pakualifikuar	8,424	13,481	21,905
Gjysmë të kualifikuar	681	331	1,012
Të kualifikuar	1,914	390	2,304
Shkolla e mesmi	2,881	2,140	5,021
Shkolla e lartë	94	49	143
Universiteti	132	59	191
Total	14,126	16,450	30,576

Qendra Rajonale e Punësimit Prizren, 2009

Infrastruktura Sociale

Ky seksion analizon situatën e shërbimeve shëndetësore, arsimore, sociale, kulturore dhe të sportit në Komunën e Prizrenit.

Shërbimet shëndetësore

Në Kosovë numri i përgjithshëm i punëtorëve shëndetësor ishte 14,114. Prej nga 2,474 janë mjek, 7.929 infermierë dhe 3.711 të tjerë sipas vitit 2004. Niveli shëndetësor i popullsisë dhe niveli i shërbimit shëndetësor në Kosovë nuk është i kënaqshëm duke pasur parasysh numrin e mjekëve, prej 35 mjekëve për 10.000 banorë (Profili i Kosovës, 2004).

Shërbimet shëndetësore publike në Kosovë kryhen në tri nivele: në shërbimin parësor, shërbimin dytësor dhe në shërbimin terciar. Shërbimi terciar: këto shërbime ofrohen në Qendrën Klinike Universitare, në të cilën gravitojnë për shërbim terciar e tërë popullata e Kosovës. Shërbimi dytësor: kryhet kryesisht në pesë spitale rajonale dhe dy spitale të tjera, në Vushtrri dhe në Ferizaj. Shërbimi parësor: ky shërbim kryhet në qendrat kryesore të mjekësisë familjare dhe në ambulanta. Në Kosovë ka gjithsej 26 qendra kryesore të

mjekësisë familjare, 122 qendra të mjekësisë familjare dhe 240 ambulanta, dhe këtë shërbimi e kryejnë 1,662 mjek.

Sipas Profilit Komunal të Prizrenit (2007) në komunën e Prizrenit janë gjithsej 13 Qendra të Mjekësisë Familjare: 1 qendër kryesore e mjekësisë familjare dhe 3 qendra të mjekësisë familjare funksionojnë në Prizren dhe 9 qendra të mjekësisë familjare të cilat japin shërbime në vendbanime rurale. Shumica e fshatrave nuk kanë objekte shëndetësore. Numri i të punësuarve në shëndetësinë primare të komunës së Prizrenit është 483 (127 mjekë, 278 infermierë dhe 78 të tjerë stafi administrativ dhe teknik). Ekziston nevoja e madhe për më shumë mjekë por pranimi i punëtorëve të rinj është i kufizuar.

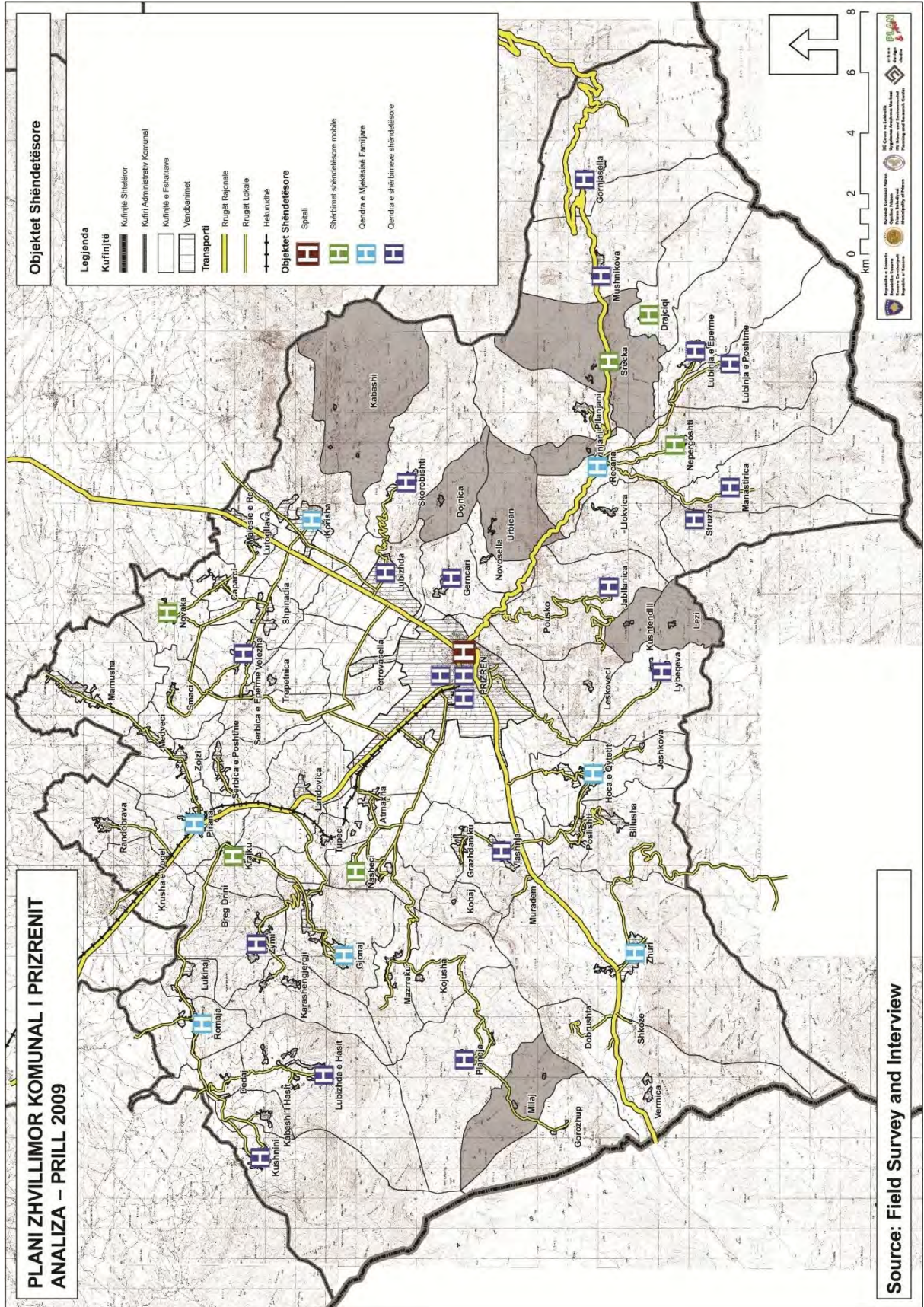
Sipas PZHKP 2025 Vizita në Terren e kryer në mars dhe prill 2009, të dhënat e fundit kanë treguar se në Prizren janë 3 Qendra të Mjekësisë Familjare dhe një Spital në qytetin e Prizrenit ku ka edhe 17 Qendra Shëndetësore (ambulanta), 8 Qendra të Mjekësisë Familjare dhe 6 shërbime shëndetësore lëvizëse-mobile për pjesët rurale të Komunës. (Tabela 1.35, Harta 1.26). Qendra Shëndetësore (ambulanta), janë në lindje dhe juglindje të Komunës. Në 37 fshatra nuk ka objekte shëndetësore. Në fshatra, shërbimet shëndetësore ofrohen një herë në javë, dy herë në javë apo gjatë të gjitha ditëve të punës.

Tabela 1.35: Numri i objekteve shëndetësore sipas regjioneve

109

Qendra Regjioni	Spitale	Qendra familjare të shëndetësisë	Ambulanta	Shërbime mobile të shëndetësisë	Totali
PRIZREN	1	3	0	0	4
Prizren	0	0	2	1	3
Has	0	2	3	1	6
Kabash	0	1	2	0	3
Luma	0	1	1	0	2
Anadrini	0	1	1	1	3
Vërrini	0	1	1	0	2
Zhupa	0	1	6	2	9
Total	1	10	16	5	32

PZHKP, 2009



Harta 1.29. Shpërndarja e objekteve shëndetësore

Shërbimet arsimore

Duke pasur parasysh faktin se gjysma e popullatës së Kosovës është nën moshën 25 vjeçare, arritja arsimore është një aspekt i rëndësishëm i zhvillimit njerëzor. Mungesa e të dhënave të azhurnuara zyrtare (duke përfshirë grupmoshat) e vështirëson matjen e efikasitetit të shërbimeve arsimore.

Sipas PZHKP 2025 Vizita në Terren e kryer në mars dhe prill 2009, shpërndarja gjeografike e institucioneve parashkollor, shkollave fillore dhe objekteve të shkollave të mesme në pjesën rurale të Komunës së Prizrenit tregon se shumica e fshatrave brenda kufijve të tyre kanë një shkollë fillore (Harta 1.30). Mirëpo sipas të dhënave të Drejtorisë Komunale të Arsimit të vitit 2009, në komunën e Prizrenit ka 12 shkolla të mesme ku 6 nga to gjenden në vendet rurale. Edhe Mamusha ka shkollën e vet të mesme por ajo nuk është e regjistruar në listën e Drejtorisë Komunale për Arsim sepse Mamusha është shndërruar në Komunë. Sa i përket regjioneve rurale, përqendrimi i shkollave në pjesën veriore të komunës tregon se sidomos fshatrat juglindore nuk kanë qasje të duhur ndaj shkollave të mesme. Përveç kësaj, objektet parashkollorë gjenden kryesisht në pjesën rurale veriore të Prizrenit dhe ato nuk mjaftojnë për nivelin e komunës.

Vlerësimi i përgjithshëm i numrit të objekteve arsimore dhe numrit të nxënësve tregojnë se Hasi dhe Anadrini janë regjione më të avancuara në krahasim me regjionet tjera në aspektin e numrit të objekteve shkollorë dhe numrit të nxënësve (Tabela 1.36).

Tabela 1.36: Numri i objekteve arsimore dhe nxënësve sipas regjioneve

Regjioni	Qerdhe		Shkollë fillore			Shkollë e mesme			Universitet	
	Numri i objekteve	Nxenes të regjistruar	Numri i objekteve	Nxenes të regjistruar	Nxenes të regjistruar në fshatra	Numri i objekteve	Nxenes të regjistruar	Nxenes të regjistruar në fshatra	Numri i objekteve	Nxenes të regjistruar në fshatra
PRIZREN	1		13	15,884		6	7,194		3	
Prizren	0	0	7	1,270	765	0	0	181	0	50
Hasi	0	0	14	3,990	4,668	3	351	538	0	116
Kabashi	4	163	4	1,779	1,876	0	0	210	0	70
Luma	0	0	6	1,982	2,400	1	58	404	0	36
Anadrini	6	260	12	2,290	3,286	2	66	544	0	92
Vërrini	1	45	6	1,437	1,551	0	0	173	0	36
Zhupa	4	91	10	1,626	1,537	1	42	368	0	88
Totali	16	559	72	30,258	16,083	13	7,711	2,418	3	488

*Komuna e Prizrenit, Drejtorija e Arsimit, 2009
PZHKP, 2009

Çerdhet

Profili Komunal i Prizrenit (2007) tregon se në komunën e Prizrenit funksionon vetëm një çerdhe e fëmijëve ku janë të pranishëm 254 fëmijë të grupmoshave prej 9 muaj deri 5 vjet. Sipas hulumtimit në teren të PZHKP ka konstatuar se ka gjithashtu edhe 15 çerdhe tjera të menaxhuara nga OJQ-të dhe individët tjerë si në qytetin e Prizrenit po ashtu edhe në vendbanimet rurale. Kushtet në këto çerdhe nuk janë të mira dhe ato nuk janë pjesë e sistemit të rregullt arsimor. Shumica e tyre nuk janë të licencuar dhe nuk kontrollohen nga sistemi arsimor.

Arsimi parashkollor dhe ai fillor

Profili Komunal i Prizrenit (2007) tregon se në komunën e Prizrenit veprojnë 40 shkolla fillore amë dhe 33 paralele të ndara. Nevojat janë të mëdha për arsimin parashkollor por kjo kufizohet për shkak të mungesës së hapësirës.

Sipas PZHKP 2025 vizita në terren ka treguar se regjioni i Kabashit, Anadrinisë, Vërrinit dhe regjionit të Zhupës kanë në total 559 nxënës parashkollor (Tabela 1.37, Harta 1.31). Regjioni me numër më të lartë të nxënësve parashkollor është regjioni i Anadrinisë ku prin me një pjesëmarrje 46.51%.

Tabela 1.37: Nxënësit parashkollor sipas regjioneve

Qendra/Regjioni	Nxënësit parashkollor	
	Numri i nxënësve	%
Prizreni	0	0.00
Hasi	0	0.00
Kabashi	163	29.16
Luma	0	0.00
Anadrini	260	46.51
Vërrini	45	8.05
Zhupa	91	16.28
Totali	559	100.00

PZHKP 2025 Vizita ne teren, Prill 2009

Sipas të dhënave nga Komuna e Prizrenit, shpërndarja e nxënësve të regjistruar të arsimit fillor tregon një pozitë paralele me numrin e nxënësve që jetojnë në fshatra. (Tabela 1.38). Qyteti i Prizrenit ka 15,884 nxënës të regjistruar që paraqesin gjysmën e numrit total në Komunë. Sa i përket regjioneve rurale regjioni i Hasit prin në numrin e nxënësve ndërsa regjioni i Prizrenit ka një numër të ulët të nxënësve (Harta 1.32).

Shpërndarja e nxënësve të shkollave fillore në fshatra është pak a shumë homogjene në bazë të regjioneve gjeografike (Tabela 1.39). Numri më i madh është në regjionin e Hasit ndërsa pjesa rurale e Prizrenit ka vetëm 765 nxënës të shkollave fillore sepse ka nga nxënës

të këtij regjioni që shkojnë në shkollat e qytetit të Prizrenit. Numri i nxënësve të shkollave në regjionin e Kabashit, Vërrinit dhe Zhupës është pak a shumë i njëjtë.

Tabela 1.38: Nxënësit e regjistruar në arsimin fillor sipas regjioneve

Qendra/Regjioni	Nxënësit e regjistruar në arsimin fillor	
	Numri i nxënësve	%
PRIZREN	15,884	52.50
Prizren	1,270	4.20
Has	3,990	13.19
Kabash	1,779	5.88
Luma	1,982	6.55
Anadrini	2,290	7.57
Vërrini	1,437	4.75
Zhupa	1,626	5.37
Totali	30,258	100.00

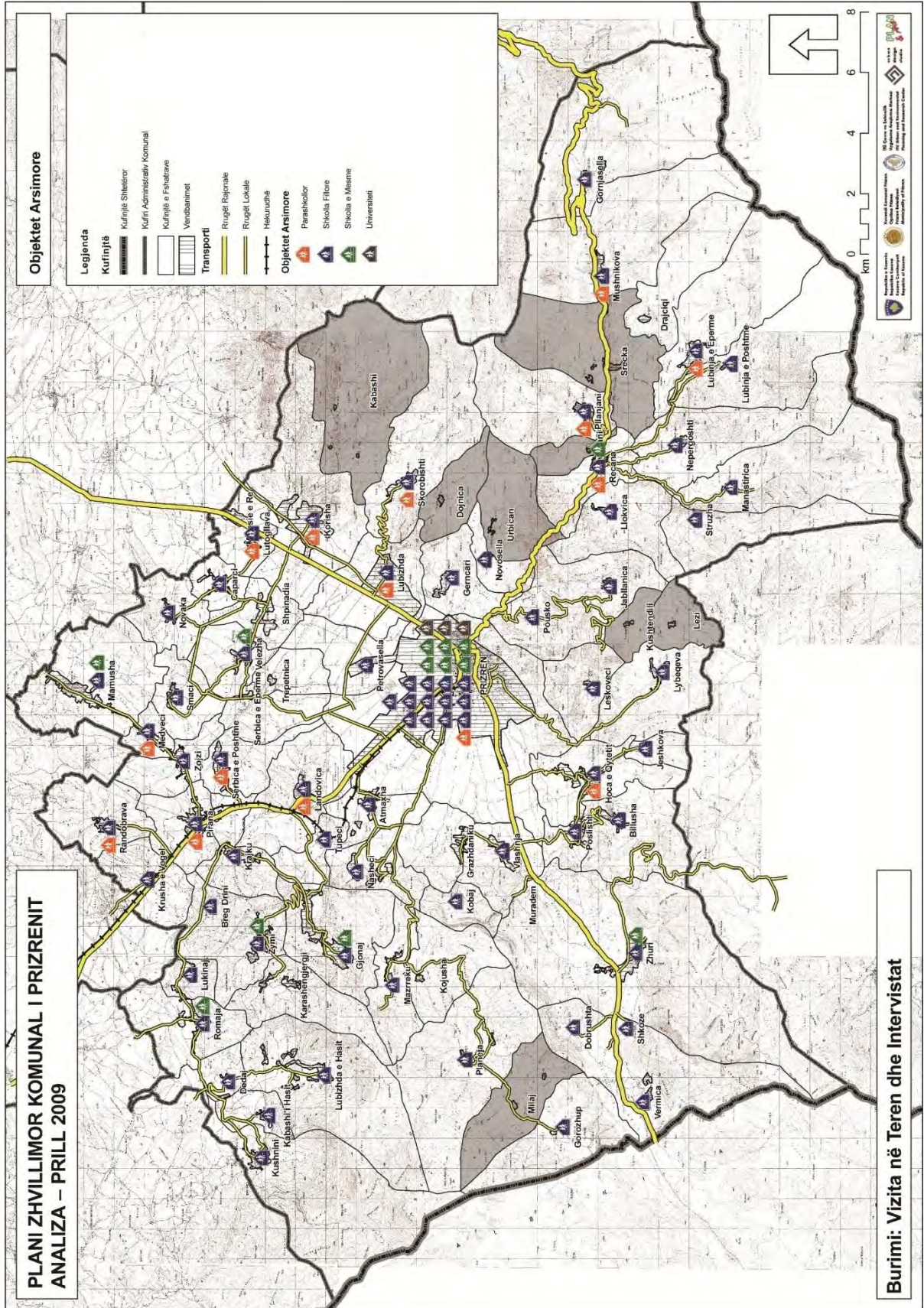
Komuna e Prizrenit, Drejtoria e Arsimit, 2009

Tabela 1.39: Nxënësit e shkollave fillore sipas regjioneve

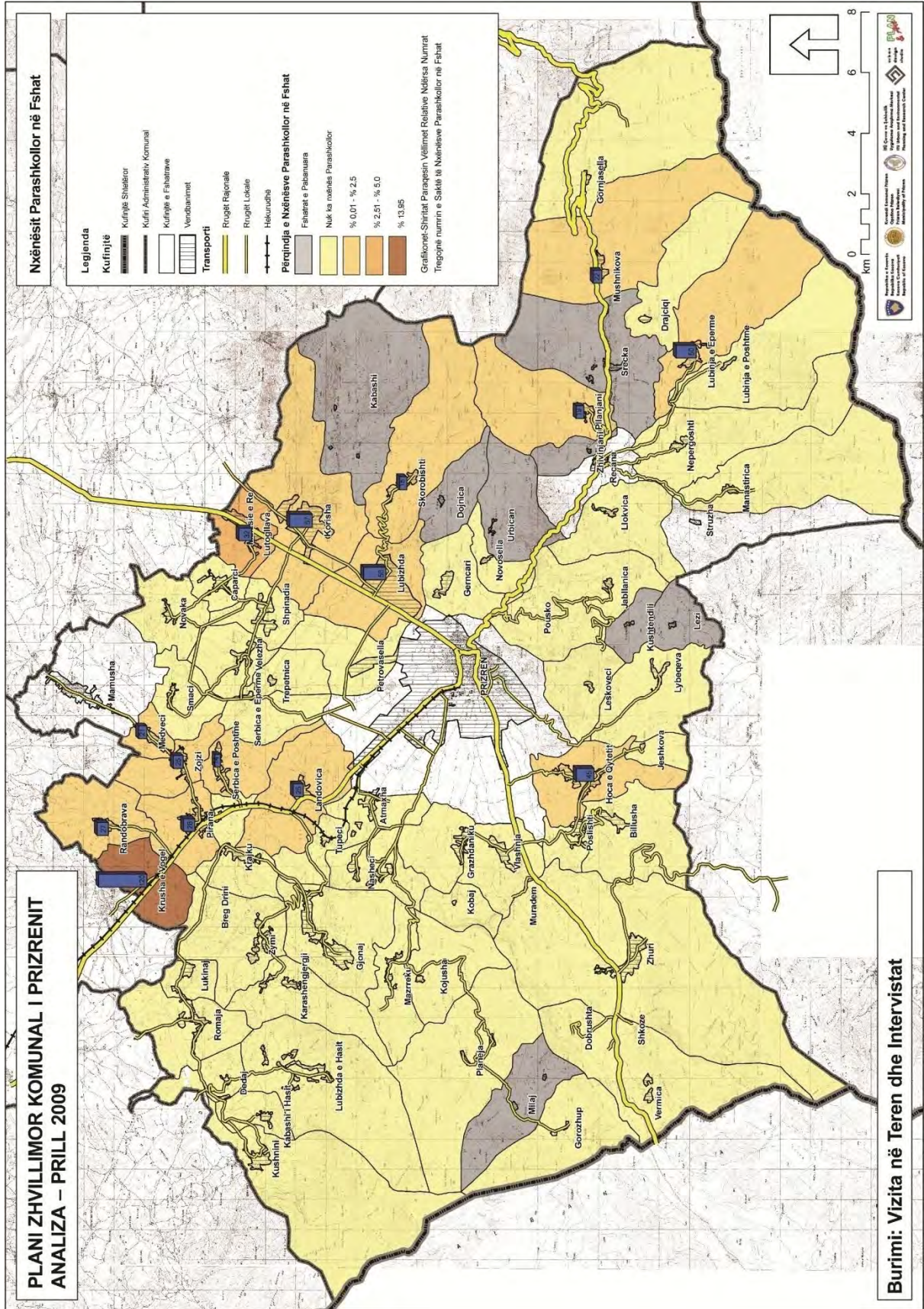
Regjioni	Nxënësit e shkollave fillore sipas regjioneve	
	Numri i nxënësve	%
Prizreni	765	4.76
Hasi	4,668	29.02
Kabashi	1,876	11.66
Luma	2,400	14.92
Anadrini	3,286	20.43
Vërrini	1,551	9.64
Zhupa	1,537	9.56
Totali	16,083	100.00

PZHKP 2025 Vizita ne teren, Prill 2009

Nëse analizohet më hollësisht numri i nxënësve parashkollor, del se vetëm 15 fshatra kanë nxënës që dëshmon nevojën për më shumë objekte para shkollore. (Tabela 1.40). Numri i nxënësve të arsimit fillor që jetojnë në fshatra tregon se të gjitha fshatrat pos Novakes kanë nxënës fillor me numrin minimal 16 në Serbicën e Eperme dhe rreth 2000 në Gjonaj (Tabela 1.41). Së fundi, sipas numrit të nxënësve të regjistruar në fshatra tregon se 9 fshatra janë detyruar që të dërgojnë fëmijët e tyre në fshatrat tjera. (Tabela 1.42). Zhuri ka numër më të madh të nxënësve të regjistruar, 1152 në nivelin fillor.



Harta 1.30. Shpërndarja e objekteve arsimore



Harta 1.31. Numri i nxënësve parashkollor në fshatrat e Komunës së Prizrenit

Tabela 1.40: Nxënësit parashkollor sipas fshatrave

Regjioni	Fshati	Nxënësit parashkollor		Regjioni	Fshati	Nxënësit parashkollor		
			%				%	
Prizren	Atmaxha	0	0.00	Anadrini	Caparci	0	0.00	
	Gerncari	0	0.00		Krusha e Vogel	120	46.15	
	Grazhdaniku	0	0.00		Landovica	25	9.62	
	Jabllanica	0	0.00		Mamusha	N/D	N/D	
	Nasheci	0	0.00		Medveci	21	8.08	
	Novosella	0	0.00		Novaka	0	0.00	
	Petrovasella	0	0.00		Pirana	28	10.77	
	Pousko	0	0.00		Randobrava	27	10.38	
	Urbican	N/P	0.00		Serbica e Eperme	0	0.00	
Sub-total		0	0.00	Serbica e Poshtme	14	5.38		
Has	Breg Drini	0	0.00	Vërrini	Shpinadia	0	0.00	
	Dedaj	0	0.00		Smaci	0	0.00	
	Gjonaj	0	0.00		Trepetnica	0	0.00	
	Gorozhup	0	0.00		Velezha	0	0.00	
	Kabashi i Hasit	0	0.00		Zojzi	25	9.62	
	Karashengjergji	0	0.00		Sub-total		260	100.00
	Kojusha	0	0.00		Billusha	0	0.00	
	Krajku	0	0.00		Hoca e Qytetit	45	100.00	
	Kushnini	0	0.00		Jeshkova	0	0.00	
	Lubizhda e Hasit	0	0.00		Kushtendili	N/P	N/P	
	Lukinaj	0	0.00		Leskoveci	0	0.00	
Mazreku	0	0.00	Lezi	N/P	N/P			
Milaj	N/P	N/P	Lybeqeva	0	0.00			
Planeja	0	0.00	Poslishti	0	0.00			
Romaja	0	0.00	Sub-total		45	100.00		
Tupeci	0	0.00	Zhupa	Drajciqi	0	0.00		
Zymi	0	0.00		Gornjasella	0	0.00		
Sub-total		0		100.00	Llokvica	0	0.00	
Kabash	Dojnica	N/P		N/P	Lubinja e Eperme	50	54.95	
	Kabashi	N/P		N/P	Lubinja e Poshtme	0	0.00	
	Korisha	57		34.97	Manastirica	0	0.00	
	Lubizhda	56		34.36	Mushnikova	22	24.18	
	Lutogllava	32		19.63	Nepergoshti	0	0.00	
	Malesie e Re	0		0.00	Pllanjani	19	20.88	
	Skorobishti	18		11.04	Recana	N/D	N/D	
Sub-total		163		100.00	Srecka	N/P	N/P	
Luma	Dobrushta	0	0.00	Struzha	N/D	N/D		
	Kobaj	0	0.00	Zhivinjani	N/P	N/P		
	Muradem	0	0.00	Sub-total		91	100.00	
	Shkoze	0	0.00	Total		559	-	
	Vermica	0	0.00	N/P: E pabanuar				
	Vlashnja	0	0.00	N/D: Nuk ka te dhena				
Zhuri	0	0.00						
Sub-total		0	100.00					

Tabela 1.41: Nxënësit e shkollave fillore sipas fshatrave

Regjioni	Fshati	Nxënësit e shkollave fillore		Regjioni	Fshati	Nxënësit e shkollave fillore	
			%				%
Prizren	Atmaxha	280	36.60	Anadrini	Caparci	125	3.80
	Gerncari	N/D	N/D		Krusha e Vogel	145	4.41
	Grazhdaniku	N/D	N/D		Landovica	300	9.13
	Jabllanica	80	10.46		Mamusha	917	27.91
	Nasheci	N/D	N/D		Medveci	260	7.91
	Novosella	45	5.88		Novaka	0	0.00
	Petrovasella	240	31.37		Pirana	470	14.30
	Pousko	120	15.69		Randobrava	307	9.34
	Urbican	N/P	N/P		Serbica e Eperme	16	0.49
Sub-total		765	100.00	Serbica e Poshtme	190	5.78	
Has	Breg Drini	95	2.04	Shpinadia	170	5.17	
	Dedaj	170	3.64	Smaci	42	1.28	
	Gjonaj	2000	42.84	Trepetnica	25	0.76	
	Gorozhup	36	0.77	Velezha	139	4.23	
	Kabashi i Hasit	235	5.03	Zojzi	180	5.48	
	Karashengjergji	90	1.93	Sub-total	3286	100.00	
	Kojusha	110	2.36	Billusha	261	16.83	
	Krajku	365	7.82	Hoca e Qytetit	750	48.36	
	Kushnini	400	8.57	Jeshkova	N/D	N/D	
	Lubizhda e Hasit	540	11.57	Kushtendili	N/P	N/P	
	Lukinaj	85	1.82	Leskoveci	N/D	N/D	
	Mazrreku	243	5.21	Lezi	N/P	N/P	
	Milaj	N/P	N/P	Lybeqeve	240	15.47	
	Planeja	220	4.71	Poslishti	300	19.34	
	Romaja	N/D	N/D	Sub-total	1551	100.00	
Tupeci	19	0.41	Drajciqi	17	1.11		
Zymi	60	1.29	Gornjasella	39	2.54		
Sub-total	4668	100.00	Llokvica	59	3.84		
Kabash	Dojnica	N/P	N/P	Lubinja e Eperme	418	27.20	
	Kabashi	N/P	N/P	Lubinja e Poshtme	250	16.27	
	Korisha	500	26.65	Manastirica	260	16.92	
	Lubizhda	750	39.98	Mushnikova	265	17.24	
	Lutogllava	230	12.26	Nepergoshti	N/D	N/D	
	Malesie e Re	160	8.53	Pllanjani	194	12.62	
	Skorobishti	236	12.58	Recana	N/D	N/D	
Sub-total	1876	100.00	Srecka	N/P	N/P		
Luma	Dobrushta	80	3.33	Struzha	35	2.28	
	Kobaj	250	10.42	Zhivinjani	N/P	N/P	
	Muradem	140	5.83	Sub-total	1537	100.00	
	Shkoze	100	4.17	Total	16083	-	
	Vermica	180	7.50				
	Vlashnja	450	18.75				
Zhuri	1200	50.00					
Sub-total	2400	100.00					

N/P: E pabanuar
N/D: Nuk ka te dhena

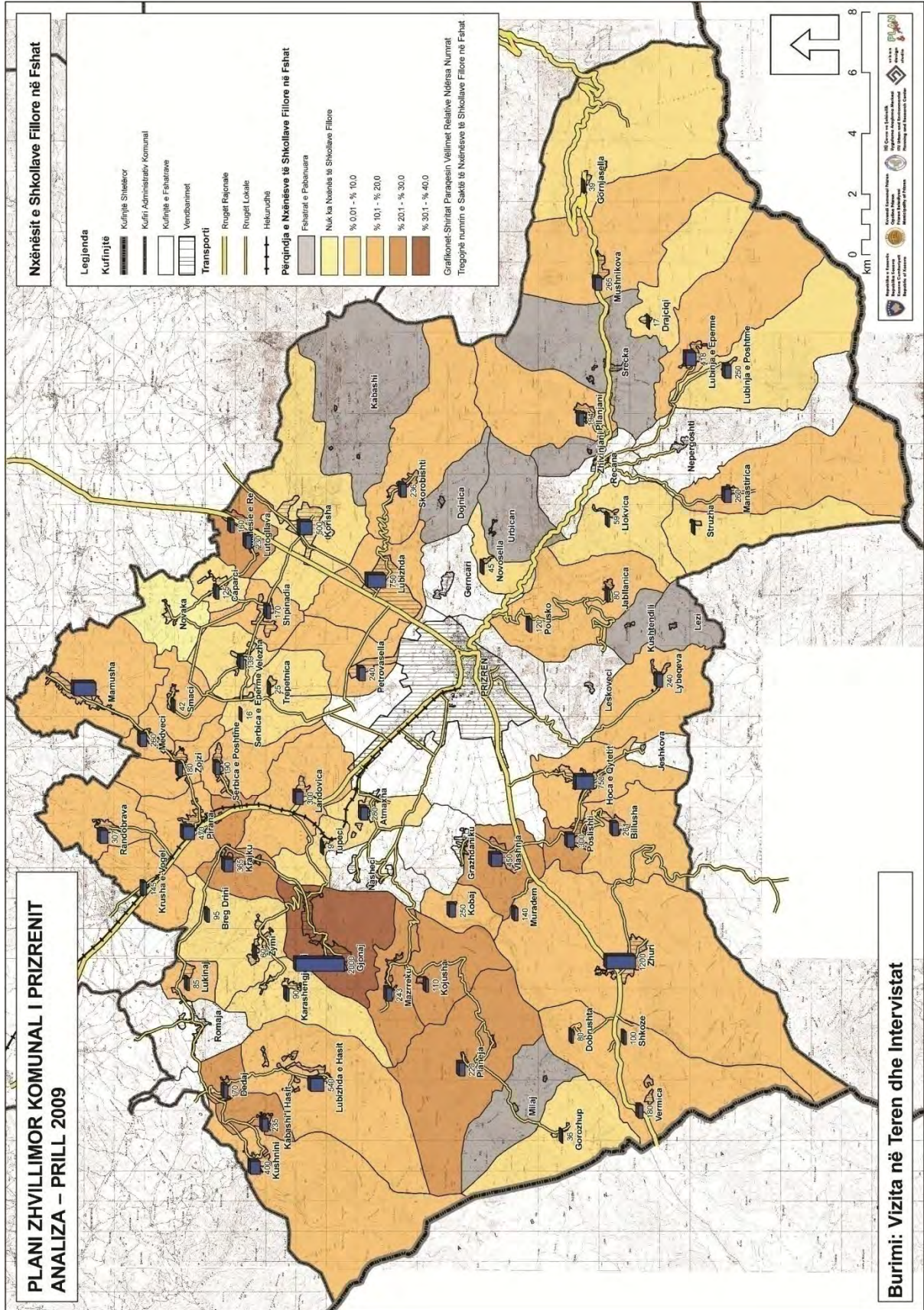
PZHKP 2025 Vizita ne teren, Prill 2009

Tabela 1.42: Nxënësit e regjistruar në arsimin fillor sipas fshatrave

Regjioni	Fshati	Nxënësit e regjistruar në arsimin fillor		Regjioni	Fshati	Nxënësit e regjistruar në arsimin fillor	
			%				%
Prizren	Atmaxha	281	22.13	Podrimi	Caparci	150	6.55
	Gerncari	185	14.57		Krusha e Vogel	170	7.42
	Grazhdaniku	0	0.00		Landovica	260	11.35
	Jabllanica	68	5.35		Mamusha	N/D	N/D
	Nasheci	385	30.31		Medveci	263	11.48
	Novosella	43	3.39		Novaka	0	0.00
	Petrovasella	240	18.90		Pirana	468	20.44
	Pousko	68	5.35		Randobrava	308	13.45
	Urbican	N/P	N/P		Serbica e Eperme	0	0.00
Sub-total		1270	100.00	Serbica e Poshtme	162	7.07	
Has	Breg Drini	51	1.28	Shpinadia	0	0.00	
	Dedaj	154	3.86	Smaci	12	0.52	
	Gjonaj	932	23.36	Trepetnica	7	0.31	
	Gorozhup	29	0.73	Velezha	311	13.58	
	Kabashi i Hasit	221	5.54	Zojzi	179	7.82	
	Karashengjergji	0	0.00	Sub-total		2290	100.00
	Kojusha	0	0.00	Billusha	260	18.09	
	Krajku	403	10.10	Hoca e Qytetit	663	46.14	
	Kushnini	361	9.05	Jeshkova	28	1.95	
	Lubizhda e Hasit	552	13.83	Kushtendili	N/P	N/P	
	Lukinaj	54	1.35	Leskoveci	0	0.00	
	Mazrreku	345	8.65	Lezi	N/P	N/P	
	Milaj	N/P	N/P	Lybeqeva	243	16.91	
	Planeja	167	4.19	Poslishti	243	16.91	
Romaja	582	14.59	Sub-total		1437	100.00	
Tupeci	19	0.48	Drajciqi	0	0		
Zymi	120	3.01	Gornjasella	9	0.55		
Sub-total		3990	100.00	Lokvica	35	2.15	
Kabash	Dojnica	N/P	N/P	Lubinja e Eperme	351	21.59	
	Kabashi	N/P	N/P	Lubinja e Poshtme	213	13.10	
	Korisha	747	41.99	Manastirica	244	15.01	
	Lubizhda	521	29.29	Mushnikova	253	15.56	
	Lutogllava	304	17.09	Nepergoshti	84	5.17	
	Malesie e Re	0	0.00	Pllanjani	196	12.05	
	Skorobishti	207	11.64	Recana	207	12.73	
Sub-total		1779	100.00	Srecka	N/P	N/P	
Luma	Dobrushta	36	1.82	Struzha	34	2.09	
	Kobaj	230	11.60	Zhivinjani	N/P	N/P	
	Muradem	0	0.00	Sub-total		1626	100.00
	Shkoze	115	5.80	Total		14374	-
	Vermica	145	7.32				
	Vlashnja	304	15.34				
Zhuri	1152	58.12					
Sub-total		1982	100.00				

N/P: E pabanuar
N/D: Nuk ka te dhena

Komuna e Prizrenit, Drejtoria e Arsimit, 2009



Harta 1.32. Numri i nxënësve të arsimit fillor në fshatrat e Komunës së Prizrenit

Arsimi i mesëm (shkollat e mesme)

Në komunën e Prizrenit veprojnë 5 institucione të shkollave të mesme: Gjimnazi “Gjon Buzuku”, që ka 5 paralele të ndara në fshatra, shkolla e mesme teknike “Gani Çavdërbasha”, shkolla e mesme ekonomike “Ymer Prizreni”, shkolla e mesme e mjekësisë “Luciano Motroni” dhe shkolla e mesme e muzikës “Lorenc Antoni”. Të dhënat e fundit nga komuna e Prizrenit tregojnë se vetëm 3 regjione rurale kanë të regjistruar nxënës të shkollave të mesme (Tabela 1.43). Qyteti i Prizrenit ka 94 % të nxënësve të shkollave të mesme nga numri i përgjithshëm të nxënësve (7411 nxënës), të tjerë përafërsisht 6 % janë në regjionin e Hasit, Podrimës, dhe Lumës.

Tabela 1.43: Nxënësit e regjistruar në arsimin e mesëm sipas regjioneve

Regjioni	Nxënësit e regjistruar në arsimin e mesëm	
	Numri i nxënësve	%
PRIZREN	7,711	94.20
Prizren	0	0.00
Has	351	4.29
Kabash	0	0.00
Luma	58	0.71
Anadrini	66	0.81
Vërrini	0	0.00
Zhupa	0	0.00
Total	8,186	100.00

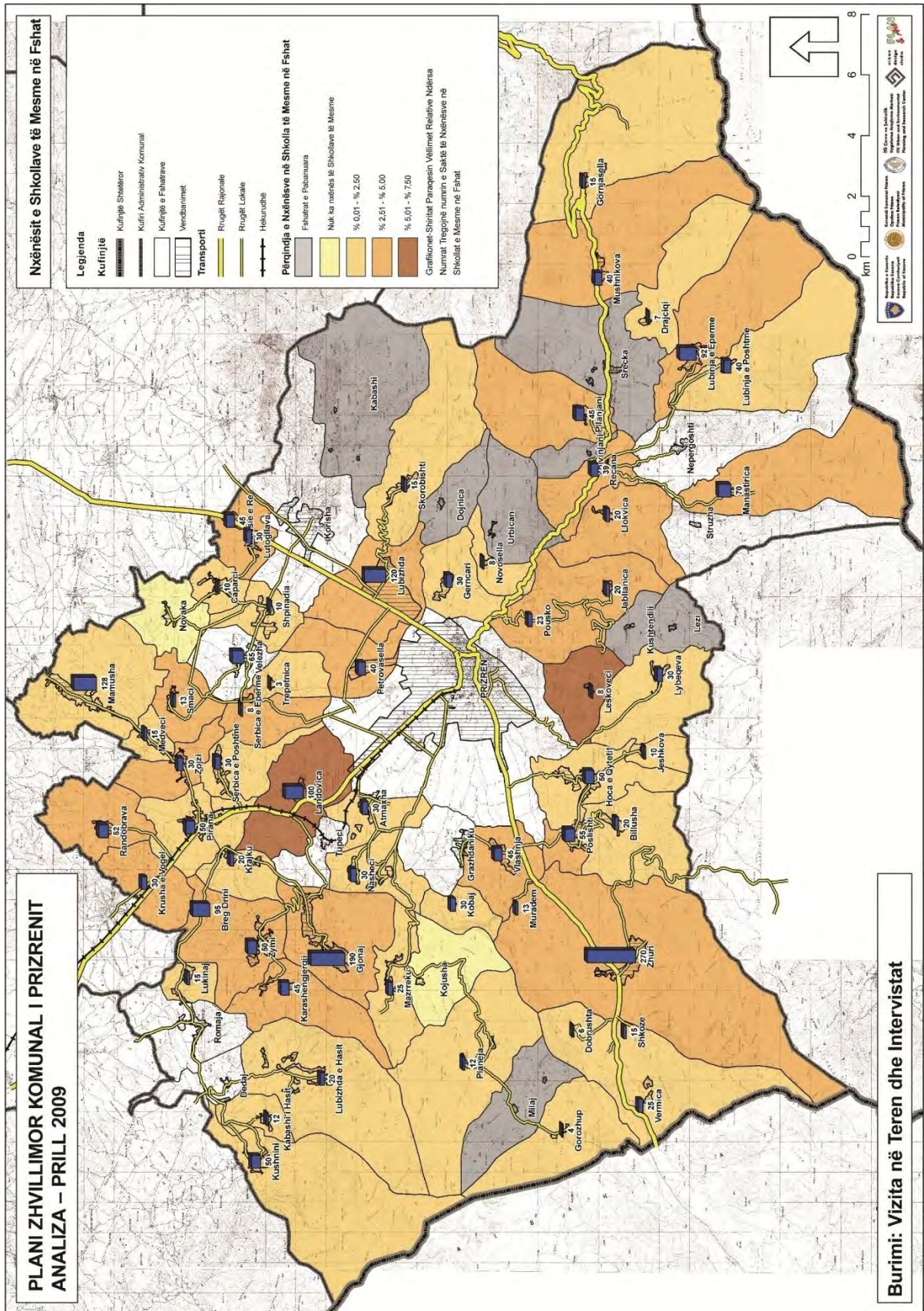
Komuna e Prizrenit, Drejtoria e Arsimit, 2009

Sipas PZHKP 2025 vizita në teren tregon se regjioni i Anadrinisë ka numër më të lartë të nxënësve të shkollave të mesme me një pjesëmarrje prej 22.50% ndër të gjitha regjionet rurale të komunës së Prizrenit (Tabela 1.44). Regjioni i dytë është regjioni i Hasit i përafërt me regjionin e Anadrinisë me një pjesëmarrje prej 22.25 % gjegjësisht 538 nxënës. Pastaj vijnë regjioni i Lumës, Zhupës, Kabashit, Prizrenit dhe regjioni i Vërrinit (Harta 1.33).

Tabela 1.44: Nxënësit e shkollave të larta sipas regjioneve

Regjioni	Nxënësit e shkollave të larta sipas regjioneve	
	Numri i nxënësve	%
Prizren	181	7.49
Has	538	22.25
Kabash	210	8.68
Luma	404	16.71
Anadrini	544	22.50
Vërrini	173	7.15
Zhupa	368	15.22
Total	2,418	100.00

PZHKP 2025 Vizita ne teren, Prill 2009



Harta 1.33. Numri total i nxënësve të arsimit të mesëm në fshatrat e Komunës së Prizrenit

Nëse analizohet më hollësisht numri i nxënësve të shkollave të mesme që jetojnë në fshatra, mund të thuhet se të gjitha pos Kojushit dhe Novakes, kanë nxënës të shkollave të mesme. (Tabela 1.46). Zhuri është i pari me 270 nxënës të shkollës së mesme ndërsa Gorozhupi ka vetëm 4 nxënës dhe Trepetnica vetëm 3 nxënës të shkollave të mesme. Sa i përket numrit të nxënësve të regjistruar të shkollave të mesme në vendbanimet rurale të komunës së Prizrenit, ato janë të shpërndarë në vetëm 5 fshatra: fshati Romaj, Gjonaj, Velezha, Zhuri, Zymi nga më të paktët (Tabela 1.47). Nga kjo mund të nxirret se 181 nxënës të shkollave të mesme të regjioneve të vendbanimeve rurale vijon shkollimin në qytetin e Prizrenit, dhe të ngjashëm nga shumica e fshatrave udhëtojnë në drejtim të 5 shkollave të mesme të qytetit të Prizrenit.

Arsimimi i lartë - universiteti

Sipas PZHKP 2025 vizita në teren tregon se të gjitha regjionet gjeografike rurale të komunës së Prizrenit kanë studentë universitar, ose ndjekin shkollimin në Fakultetin e Edukimit në qytetin e Prizrenit apo të institucioneve të tjera të larta të arsimit (Tabela 1.45). Ndër të gjitha, regjioni i Hasit prin me 116 studentë universitar, e pastaj vjen regjioni i Podrimës, Zhupës, Kabashit dhe regjioni i Prizrenit. Regjioni i Lumës dhe Vërrinit kanë të njëjtën përqindje të studentëve - 7.38%.

Rezultatet nga vizita në teren kanë siguruar të dhënë më të hollësishme sa i përket shpërndarjes së studentëve universitar nëpër fshatra. (Tabela 1.48). Fshati Lubizhdë e regjionit të Kabashit ka 50 studentë universitar që paraqet numrin prej 71.43% të regjionit. Pastaj vijnë fshati Gjonaj dhe Struzha secili nga 30 studentë universitar. Renditja vazhdon me fshatin Romaj në regjionin e Hasit, fshati Piranë në regjionin e Podrimës, fshati Vlashnje në regjionin e Vrinit etj. Nuk ka studentë universitar të cilët jetojnë në fshatin Novosellë, Gorozhup, Kushnin, Lubizhdë e Hasit, Vërmicë, Zhur, Novakë Serbicë e Eperme, Smac, Trepetnicë, Velezhë, Hoçë të Qytetit, Leskovec, Drajciq, Manastiricë dhe Reçanë (Harta 1.34).

Tabela 1.45: Studentët universitar sipas regjioneve

Regjioni	Studentët universitar sipas regjioneve	
	Numri i studentëve	%
Prizreni	50	10.25
Hasi	116	23.77
Kabashi	70	14.34
Luma	36	7.38
Anadrini	92	18.85
Vërrini	36	7.38
Zhupa	88	18.03
Totali	488	100.00

PZHKP 2025 Vizita ne teren, Prill 2009

Tabela 1.46: Nxënësit e shkollave të mesme sipas fshatrave

Regjioni	Fshati	Nxënësit e shkollave të mesme		Regjioni	Fshati	Nxënësit e shkollave të mesme	
			%				%
Prizren	Atmaxha	30	16.57	Anadrini	Caparci	10	1.84
	Gerncari	30	16.57		Krusha e Vogel	30	5.51
	Grazhdaniku	N/D	N/D		Landovica	100	18.38
	Jabllanica	20	11.05		Mamusha	128	23.53
	Nasheci	30	16.57		Medveci	15	2.76
	Novosella	8	4.42		Novaka	0	0.00
	Petrovasella	40	22.10		Pirana	50	9.19
	Pousko	23	12.71		Randobrava	52	9.56
	Urbican	N/P	N/P		Serbica e Eperme	8	1.47
Sub-totali		181	100.00	Serbica e Poshtme	30	5.51	
Has	Breg Drini	95	17.66	Shpinadia	10	1.84	
	Dedaj	N/D	N/D	Smaci	13	2.39	
	Gjonaj	190	35.32	Trepetnica	3	0.55	
	Gorozhup	4	0.74	Velezha	65	11.95	
	Kabashi i Hasit	12	2.23	Zojzi	30	5.51	
	Karashengjergji	45	8.36	Sub-totali		544	100.00
	Kojusha	0	0.00	Billusha	20	11.56	
	Krajku	20	3.72	Hoca e Qytetit	50	28.90	
	Kushnini	50	9.29	Jeshkova	10	5.78	
	Lubizhda e Hasit	20	3.72	Kushtendili	N/P	N/P	
	Lukinaj	15	2.79	Leskoveci	8	4.62	
	Mazrreku	25	4.65	Lezi	N/P	N/P	
	Milaj	N/P	N/P	Lybeqeve	30	17.34	
	Planeja	12	2.23	Poslishti	55	31.79	
Romaja	N/D	N/D	Sub-totali		173	100.00	
Tupeci	N/D	N/D	Drajciqi	7	1.90		
Zymi	50	9.29	Gornjasella	15	4.08		
Sub-totali		538	100.00	Lokvica	20	5.43	
Kabash	Dojnica	N/P	N/P	Lubinja e Eperme	92	25.00	
	Kabashi	N/P	N/P	Lubinja e Poshtme	40	10.87	
	Korisha	N/D	N/D	Manastirica	70	19.02	
	Lubizhda	120	57.14	Mushnikova	40	10.87	
	Lutogllava	30	14.29	Nepergoshti	N/D	N/D	
	Malësia e Re	45	21.43	Pllanjani	45	12.23	
	Skorobishti	15	7.14	Recana	39	10.60	
Sub-totali		210	100.00	Srecka	N/P	N/P	
Luma	Dobrushta	6	1.49	Struzha	N/D	N/D	
	Kobaj	30	7.43	Zhivinjani	N/P	N/P	
	Muradem	13	3.22	Sub-totali		368	100.00
	Shkoze	15	3.71	Totali		2418	-
	Vermica	25	6.19				
	Vlashnja	45	11.14				
Zhuri	270	66.83					
Sub-totali		404	100.00				

N/P: E pabanuar
N/D: Nuk ka te dhena

Komuna e Prizrenit, Drejtoria e Arsimit, 2009

Tabela 1.47: Studentët e shkollave të Mesme të regjistruar sipas fshatrave

Regjioni	Fshati	Studentët e shkollave të larta		Regjioni	Fshati	Studentët e shkollave të mesme	
			%				%
Prizren	Atmaxha	0	0.00	Anadrini	Caparci	0	0.00
	Gerncari	0	0.00		Krusha e Vogel	0	0.00
	Grazhdaniku	0	0.00		Landovica	0	0.00
	Jabllanica	0	0.00		Mamusha	N/D	N/D
	Nasheci	0	0.00		Medveci	0	0.00
	Novosella	0	0.00		Novaka	0	0.00
	Petrovasella	0	0.00		Pirana	0	0.00
	Pousko	0	0.00		Randobrava	0	0.00
	Urbican	N/P	N/P		Serbica e Eperme	0	0.00
Sub-totali		0	0.00	Serbica e Poshtme	0	0.00	
Has	Breg Drini	0	0.00	Shpinadia	N/D	N/D	
	Dedaj	0	0.00	Smaci	N/D	N/D	
	Gjonaj	135	38.47	Trepetnica	0	0.00	
	Gorozhup	0	0.00	Velezha	66	100.00	
	Kabashi i Hasit	0	0.00	Zojzi	0	0.00	
	Karashengjergji	0	0.00	Sub-totali		66	100.00
	Kojusha	0	0.00	Billusha	0	0.00	
	Krajku	0	0.00	Hoca e Qytetit	0	0.00	
	Kushnini	0	0.00	Jeshkova	0	0.00	
	Lubizhda e Hasit	N/D	N/D	Kushtendili	N/P	N/P	
	Lukinaj	0	0.00	Leskoveci	0	0.00	
	Mazrreku	0	0.00	Lezi	N/P	N/P	
Milaj	N/P	N/P	Lybeqeve	0	0.00		
Planeja	0	0.00	Poslishti	0	0.00		
Romaja	159	45.29	Sub-totali		0	0.00	
Tupeci	0	0.00	Dracijqi	0	0.00		
Zymi	57	16.24	Gornjasella	0	0.00		
Sub-totali		351	100.00	Llokvica	0	0.00	
Kabash	Dojnica	N/P	N/P	Lubinja e Eperme	0	0.00	
	Kabashi	0	0.00	Lubinja e Poshtme	0	0.00	
	Korisha	0	0.00	Manastirica	0	0.00	
	Lubizhda	0	0.00	Mushnikova	0	0.00	
	Lutogllava	0	0.00	Nepergoshti	0	0.00	
	Malësia e Re	0	0.00	Pllanjani	N/D	N/D	
	Skorobishti	0	0.00	Recana	0	0.00	
Sub-totali		0	0.00	Srecka	N/P	N/P	
Luma	Dobrushta	0	0.00	Struzha	0	0.00	
	Kobaj	0	0.00	Zhivinjani	N/P	N/P	
	Muradem	0	0.00	Sub-totali		0	0.00
	Shkoze	0	0.00	Totali		475	-
	Vermica	0	0.00				
	Vlashnja	0	0.00				
Zhuri	58	100.00					
Sub-totali		58	100.00				

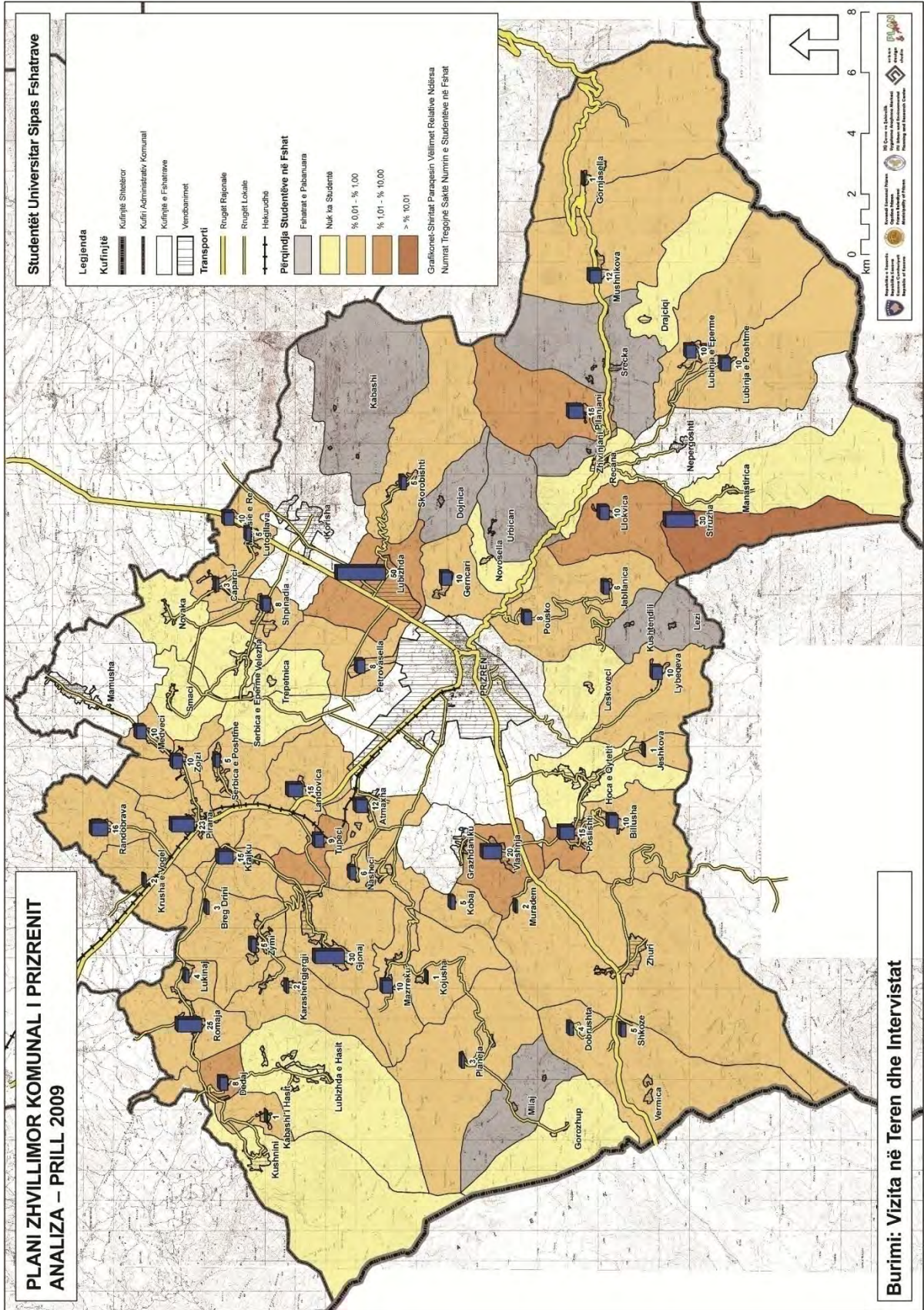
N/P: E pabanuar
N/D: Nuk ka te dhena

PZHKP 2025 Vizita ne teren, Prill 2009

Tabela 1.48 Studentët Universitar në fshatra

Regjioni	Fshati	Studentët e shkollave të larta		Regjioni	Fshati	Studentët e shkollave të mesme		
			%				%	
Prizren	Atmaxha	12	24.00	Anadrini	Caparci	3	3.26	
	Gerncari	10	20.00		Krusha e Vogel	2	2.17	
	Grazhdaniku	N/D	N/D		Landovica	15	16.30	
	Jabllanica	6	12.00		Mamusha	N/D	N/D	
	Nasheci	6	12.00		Medveci	10	10.87	
	Novosella	0	0.00		Novaka	0	0.00	
	Petrovasella	8	16.00		Pirana	23	25.00	
	Pousko	8	16.00		Randobrava	16	17.39	
	Urbican	N/P	N/P		Serbica e Eperme	0	0.00	
Sub-total		50	100.00	Serbica e Poshtme	5	5.43		
Has	Breg Drini	3	2.59	Vërrini	Shpinadia	8	8.70	
	Dedaj	8	6.90		Smaci	0	0.00	
	Gjonaj	30	25.86		Trepetnica	0	0.00	
	Gorozhup	0	0.00		Velezha	0	0.00	
	Kabashi i Hasit	1	0.86		Zojzi	10	10.87	
	Karashengjergji	2	1.72		Sub-total		92	100.00
	Kojusha	1	0.86		Billusha	10	27.78	
	Krajku	15	12.93		Hoca e Qytetit	0	0.00	
	Kushnini	0	0.00		Jeshkova	1	2.78	
	Lubizhda e Hasit	0	0.00		Kushtendili	N/P	N/P	
	Lukinaj	4	3.45		Leskoveci	0	0.00	
	Mazrreku	10	8.62		Lezi	N/P	N/P	
Milaj	N/P	N/P	Lybeqeve	10	27.78			
Planeja	3	2.59	Poslishti	15	41.67			
Romaja	25	21.55	Sub-total		36	100.00		
Tupeci	9	7.76	Zhupa	Drajciqi	0	0.00		
Zymi	5	4.31		Gornjasella	1	1.14		
Sub-total		116		100.00	Llokvica	10	11.36	
Kabash	Dojnica	N/P		N/P	Lubinja e Eperme	10	11.36	
	Kabashi	N/P		N/P	Lubinja e Poshtme	10	11.36	
	Korisha	N/D		N/D	Manastirica	0	0.00	
	Lubizhda	50		71.43	Mushnikova	12	13.64	
	Lutogllava	5		7.14	Nepergoshti	N/D	N/D	
	Malesie e Re	10		14.29	Pllanjani	15	17.05	
	Skorobishti	5		7.14	Recana	0	0.00	
Sub-total		70		100.00	Srecka	N/P	N/P	
Luma	Dobrushta	4		11.11	Struzha	30	34.09	
	Kobaj	5	13.89	Zhivinjani	N/P	N/P		
	Muradem	2	5.56	Sub-total		88	100.00	
	Shkoze	5	13.89	Total		488	-	
	Vermica	0	0.00	N/P: E pabanuar N/D: Nuk ka te dhena				
	Vlashnja	20	55.56					
Zhuri	0	0.00						
Sub-total		36	100.00					

PZHKP 2025 Vizita ne teren, Prill 2009



Harta 1.34. Numri i përgjithshëm i studentëve universitar në fshatrat e Komunës së Prizrenit

Objektet shoqërore, sportive dhe kulturore

Raporti Kosova në shifra i vitit 2009 jep të dhëna në nivelin e Kosovës për ekzistimin e aktiviteteve artistike, punonjësve në këto fusha si dhe objektet në vitet 2004, 2005 dhe 2006. Sipas raportit del se numri i teatrove dhe ulëseve është rritur por numri i shfaqjeve teatrale ka pësuar një zvogëlim. Në vitin 2006 ka pasur 14 kinema. Sipas raportit të njëjtë, në periudhën 2004-2006 numri i galerive të arteve është rritur vetëm për një duke arritur shifrën totale prej 17 galeri arti në nivelin e Kosovës, ndërsa numri i ekspozitave ka mbetur i njëjtë 109. Të dhënat e vitit 2005 tregojnë një rënje të lehtë të numrit të ekspozitave dhe numër të njëjtë të galerive të artit sipas vitit 2006.

Duke parë shpërndarjen e objekteve kulturore e përcaktuar sipas PZHKP 2025 vizita në teren e kryer në muajin mars dhe prill 2009, është vërejtur se komuna e Prizrenit ka 2 Qendra Publike Edukative, 2 Shtëpi të Kulturës, 5 biblioteka dhe dy kinema (Tabela 1.49). Të dy kinematë, shtëpi e kulturës dhe një bibliotekë gjenden në qytetin e Prizrenit; 2 Qendra publike edukative gjenden në Mamushë dhe Reçanë; 2 Shtëpitë e Kulturës gjenden në Jabllanicë dhe Llokvicë, dhe 4 bibliotekat gjenden në Zym, Gjonaj, Pousko dhe Lubinje e Epërme. Në nivelin komunal mund të thuhet se mungojnë objektet kulturore në Prizren (Harta 1.35).

Sporti në Prizren është zhvilluar tradicionalisht. Duke u bazuar në të dhënat e profilit komunal të vitit 2007, objektet sportive në komunën e Prizrenit janë Qendra Sportive e cila disponon me fushën e hapur dhe me palestrën sportive, stadiumi kryesor i qytetit “Përparim Thaçi” me dy fushat ndihmëse, 6 salla të edukatës fizike në kuadër të shkollave fillore dhe 2 salla të edukatës fizike në kuadër të shkollave të mesme dhe 4 pishina të notit, të cilat shfrytëzohen për aktivitete rekreative-sportive verore

127

Tabela 1.49: Numri i objekteve shoqërore sipas regjioneve në Prizren

Regjioni	Qendra publike edukative	Shtëpi e kulturës	Bibliotekë	Bibliotekë mobile	Kinema	Total
PRIZREN	0	1	1	0	2	4
Prizren	0	1	1	0	0	2
Has	0	2	2	0	0	4
Kabash	0	0	0	1	0	1
Luma	0	0	0	0	0	0
Anadrini	1	0	1	1	0	3
Vërrini	0	0	0	0	0	0
Zhupa	1	2	1	0	0	4
Total	2	6	6	2	2	18

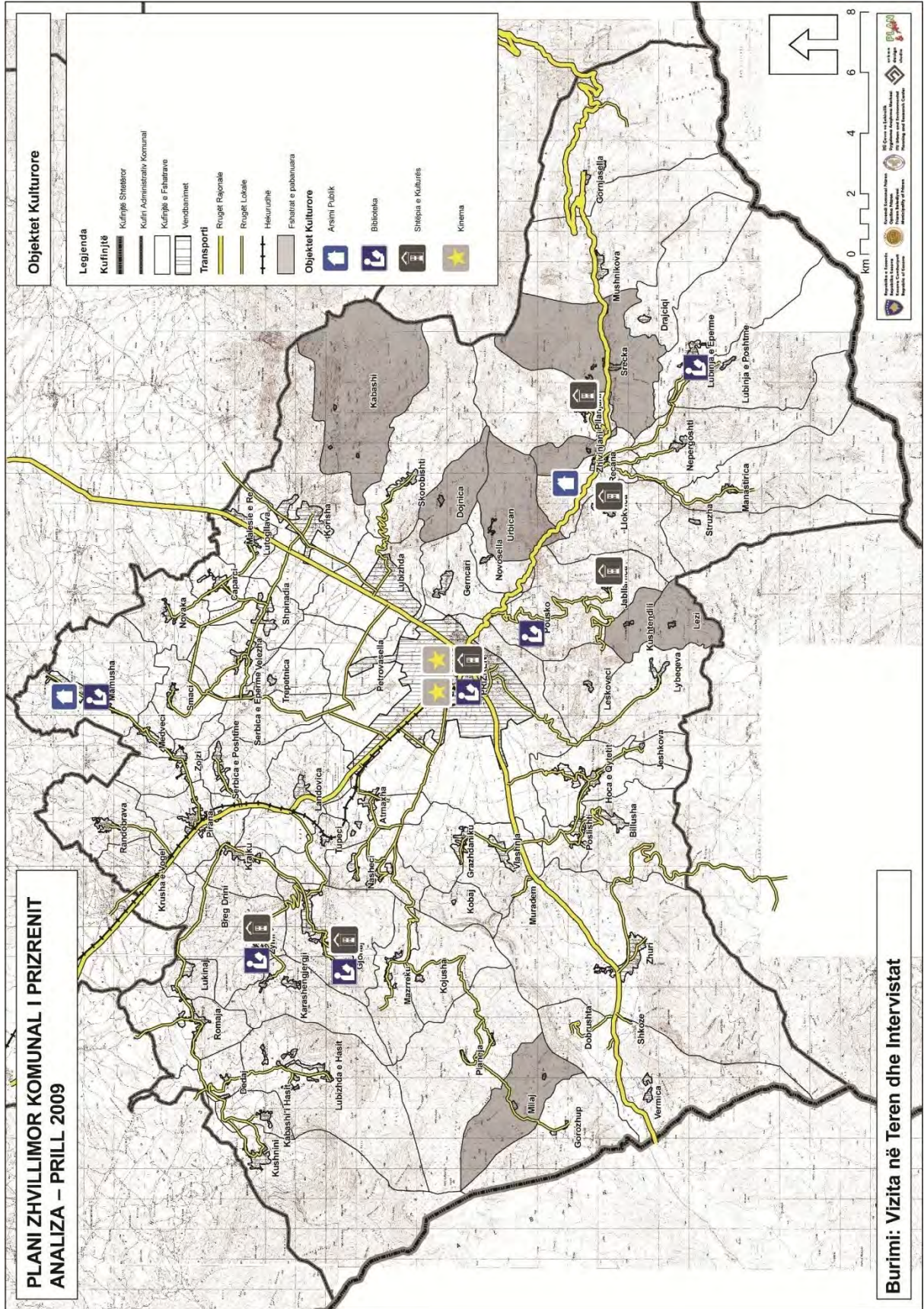
PZHKP, 2009; Profili Komunal i Prizrenit, 2007

Në pjesët rurale të Prizrenit ka 33 xhami, 1 mesxhid, 9 tyrbe dhe 11 kisha. Shpërndarja e objekteve fetare sipas regjioneve është treguar në Tabelën 1.50.

Tabela 1.50: Numri i objekteve fetare sipas regjioneve

Regjioni	Xhami	Mesxhid	Tyrbe	Kisha	Totali
Prizren	5	0	0	1	6
Has	2	0	9	2	13
Kabash	3	0	0	0	3
Luma	3	0	0	0	3
Anadrini	5	0	0	4	9
Vërrini	5	0	0	0	5
Zhupa	10	1	0	4	15
Total	33	1	9	11	54

PZHKP, 2009



Harta 1.35. Shpërndarja e objekteve kulturore

1.1.1.4. STRUKTURA EKONOMIKE

Ky seksion ka për qëllim të prezantojë situatën ekzistuese ekonomike në Komunën e Prizrenit. Analiza ekonomike është pjesë integrale e përgatitjes për PZHKP 2025 dhe çështjet kryesore të shqyrtuara janë bujqësia, industria, tregtia dhe turizmi me ç’rast janë përshkruar në aspektin hapësinor me fakte dhe trendët që përfaqësojnë aktivitetet ekonomike në Kosovë.

Titujt e analizës së strukturës ekonomike janë marrë nga Klasifikimi ndërkombëtar i aktiviteteve ekonomike të departamentit për çështje sociale dhe ekonomike të Kombeve të Bashkuara të vitit 2008. Treguesit e strukturës ekonomike në këtë raport janë: bujqësia, prodhimtaria, ndërtimtaria, tregtia, turizmi dhe aktivitetet financiare. Secili komponent është analizuar në dy faza: në aspektin e Kosovës në përgjithësi dhe si komunë në veçanti dhe së dyti në aspektin e vizitave ne teren të kryera në Mars dhe Prill 2009.

Sipas profilit të Kosovës të vitit 2006, GDP e Kosovës është 1.58 miliard euro dhe GDP për banorë është 658 Euro. Tabela 1.51 tregon se 30% e GDP është bujqësia, 60% është industria dhe 9% është turizmi. Pjesa dërmuese e punonjësve janë të angazhuar në sektorin e industrisë (41 %), tregtinë me pakicë dhe shumicë, (24.6 %), shërbime (20%) dhe ndërtimtari (13.4 %).

130

Tabela 1.51: Treguesit ekonomik në Kosovë

Treguesit ekonomik	
Sipërfaqja e Kosovës (km ²)	10.887
Banorë (milion)	2.4
GDP (miliard euro)	1.58
GDP per capita (Euro)	658
Bujqësi, GDP (%)	30
Industria dhe tregtia (%)	60
Turizmi, GDP (%)	9
Numri I ndërmarrjeve	31,220
Numri i të punësuarve	185,632
Papunësia (%)	52
Popullata në moshën e punës 16-64	1,424,907

Profili i Kosovës, 2006

Bujqësia

Roli i bujqësisë në zhvillimin ekonomik të Kosovës është i konsiderueshëm edhe përkundër tokës së dobët bujqësore në krahasim me Evropën. Kontributi i bujqësisë në GDP ndryshon prej 22% (Plani Hapësinor i Kosovës 2010-2020⁺) dhe 30% (Profili i Komunës së Prizrenit). Në Profilin e Kosovës (2006) vlerësohet se 2/3 e punëtorëve janë të angazhuar në bujqësi dhe në vitin 2003 ajo ka marrë pjesë me 18 % në vlerën e eksportit të vitit 2003.

Në Prizren, përafërsisht më shumë se 50% e popullatës jeton në viset rurale. Prandaj sektori i bujqësisë është një nga burimet më të rëndësishme të punësimit dhe të hyrave. 25 % e tokës së Prizrenit është e pëlleshme me një sistem të vaditjes që mbulon 3.300 ha (Profili Komunal i Prizrenit, 2007) (Harta 1.36). Prizreni, në Jugosllavinë e dikurshme ka qenë e njohur për frutat e saja, perimet dhe verën. Në Prizren punojnë katër ndërmarrje për prodhime qumështore me kapacitetet e limituara prodhuese. Prodhimet qumështore, e sidomos djathi i Sharrit është i njohur edhe përtej kufijve të Kosovës. Prodhimi i drithrave në Prizren në vitin 2001 janë prodhuar 12.555 tone grurë dhe 15.040 tonë misër në Prizren.

Në Kosovë gjenden tri sisteme të vaditjes dhe të tria kontribuojnë në tokën bujqësore të Komunës së Prizrenit. 25 % e tokës së kultivuar është e lidhur me një nga tri sistemet të cilat janë:

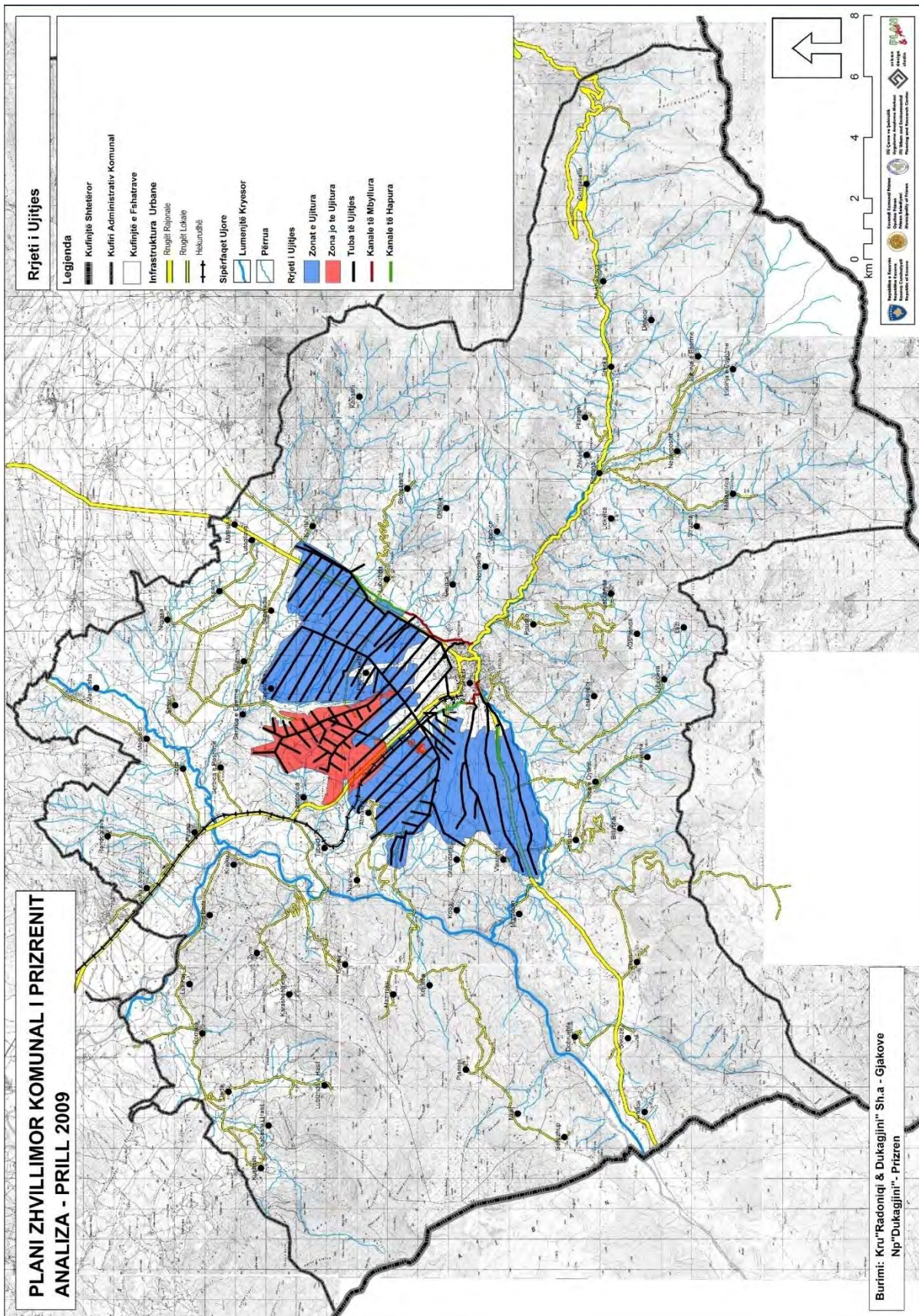
“Sistemi Dukagjini” i Prizrenit, “Sistemi i Radoniqit” i Gjakovës, dhe sistemet tjera lokale të kapacitetit të vogël.

Të korrat

Një nga aktivitetet kryesore bujqësore të Rajonit të Prizrenit është prodhimtaria e të korrave. Në hartën 1.34 jepen të dhënat për bimët shumë vjeçar dhe një vjeçar në regjionin e Prizrenit.

Kultivimi i bimëve një vjeçare

Rritja e bimëve një vjeçare siç janë prodhimi i grurit, misrit dhe perimeve është një nga aktivitetet kryesore bujqësore në Komunën e Prizrenit. (Tabela 1.52 Tabela 1.54). Pjesa më e madhe e grurit përpunohet në fabrikat e miellit në Xerxe, Mamushë dhe Lutogllave. Sipas profilit komunal të Prizrenit, Mamusha, Medveci, Krusha e Vogël dhe Pirana janë zonat kryesore për prodhimin e perimeve. Tabela 1.53, tregon se sipërfaqja totale e mbjellë me perime është 1260 ha dhe vlera totale vjetore vlerësohet të jetë 29.170 tonelata. Perimet kryesore janë speci, domatja, kungulli, patatja, fasulja, bizelja, qepët etj.



Harta 1.36. Zonat e vaditura

Sipas PZHKP 2025 vizitës në terren të vendbanimeve rurale në shpërndarjen e aktiviteteve bujqësore tregon se shkalla e lartë e aktiviteteve bujqësore është në regjionin e Anadrinisë, Kabashit dhe Vërrinit, dhe shkalla më e ulët e aktiviteteve bujqësore është në regjionin e Zhupës me 3 fshatra.

Tabela 1.52: Korrjet dhe prodhimi në vitin 2006

Nr	Produkti	Sektori privat			Sektori shoqëror			Gjithsejtë		
		Ha te korrura	Efikasiteti kg/ha	Prodhimi ton	Ha te korrura	Efikasiteti kg/ha	Prodhimi ton	Ha te korrura	Efikasiteti kg/ha	Prodhimi ton
1.	Gruri	3.150	3.500	11.025	50	3.500	175	3.200	11.200	
2.	Misri	3.700	3.800	14.060	-	-	-	3.700	14.060	
3.	Elbi	30	2.200	32	-	-	-	30	32	
4.	Elbi I birrës	-	-	-	200	2.300	460	200	460	
5.	Tërshëra	55	2.100	115	-	-	-	55	115	
6.	Thekra	15	2.200	33	-	-	-	15	33	
Gjithsejt		6.950		25.265	250		635	7.200	25.900	

Profili Komunal i Prizrenit, 2007

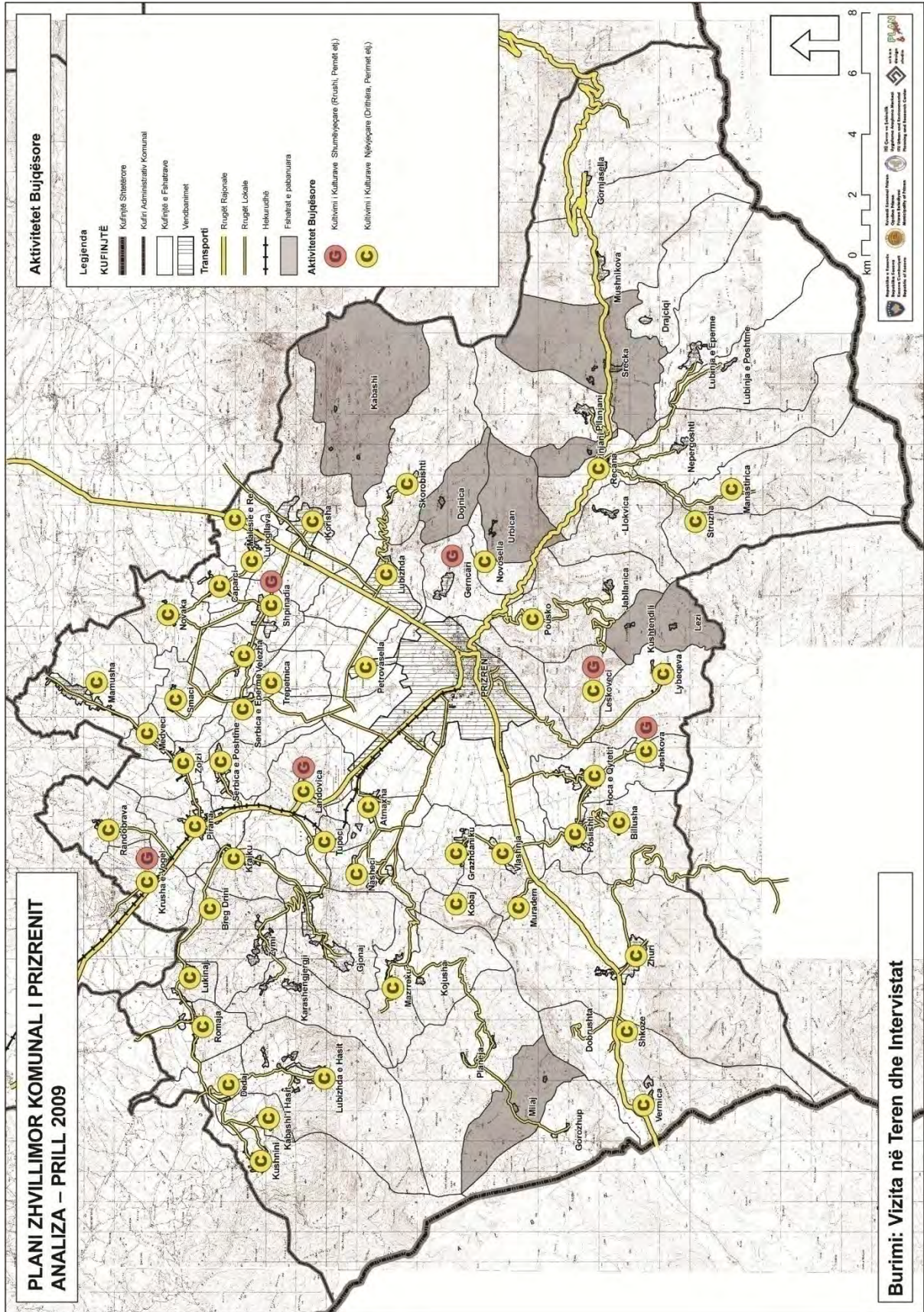
Tabela 1.53: Sipërfaqja e mbjellë dhe prodhimi i perimeve ne vitin 2006

Nr.	Produkti	Ha të mbjellur	Efikasiteti kg/ha	Prodhimi ton	Cmimi mesatar €/t	Profiti I përafërt €
1.	Speci	350	18.000	6.300	300	1.890.000
2.	Domatja	320	25.000	8.000	230	1.840.000
3.	Patate	90	23.000	2.070	300	621.000
4.	Shalqiri	220	35.000	7.700	100	770.000
5.	Kungulli	90	25.000	2.250	270	607.500
6.	Tjera	190	15.000	2.850	330	940.500
TOTAL		1260		29.170		6.669.000

Profili Komunal i Prizrenit, 2007

Tbela 1.54: Aktivitetet bujqësore ne fshatra – rritja e të mbjellave njëvjeçare në Prizren

Regjioni	Fshati	Aktivitetet bujqësore	Regjioni	Fshati	Aktivitetet bujqësore
Prizren	Atmaxha	ekzistues	Anadrini	Caparci	ekzistues
	Gerncari	nuk ka		Krusha e Vogel	ekzistues
	Grazhdaniku	ekzistues		Landovica	ekzistues
	Jabllanica	nuk ka		Mamusha	ekzistues
	Nasheci	ekzistues		Medveci	ekzistues
	Novosella	ekzistues		Novaka	ekzistues
	Petrovasella	ekzistues		Pirana	ekzistues
	Pousko	ekzistues		Randobrava	ekzistues
	Urbican	N/P		Serbica e Eperme	ekzistues
Has	Breg Drini	ekzistues	Vërrini	Serbica e Poshtme	existing
	Dedaj	ekzistues		Shpinadia	ekzistues
	Gjonaj	nuk ka		Smaci	ekzistues
	Gorozhup	nuk ka		Trepetnica	ekzistues
	Kabashi i Hasit	ekzistues		Velezha	ekzistues
	Karashengjergji	nuk ka		Zojzi	ekzistues
	Kojusha	nuk ka		Billusha	ekzistues
	Krajku	ekzistues		Hoca e Qytetit	ekzistues
	Kushnini	ekzistues		Jeshkova	ekzistues
	Lubizhda e Hasit	ekzistues		Kushtendili	N/P
	Lukinaj	ekzistues		Leskoveci	ekzistues
	Mazrreku	ekzistues		Lezi	N/P
	Milaj	N/P		Lybeqeva	ekzistues
	Planeja	nuk ka		Poslishti	ekzistues
Romaja	ekzistues	Zhupa	Drajciqi	nuk ka	
Tupeci	ekzistues		Gornjasella	nuk ka	
Zymi	nuk ka		Llokvica	nuk ka	
Kabash	Dojnica		N/P	Lubinja e Eperme	none
	Kabashi		N/P	Lubinja e Poshtme	nuk ka
	Korisha		ekzistues	Manastirica	ekzistues
	Lubizhda		ekzistues	Mushnikova	nuk ka
	Lutogllava		ekzistues	Nepergoshti	nuk ka
	Malesie e Re		ekzistues	Pllanjani	nuk ka
	Skorobishti		ekzistues	Recana	ekzistues
Luma	Dobrushta	nuk ka	Srecka	N/P	
	Kobaj	Ekzistues	Struzha	existing	
	Muradem	ekzistues	Zhivinjani	N/P	
	Shkoze	ekzistues	N/P: Zone e pa banuar		
	Vermica	ekzistues			
	Vlashnja	ekzistues			
	Zhuri	ekzistues			



Harta 1.37. Aktivitetet bujqësore

Rritja e të mbjellave shumëvjeçare.

Sipas Profilit Komunal të Prizrenit, vreshtaria ka qenë dhe ende mbetet një aktivitet i rëndësishëm i Komunës së Prizrenit. Sot ka rreth 340 ha të vreshtave që është e tëra pronë private. Këto vreshta japin rreth 150-200 vagon të rrushit që përdoren për ushqim apo për prodhim të verës. Rreth 900 ha të vreshtave në pronësi shoqërore janë jashtë përdorimit si rezultat i mospajtimeve, mungesës së interesimit dhe mungesës së masave mbrojtëse.

Rezultat e vizitës ne teren tregojnë se vetëm 4 fshatra në komunën e Prizrenit kultivojnë mbjellat shumëvjeçare (Tabela 1.56). Sipas këtij hulumtimi, regjioni i Prizrenit, Podrimës dhe regjioni i Vërrinit kanë këtë aktivitet bujqësor por të limituar, ndërsa regjioni i Hasit, Zhupës, Kabashit dhe regjioni i Lumës nuk kanë fare këtë aktivitet ne kuadër të kufijve të tyre (PZHKP 2025 hulumtimi në teren, 2009).

Prodhimtaria e shtazëve

Sipas vizitës në terren del se blegtoria dhe rritja e shtazëve janë aktivitete kryesore në fshatrat e Prizrenit (Tabela 1.55) (Harta 1.38). Komuna e Prizrenit ka rreth 14.128 ha të kullosave që paraqet bazën e mirë për zhvillimin e blegtorisë. Në të gjitha regjionet rurale të komunës së Prizrenit gjegjësit në të gjitha fshatrat e banuara të këtyre regjioneve zhvillohen aktivitete të blegtorisë. Regjioni i Podrimës ka 2 fshatra dhe regjioni i Zhupës ka vetëm 1 fshat e cilët nuk kanë aktivitete të blegtorisë. Numri i prodhimit të kafshëve – shpezëve sipas fshatrave në komunën e Prizrenit është dhënë në tabelën 1.57.

Tabela 1.55: Numri i gjellëve dhe shpezëve

Viti	Lopë	Dele	Dhitë	Kuajt	Derra	Shpezët
Para konfliktit	12.000	8.000	2.000	2.500	18.000	46.000
2001	7.000	12.000	1.000	850	300	20.000
2003	11.437	13.885	1.112	396	432	16.332
2006	11.657	14.973	1.562	521	578	60.000

UN Development Agenda, 2002; Profili Komunal i Prizrenit, 2007

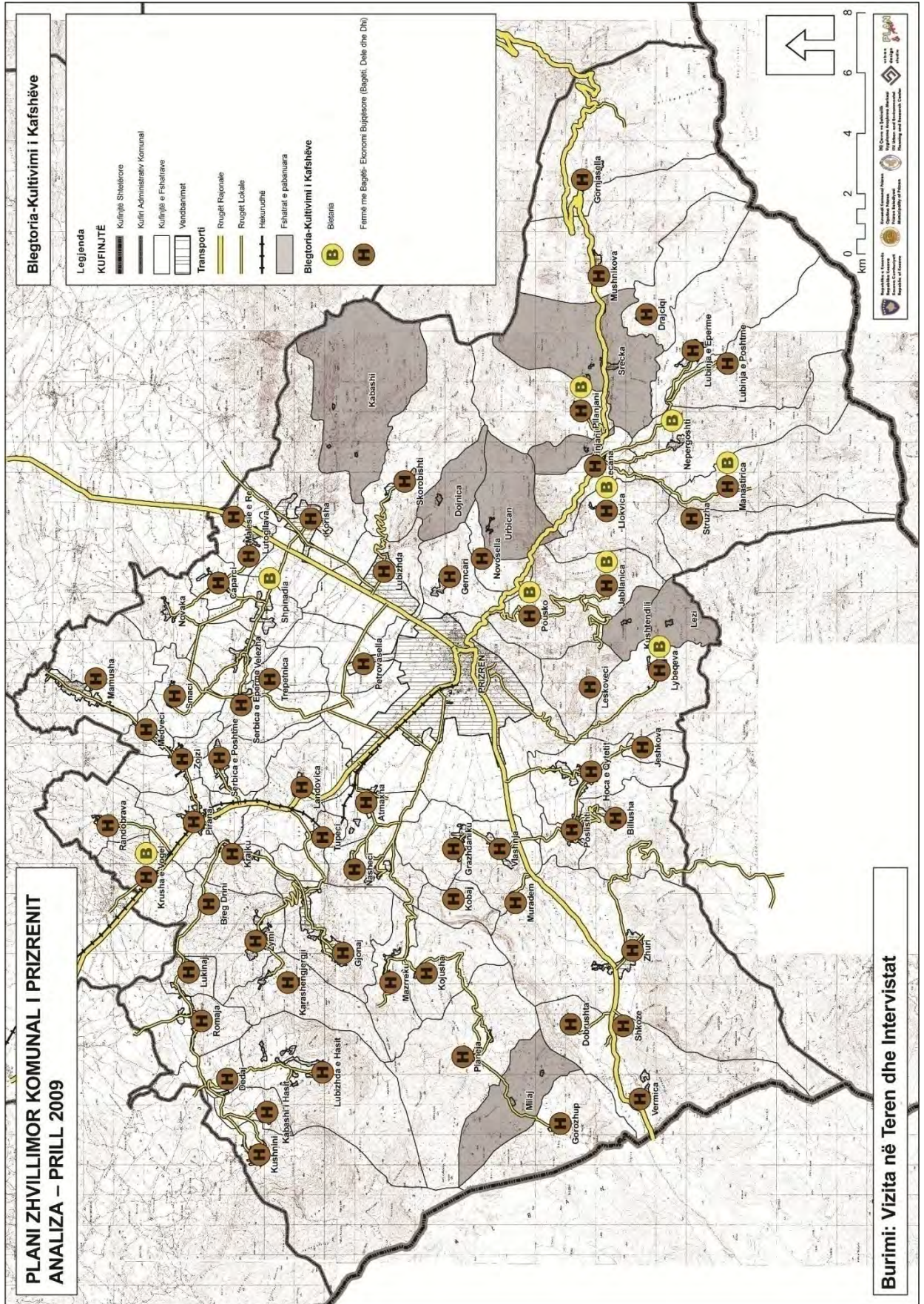
Tabela 1.56: Rritja e të mbjellave shumëvjeçare në Prizren

Regjioni	Fshati	Aktivitetet bujqësore	Regjioni	Fshati	Aktivitetet bujqësore	
Prizren	Atmaxha	nuk ka	Anadrini	Caparci	nuk ka	
	Gerncari	ekzistues		Krusha e Vogel	ekzistues	
	Grazhdaniku	nuk ka		Landovica	nuk ka	
	Jabllanica	nuk ka		Mamusha	nuk ka	
	Nasheci	nuk ka		Medveci	nuk ka	
	Novosella	nuk ka		Novaka	nuk ka	
	Petrovasella	nuk ka		Pirana	nuk ka	
	Pousko	nuk ka		Randobrava	nuk ka	
Urbican	N/P	Serbica e Eperme		nuk ka		
Has	Breg Drini	nuk ka		Serbica e Poshtme	nuk ka	
	Dedaj	nuk ka		Shpinadia	nuk ka	
	Gjonaj	nuk ka		Smaci	nuk ka	
	Gorozhup	nuk ka		Trepetnica	nuk ka	
	Kabashi i Hasit	nuk ka		Velezha	nuk ka	
	Karashengjergji	nuk ka		Zojzi	nuk ka	
	Kojusha	nuk ka		Vërrini	Billusha	nuk ka
	Krajku	nuk ka			Hoca e Qytetit	nuk ka
	Kushnini	nuk ka	Jeshkova		ekzistues	
	Lubizhda e Hasit	nuk ka	Kushtendili		N/P	
	Lukinaj	nuk ka	Leskoveci		ekzistues	
	Mazrreku	nuk ka	Lezi		N/P	
	Milaj	N/P	Lybeqeve		nuk ka	
Planeja	nuk ka	Poslishti	nuk ka			
Romaja	nuk ka	Zhupa	Drajciqi		nuk ka	
Tupeci	nuk ka		Gornjasella		nuk ka	
Zymi	nuk ka		Llokvica	nuk ka		
Kabash	Dojnica		N/P	Lubinja e Eperme	nuk ka	
	Kabashi		N/P	Lubinja e Poshtme	nuk ka	
	Korisha		nuk ka	Manastirica	nuk ka	
	Lubizhda		nuk ka	Mushnikova	nuk ka	
	Lutogllava		nuk ka	Nepergoshti	nuk ka	
	Malesie e Re		nuk ka	Pllanjani	nuk ka	
Luma	Skorobishti		nuk ka	Recana	nuk ka	
	Dobrushta	nuk ka	Srecka	N/P		
	Kobaj	nuk ka	Struzha	nuk ka		
	Muradem	nuk ka	Zhivinjani	N/P		
	Shkoze	nuk ka	N/P:Zone jo e banuar			
	Vermica	nuk ka				
	Vlashnja	nuk ka				
Zhuri	nuk ka					

Tabela 1.57: Blegtoria ne fshatrat e Prizrenit

Regjioni	Fshati	Blegtoria	Regjioni	Fshati	Blegtoria
Prizren	Atmaxha	ekzistues	Anadrini	Caparci	ekzistues
	Gerncari	ekzistues		Krusha e Vogel	ekzistues
	Grazhdaniku	ekzistues		Landovica	ekzistues
	Jabllanica	ekzistues		Mamusha	ekzistues
	Nasheci	ekzistues		Medveci	ekzistues
	Novosella	ekzistues		Novaka	nuk ka
	Petrovasella	ekzistues		Pirana	ekzistues
	Pousko	ekzistues		Randobrava	ekzistues
	Urbican	N/P		Serbica e Eperme	ekzistues
Has	Breg Drini	ekzistues		Serbica e Poshtme	ekzistues
	Dedaj	ekzistues		Shpinadia	ekzistues
	Gjonaj	ekzistues		Smaci	ekzistues
	Gorozhup	ekzistues		Trepetnica	ekzistues
	Kabashi i Hasit	ekzistues		Velezha	nuk ka
	Karashengjergji	ekzistues		Zojzi	ekzistues
	Kojusha	ekzistues	Vërrini	Billusha	ekzistues
	Krajku	ekzistues		Hoca e Qytetit	ekzistues
	Kushnini	ekzistues		Jeshkova	ekzistues
	Lubizhda e Hasit	ekzistues		Kushtendili	N/P
	Lukinaj	ekzistues		Leskoveci	ekzistues
	Mazrreku	ekzistues		Lezi	N/P
	Milaj	N/P		Lybeqeva	ekzistues
	Planeja	ekzistues		Poslishti	ekzistues
	Romaja	ekzistues		Zhupa	Drajciqi
Tupeci	ekzistues	Gornjasella	ekzistues		
Zymi	ekzistues	Llokvica	ekzistues		
Kabash	Dojnica	N/P	Lubinja e Eperme		ekzistues
	Kabashi	N/P	Lubinja e Poshtme		ekzistues
	Korisha	ekzistues	Manastirica		ekzistues
	Lubizhda	ekzistues	Mushnikova		ekzistues
	Lutogllava	ekzistues	Nepergoshti		nuk ka
	Malesie e Re	ekzistues	Pllanjani		ekzistues
	Skorobishti	ekzistues	Recana		ekzistues
Luma	Dobrushta	ekzistues	Srecka	N/P	
	Kobaj	ekzistues	Struzha	ekzistues	
	Muradem	ekzistues	Zhivinjani	N/P	
	Shkoze	ekzistues			
	Vermica	ekzistues			
	Vlashnja	ekzistues			
	Zhuri	ekzistues			

PZHKP 2025 Vizita ne teren, Prill 2009



Harta 1.38. Blegoria

Kultivimi i deleve, dhive dhe bagëtisë

PZHKP 2025 Vizita ne terren tregon se prodhimi i deleve në Regjionin e Prizrenit është mjaft i përhapur (Tabela 1.58). Numri më i madh i deleve është në regjionin e Prizrenit ndërsa numri më i vogël është në regjionin e Hasit. Vetëm disa fshatra nuk kanë kultivim të deleve (Tabela 1.63). Shpërndarja rajonale e përcaktimit të numrit të dhive tregon se regjioni i Kabashit ka numër më të madh të dhive, ndërsa regjioni i Anadrinisë ka numër më të ulët (Tabela 1.59 dhe 1.64). Sipas shpërndarjes rajonale e përcaktimit të numrit të gjedhëve, ajo është e përhapur në të gjitha regjionet e Prizrenit (Tabela 1.60). Gati të gjitha fshatrat e banuara kanë gjedhe. Vetëm dy fshatra në Podrimë dhe një në Lumë nuk kanë bagëti (Tabela 1.65). Regjioni i Hasit ka numër më të lartë të gjedhëve ndërsa regjioni i Lumës ka numër më të ulët, por kjo ka të bëjë me madhësinë e regjionit

Tabela 1.58: Shpërndarja rajonale e deleve

Rajonet	Numri i deleve	
	Numri i deleve	%
Prizren	3830	23.82
Has	835	5.19
Kabashi	2950	18.35
Luma	3300	20.52
Podrimi	2495	15.52
Vrini	1360	8.46
Zhupa	1310	8.15
Total	16.080	100.00

PZHKP 2025 Vizita ne teren, Prill 2009

Tabela 1.59: Shpërndarja rajonale e dhive

Rajonet	Numri i dhive	
	Numri i dhive	%
Prizren	267	22.31
Has	0	0.00
Kabash	500	41.77
Luma	0	0.00
Podrimi	60	5.01
Vrini	0	0.00
Zhupa	370	30.91
Total	1197	100.00

PZHKP 2025 Vizita ne teren, Prill 2009

Tabela 1.60: Gjdhët sipas rajoneve

Rajonet	Numri i gjedhëve	
	Numri i Gjdhëve	%
Prizren	1170	12.94
Has	2200	24.34
Kabash	850	9.40
Luma	775	8.57
Podrimi	2040	22.57
Vrini	900	9.96
Zhupa	1105	12.22
Total	9040	100.00

PZHKP 2025 Vizita ne teren, Prill 2009

Kultivimi i pulave

Sipas Profilit Komunal të Prizrenit, gjenden 17 ferma të pulave. 16 prej tyre janë funksionale dhe kanë (39.250 pula) ndërsa 1 fermë në Pousko është i zbrazët. Për shkak të politikave të volitshme dhe çmimit të vezëve, shihet një tendencë e rritjes së kapaciteteve ekzistuese të fermave të pulave. Në varësi nga ferma, kapacitetit ditor i tyre është prej 500 deri 3500 vezë (Profili Komunal i Prizrenit, 2007) (Tabela 1.61).

Sipas PZHKP 2025 vizita në teren ka treguar se në regjionin e Prizrenit dhe Anadrinit ka 20.000 shpezë shtëpiake në fshatin Pousko dhe fshatin Landovicë (Tabela 1.62. Tabela 1.66). Fshatrat tjera të këtyre regjioneve nuk kanë shpezë shtëpiake. Luma, Zhupa dhe Hasi po ashtu nuk kanë shpezë shtëpiake ndërsa Kabashi dhe Vërrini kanë numër të vogël.

141

Tabela 1.61: Numri i fermave të pulave

Vendbanimi	Numri i fermave	Kapaciteti
Pousko	6	720, 1200, 1600, 2400, 3600
Pllanjane	3	600, 1200, 3600
Jabllanicë	1	3600
Lubizhdë	2	3600, 3600
Korishë	2	2400, 2400
Skorobisht	1	1200
Prizren - transit	1	4200
Landovicë	1	3600

Profili Komunal i Prizrenit, 2007

Tabela 1.62: Shpërndarja rajonale e shpezëve shtëpiake

Rajonet	Numri i shpezëve	
	Numri i shpezëve	%
Prizren	20000	46.93
Has	0	0.00
Kabash	1615	3.79
Luma	0	0.00
Anadrini	20000	46.93
Vërrini	1000	2.35
Zhupa	0	0.00
Total	42615	100.00

PZHKP 2025 Vizita ne teren, Prill 2009

Bletaria

Përafërsisht 2000 koshere të bletëve gjenden në Komunën e Prizrenit. Edhe pse kushtet klimatike për këtë aktivitet janë të shkëlqyeshme, mungon asistenca në këtë fushë. (Profili Komunal i Prizrenit 2007). Në Tabelën 1.67 janë të dhënat për fshatrat që kanë aktivitete të bletarisë.

Tabela 1.63: Numri i deleve në fshatra

Regjioni	Fshati	Numri i deleve		Regjioni	Regjioni	Fshati	
			%				%
Prizren	Atmaxha	1000	26.11	Anadrini	Caparci	40	1.60
	Gernçari	200	5.22		Krusha e Vogel	0	0.00
	Grazhdaniku	600	15.67		Landovica	2000	80.16
	Jabllanica	30	0.78		Mamusha	N/ D	0.00
	Nasheci	400	10.44		Medveci	150	6.01
	Novosella	100	2.61		Novaka	0	0.00
	Petrovasella	1200	31.33		Pirana	150	6.01
	Pousko	300	7.83		Randobrava	55	2.20
	Urbican	N/P	0.00		Serbica e Eperme	0	0.00
	Sub-total	3830	100.00	Serbica e Poshtme	N/ D	0.00	
Has	Breg Drini	0	0.00	Shpinadia	100	4.01	
	Dedaj	150	17.96	Smaci	0	0.00	
	Gjonaj	55	6.59	Trepetnica	0	0.00	
	Gorozhup	0	0.00	Velezha	0	0.00	
	Kabashi i Hasit	35	4.19	Zozji	0	0.00	
	Karashengjergji	0	0.00		Sub-total	2495	100.00
	Kojusha	150	17.96	Vërrini	Billusha	0	0.00
	Krajku	0	0.00		Hoca e Qytetit	1000	73.53
	Kushnini	100	11.98		Jeshkova	0	0.00
	Lubizhda e Hasit	0	0.00		Kushtendili	N/P	0.00
	Lukinaj	0	0.00		Leskoveci	100	7.35
	Mazrreku	200	23.95		Lezi	N/P	0.00
	Milaj	N/P	0.00		Lybeqeve	200	14.71
	Planeja	45	5.39	Poslishti	60	4.41	
	Romaja	100	11.98		Sub-total	1360	100.00
	Tupeci	0	0.00	Zhupa	Drajciqi	0	0.00
	Zymi	0	0.00		Gornjasella	150	11.45
	Sub-total	835	100.00		Llokvica	0	0.00
Kabash	Dojnica	N/P	0.00		Lubinja e Eperme	200	15.27
	Kabashi	N/P	0.00		Lubinja e Poshtme	0	0.00
	Korisha	1300	44.07		Manastirica	500	38.17
	Lubizhda	450	15.25		Mushnikova	60	4.58
	Lutogllava	0	0.00		Nepergoshti	N/ D	0.00
	Malesie e Re	0	0.00		Pllanjani	300	22.90
	Skorobishti	1200	40.68		Recana	100	7.63
	Sub-total	2950	100.00	Srecka	N/P	0.00	
Luma	Dobrushta	N/ D	0.00	Struzha	0	0.00	
	Kobaj	400	12.12	Zhivinjani	N/P	0.00	
	Muradem	200	6.06		Sub-total	1310	100.00
	Shkoze	200	6.06		Total	16080	-
	Vermica	500	15.15	N/P: nuk është e banuar			
	Vlashnja	500	15.15	N/D: nuk ka të dhëna			
	Zhuri	1500	45.45				
	Sub-total	3300	100.00				

PZHKP 2025 Vizita ne teren, Prill 2009

Tabela 1.64: Shpërndarja e dhive në fshatrat e Prizrenit

Regjioni	Fshati	Numri i dhive %		Regjioni	Fshati	Numri i dhive %	
Prizren	Atmaxha	0	0.00	Anadrini	Caparci	0	0.00
	Gerncari	160	59,93		Krusha e Vogel	0	0.00
	Grazhdaniku	0	0,00		Landovica	0	0.00
	Jabllanica	7	2,62		Mamusha	N/D	0.00
	Nasheci	0	0,00		Medveci	0	0.00
	Novosella	0	0,00		Novaka	0	0.00
	Petrovasella	0	0,00		Pirana	0	0.00
	Pousko	100	37,45		Randobrava	0	0.00
	Urbican	N/P	0.00		Serbica e Eperme	60	100.00
Sub-total		267	100.00	Serbica e Poshtme	0	0.00	
Has	Breg Drini	0	0.00	Shpinadia	0	0.00	
	Dedaj	0	0.00	Smaci	0	0.00	
	Gjonaj	0	0.00	Trepetnica	0	0.00	
	Gorozhup	0	0.00	Velezha	0	0.00	
	Kabashi i Hasit	N/D	0.00	Zojzi	0	0.00	
	Karashengjergji	0	0.00	Sub-total		60	100.00
	Kojusha	0	0.00	Billusha	0	0.00	
	Krajku	0	0.00	Hoca e Qytetit	0	0.00	
	Kushnini	0	0.00	Jeshkova	0	0.00	
	Lubizhda e Hasit	0	0.00	Kushtendili	N/P	0.00	
	Lukinaj	0	0.00	Leskoveci	0	0.00	
	Mazrreku	0	0.00	Lezi	N/P	0.00	
	Milaj	N/P	0.00	Lybeqeve	0	0.00	
	Planeja	0	0.00	Poslishti	0	0.00	
Romaja	0	0.00	Sub-total		0	0.00	
Tupeci	0	0.00	Drajciqi	10	2,70		
Zymi	0	0.00	Gornjasella	120	32,43		
Sub-total		0	00.00	Llokvica	0	0,00	
Kabash	Dojnica	N/P	0.00	Lubinja e Eperme	100	27.03	
	Kabashi	N/P	0.00	Lubinja e Poshtme	100	27,03	
	Korisha	N/D	0.00	Manastirica	30	8,11	
	Lubizhda	0	0.00	Mushnikova	0	0,00	
	Lutogllava	0	0.00	Nepergoshti	N/D	0,00	
	Malesie e Re	0	0.00	Pllanjani	10	2,70	
	Skorobishti	500	100.00	Recana	0	0,00	
Sub-total		500	100.00	Srecka	N/P	0,00	
Luma	Dobrushta	N/D	0.00	Struzha	0	0.00	
	Kobaj	0	0.00	Zhivinjani	N/P	0,00	
	Muradem	0	0.00	Sub-total		370	100.00
	Shkoze	0	0.00	Total		1197	-
	Vermica	0	0.00				
	Vlashnja	0	0.00				
Zhuri	0	0.00					
Sub-total		0	0.00				

Tabela 1.65: Shpërndarja e bagëtisë (gjedhëve) në fshatrat e Prizrenit

Regjioni	Fshati	Numri i gjedhëve	%	Regjioni	Fshati	Numri i gjedhëve	%	
Prizren	Atmaxha	600	51.28	Anadrini	Caparci	70	3.43	
	Gerncari	90	7.69		Krusha e Vogel	100	4.90	
	Grazhdaniku	60	5.12		Landovica	700	34.31	
	Jabllanica	70	5.98		Mamusha	N/D	0.00	
	Nasheci	100	8.54		Medveci	60	2.94	
	Novosella	120	10.25		Novaka	0	0.00	
	Petrovasella	60	5.12		Pirana	220	10.78	
	Pousko	70	5.98		Randobrava	20	0.98	
	Urbican	N/P	0.00		Serbica e Eperme	40	1.96	
Sub-total		1170	100.00	Serbica e Poshtme	50	2.45		
Has	Breg Drini	100	4.55	Vërrini	Shpinadia	350	17.16	
	Dedaj	100	4.55		Smaci	70	3.43	
	Gjonaj	200	9.09		Trepetnica	60	2.94	
	Gorozhup	50	2.27		Velezha	0	0.00	
	Kabashi i Hasit	60	2.73		Zojzi	300	14.71	
	Karashengjergji	150	6.82		Sub-total		2040	100.00
	Kojusha	70	3.18		Billusha	130	14.44	
	Krajku	100	4.55		Hoca e Qytetit	400	44.44	
	Kushnini	300	13.64		Jeshkova	30	3.33	
	Lubizhda e Hasit	200	9.09		Kushtendili	N/P	0.00	
	Lukinaj	10	0.45		Leskoveci	30	3.33	
	Mazrreku	80	3.64		Lezi	N/P	0.00	
	Milaj	N/P	0.00		Lybeqeve	250	27.78	
	Planeja	100	4.55		Poslishti	60	6.67	
Romaja	500	22.73	Sub-total		900	100.00		
Tupeci	30	1.36	Zhupa	Drajciqi	25	2.26		
Zymi	150	6.82		Gornjasella	60	5.43		
Sub-total		2200		100.00	Llokvica	60	5.43	
Kabash	Dojnica	N/P		0.00	Lubinja e Eperme	400	36.20	
	Kabashi	N/P		0.00	Lubinja e Poshtme	120	10.86	
	Korisha	100		11.76	Manastirica	120	10.86	
	Lubizhda	370		43.53	Mushnikova	110	9.95	
	Lutogllava	20		2.35	Nepergoshti	N/D	0.00	
	Malesie e Re	60		7.06	Pllanjani	120	10.86	
	Skorobishti	300		35.29	Recana	80	7.24	
Sub-total		850	100.00	Srecka	N/P	0.00		
Luma	Dobrushta	35	4.52	Struzha	10	0.90		
	Kobaj	250	32.26	Zhivinjani	N/P	0.00		
	Muradem	200	25.81	Sub-total		1105	100.00	
	Shkoze	90	11.61	Total		-	-	
	Vermica	70	9.03					
	Vlashnja	130	16.77					
Zhuri	0	0.00						
Sub-total		775	100.00					

N/P: Nuk ka banorë
N/D: Nuk ka të dhëna

PZHKP 2025 Vizita ne teren, Prill 2009

Tabela 1.66: Shpërndarja e shpezëve shtëpiake në fshatrat e Prizrenit

Regjioni	Fshati	Numri i shpezëve shtëpiake		Regjioni	Fshati	Numri i shpezëve shtëpiake	
			%				%
Prizren	Atmaxha	0	0.00	Anadrini	Caparci	0	0.00
	Gerncari	0	0.00		Krusha e Vogel	0	0.00
	Grazhdaniku	0	0.00		Landovica	20000	100.00
	Jabllanica	0	0.00		Mamusha	N/D	0.00
	Nasheci	0	0.00		Medveci	0	0.00
	Novosella	0	0.00		Novaka	0	0.00
	Petrovasella	0	0.00		Pirana	0	0.00
	Pousko	20000	100.00		Randobrava	0	0.00
	Urbican	N/P	0.00		Serbica e Eperme	0	0.00
	Sub-total	20.000	100.00	Serbica e Poshtme	0	0.00	
Has	Breg Drini	0	0.00	Shpinadia	0	0.00	
	Dedaj	0	0.00	Smaci	0	0.00	
	Gjonaj	0	0.00	Trepetnica	0	0.00	
	Gorozhup	0	0.00	Velezha	0	0.00	
	Kabashi i Hasit	N/D	0.00	Zojzi	0	0.00	
	Karashengjergji	0	0.00		Sub-total	20.000	100.00
	Kojusha	0	0.00	Billusha	0	0.00	
	Krajku	0	0.00	Hoca e Qytetit	0	0.00	
	Kushnini	0	0.00	Jeshkova	0	0.00	
	Lubizhda e Hasit	0	0.00	Kushtendili	N/P	0.00	
	Lukinaj	0	0.00	Leskoveci	0	0.00	
	Mazrreku	0	0.00	Lezi	N/P	0.00	
	Milaj	N/P	0.00	Lybeqeve	1000	100.00	
Planeja	0	0.00	Poslishti	0	0.00		
Romaja	0	0.00		Sub-total	1000	100.00	
Tupeci	0	0.00	Draciqi	0	0.00		
Zymi	0	0.00	Gornjasella	0	0.00		
	Sub-total	0	0.00	Llokvica	0	0.00	
Kabash	Dojnica	N/P	0.00	Lubinja e Eperme	0	0.00	
	Kabashi	N/P	0.00	Lubinja e Poshtme	0	0.00	
	Korisha	15	0.90	Manastirica	0	0.00	
	Lubizhda	1000	61.92	Mushnikova	0	0.00	
	Lutogllava	0	0.00	Nepergoshti	N/D	0.00	
	Malesie e Re	0	0.00	Pllanjani	0	0.00	
	Skorobishti	600	37.15	Recana	0	0.00	
	Sub-total	1615	100.00	Srecka	N/P	0.00	
Luma	Dobrushta	0	0.00	Struzha	0	0.00	
	Kobaj	0	0.00	Zhivinjani	N/P	0.00	
	Muradem	0	0.00		Sub-total	0	0.00
	Shkoze	0	0.00		Total	42615	-
	Vermica	0	0.00				
	Vlashnja	0	0.00				
Zhuri	0	0.00					
	Sub-total	0	0.00				

N/P: nuk është e banuar
N/D: nuk ka të dhëna

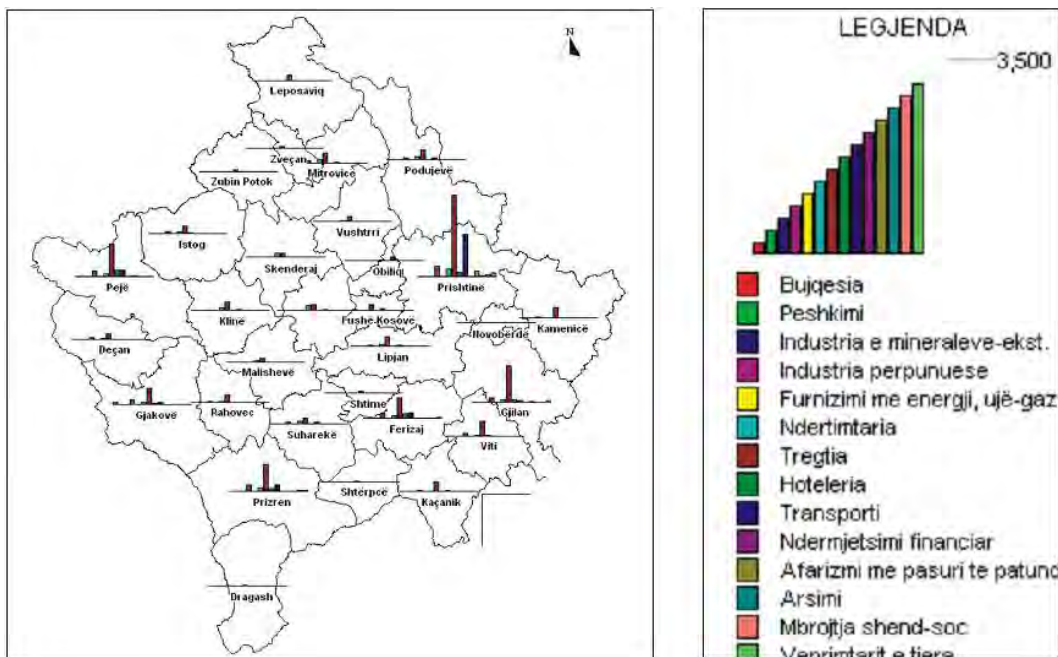
Tabela 1.67: Bletaria sipas fshatrave

Regjioni	Fshati	Bletar	Regjioni	Fshati	Bletar
Prizren	Atmaxha	none	Anadrini	Caparci	none
	Gerncari	none		Krusha e Vogel	existing
	Grazhdaniku	none		Landovica	none
	Jabllanica	existing		Mamusha	none
	Nasheci	none		Medveci	none
	Novosella	none		Novaka	none
	Petrovasella	none		Pirana	none
	Pousko	existing		Randobrava	none
Urbican	N/P	Serbica e Eperme	none		
Has	Breg Drini	none	Vërrini	Serbica e Poshtme	none
	Dedaj	none		Shpinadia	none
	Gjonaj	none		Smaci	none
	Gorozhup	none		Trepetnica	none
	Kabashi i Hasit	none		Velezha	none
	Karashengjergji	none		Zozji	none
	Kojusha	none		Billusha	none
	Krajku	none		Hoca e Qytetit	none
	Kushnini	none		Jeshkova	none
	Lubizhda e Hasit	none		Kushtendili	N/P
	Lukinaj	none		Leskoveci	none
	Mazreku	none		Lezi	N/P
	Milaj	N/P		Lybeqeve	existing
	Planeja	none		Poslishti	none
	Romaja	none			
	Tupeci	none			
Zymi	none				
Kabash	Dojnica	N/P	Zhupa	Drajciqi	none
	Kabashi	N/P		Gornjasella	none
	Korisha	none		Llokvica	existing
	Lubizhda	none		Lubinja e Eperme	none
	Lutogllava	none		Lubinja e Poshtme	none
	Malesie e Re	none		Manastirica	existing
	Skorobishti	none		Mushnikova	none
		Nepergoshti	existing		
Luma	Dobrushta	none	Pllanjani	none	
	Kobaj	none	Recana	none	
	Muradem	none	Srecka	N/P	
	Shkoze	none	Struzha	none	
	Vermica	none	Zhivinjani	N/P	
	Vlashnja	none			
	Zhuri	none			

PZHKP 2025 Vizita ne teren, Prill 2009

Prodhimtaria

Sektori i industrisë ekzaminohet me tre tregues ekonomik. Këto janë: Numri dhe lloji i ndërmarrjeve të punësuar në sektorin e industrisë, numri i punëtorëve të punësuar në prodhimtarinë industriale dhe vlera e prodhimit bruto. Të dhënat ekzistuese tregojnë shpërndarjen hapësinore të aktiviteteve ekonomike në Kosovë, 478 ndërmarrje shoqërore janë në liste për privatizim. (Profili i Kosovës, 2006). Sot shumica e këtyre ndërmarrjeve janë privatizuar. Figura 1.18 tregon numrin e ndërmarrjeve ekonomike në vitin 2004.



Profili i Kosovës, 2006

Figura 1.19: Numri i ndërmarrjeve ekonomike sipas komunave (2004)

Para vitit 1999, industria ka qenë funksioni më i rëndësishëm ekonomik për zhvillimin e komunës së Prizrenit. Ajo ka qenë e përfaqësuar nga shumë degë si, industria ushqimore e bazuar në prodhimet bujqësore dhe blegtorale, industria tekstile, farmaceutike, prodhimi i këpucëve, prodhimi i duhanit, industria grafike librare (shtypshkronjat), industria e prodhimeve metalike dhe ndërtimtaria. Këto degë të ndryshme të industrisë në vitin 1982 kanë pasur të punësuar gjithsej 8762 punëtorë, që përbënte rreth 50.69% të numrit të përgjithshëm të punësuarve në atë kohë. Numri i përgjithshëm i ndërmarrjeve shoqërore industriale dhe kooperativave ne komunën e Prizrenit ka qenë 44. Sot shumica e këtyre janë në fazën e procesit të privatizimit. Një pjesë e tyre u është ndryshuar destinimi i veprimtarisë së mëhershme (Profili Komunal i Prizrenit, 2007). Sipas Profilit Komunal të Prizrenit, në Prizren kanë qenë 12 ndërmarrje shoqërore më të rëndësishme. Këto janë:

- Progresi – industria ushqimore
- IFK Farmakosi-prodhimi i bamave;
- NPT Komuna-prodhimi i këpucëve;
- NPM Famipa-prodhimi i veglave të kuzhinës, bizhuteri dhe elektrokontakte;

- IT Printeks- fije pambuku, pëlthurë tekstile, konfeksione etj.
- SHKP Flamme-Ing - prodhim makinerish për përpunim metalesh;
- NGLB “Kosova”- shtypshkronja dhe prodhimin e ambalazhit industrial;
- NN “Elani”- kompani ndërtimi;
- NN “Unimonti”-ndërtim rrugësh, urash, kanalizime;
- NN “Ramiz Sadiku”- kompani ndërtimi, ndërtim objektivesh banimi;
- NPT “Filigrani”-përpunimi i argjendit për zbulime;
- IFS Progres-fijet sintetike.

Sipas PZHKP 2025 vizitës-hulumtimeve në terren në shpërndarjen e aktiviteteve industriale në vendbanimet rurale brenda regjioneve të komunës së Prizrenit, ka treguar se gati në të gjitha regjionet e Prizrenit ka aktivitete industriale pos regjionit të Hasit (Tabela 1.68, Harta 1.36). Shkalla më e lartë e aktivitetit vërehet në regjionin e Kabashit. Zhupës dhe regjioni i Vërrinit me një fshat me aktivitet industrial (PZHKP 2025, vizita në teren, 2009) Tabela 1.69, Tabela 1.70 dhe Tabela 1.71 tregojnë se çdo regjion pos Lumës dhe Hasit ka industri të ndërtimtarisë. Në regjionin e Lumës gjejmë industri të prodhimit të materialit të kanalizimit. Në Has nuk ka aktivitet industrial ndërsa industria e nikelit dhe metaleve tjera është prezent në regjionin e Prizrenit.

Tabela 1.68: Industritë sipas rajoneve

Qendrat/Rajonet	Llojet e industrive
PRIZREN	Shërbimet për automjete, prodhimi i ushqimit, material ndërtimor, stoli, prodhimet e tekstilit
Prizren	Pijet, , Shërbimet për automjete, materiali ndërtimor, metali i nikelit.
Hasi	nuk ka
Kabash	Shërbimet për automjete, prodhimi i ushqimit, material ndërtimor
Luma	Material i kanalizimit
Anadrini	prodhimi i ushqimit, material i kanalizimit, pijet, material ndërtimor, stoli
Vërrini	Material ndërtimor
Zhupa	Material ndërtimor, pijet

PZHKP 2025 Vizita ne teren, Prill 2009

Tabela 1.69: Llojet e industrive në fshatrat e Prizrenit

Aktivitetet industriale	Fshatrat
Shërbimet e automjeteve	Korisha, Lubizhda, Petrovasella
Pijet	Serbica e Eperme, Srecka, Velezha
Material ndërtimor	Korisha, Lubizhda, Petrovasella, Pirana, Poslishti
Prodhimi i ushqimit	Lutogllava, Landovica, Mamusha
Stolitë	Velezha
Përpunimi i nikelit	Petrovasella
Material i kanalizimit	Malesie e Re, Mamusha, Medveci, Krusha e Vogel, Vlashnja, Zhuri

PZHKP 2025 Vizita ne teren, Prill 2009

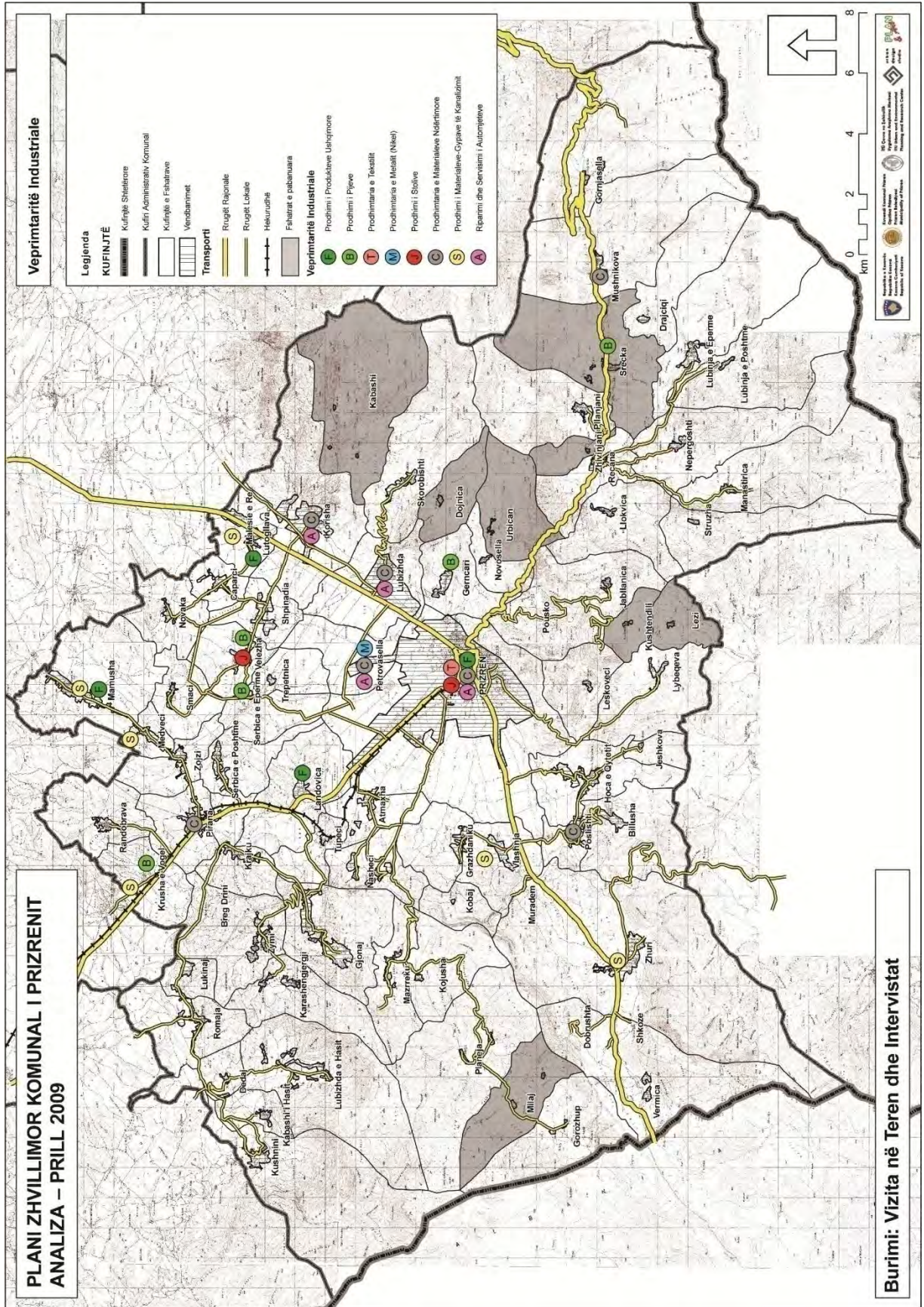
Tabela 1.70: Aktivitetet industriale ne fshatrat e Prizrenit

Regjioni	Fshati	Veprimtaria industriale	Regjioni	Fshati	Veprimtaria industriale
Prizren	Atmaxha	nuk ka	Anadrini	Caparci	nuk ka
	Gerncari	nuk ka		Krusha e Vogel	ekzistues
	Grazhdaniku	nuk ka		Landovica	nuk ka
	Jabllanica	nuk ka		Mamusha	ekzistues
	Nasheci	nuk ka		Medveci	ekzistues
	Novosella	nuk ka		Novaka	nuk ka
	Petrovasella	nuk ka		Pirana	ekzistues
	Pousko	nuk ka		Randobrava	nuk ka
	Urbican	N/P		Serbica e Eperme	nuk ka
Has	Breg Drini	nuk ka	Vërrini	Serbica e Poshtme	none
	Dedaj	nuk ka		Shpinadia	nuk ka
	Gjonaj	nuk ka		Smaci	nuk ka
	Gorozhup	nuk ka		Trepetnica	nuk ka
	Kabashi i Hasit	nuk ka		Velezha	nuk ka
	Karashengjergji	nuk ka		Zojzi	nuk ka
	Kojusha	nuk ka		Billusha	nuk ka
	Krajku	nuk ka		Hoca e Qytetit	nuk ka
	Kushnini	nuk ka		Jeshkova	nuk ka
	Lubizhda e Hasit	nuk ka		Kushtendili	N/P
	Lukinaj	nuk ka		Leskoveci	nuk ka
	Mazrreku	nuk ka		Lezi	N/P
	Milaj	N/P		Lybeqeva	nuk ka
	Planeja	nuk ka		Poslishti	ekzistues
	Romaja	nuk ka		Zhupa	Drajciqi
Tupeci	nuk ka	Gornjasella	nuk ka		
Zymi	nuk ka	Llokvica	nuk ka		
Kabash	Dojnica	N/P	Lubinja e Eperme		none
	Kabashi	N/P	Lubinja e Poshtme		nuk ka
	Korisha	ekzistues	Manastirica		nuk ka
	Lubizhda	ekzistues	Mushnikova		ekzistues
	Lutogllava	ekzistues	Nepergoshti		nuk ka
	Malesie e Re	ekzistues	Pllanjani		nuk ka
	Skorobishti	nuk ka	Recana		nuk ka
Luma	Dobrushta	nuk ka	Srecka		N/P
	Kobaj	nuk ka	Struzha		none
	Muradem	nuk ka	Zhivinjani		N/P
	Shkoze	nuk ka	N/P: Nuk është e banuar		
	Vermica	nuk ka			
	Vlashnja	ekzistues			
Zhuri	ekzistues				

PZHKP 2025 Vizita ne teren, Prill 2009

Tabela 1.71: Llojet e industrive sipas fshatrave

Regjioni	Fshati	Lloji i industrisë	Regjioni	Fshati	Lloji i industrisë
Prizren	Atmaxha	nuk ka	Anadrini	Caparci	nuk ka
	Gerncari	Pijet		Krusha e Vogel	Material i kanalizimit
	Grazhdaniku	nuk ka		Landovica	Prodhimi i ushqimit
	Jabllanica	nuk ka			Xhama te automjeteve
	Nasheci	nuk ka		Mamusha	Prodhimi i ushqimit
	Novosella	nuk ka			Material i kanalizimit
	Petrovasella	Shërbime të automjeteve Material ndërtimor Përpunimi i niklit		Novaka	Material i kanalizimit
	Pousko	nuk ka			nuk ka
	Urbican	N/P		Pirana	Material ndërtimor
Has	Breg Drini	nuk ka	Vërrini	Randobrava	nuk ka
	Dedaj	nuk ka		Serbica e Eperme	Pijet
	Gjonaj	nuk ka			none
	Gorozhup	nuk ka		Shpinadia	nuk ka
	Kabashi i Hasit	nuk ka		Smaci	nuk ka
	Karashengjergji	nuk ka		Trepetnica	nuk ka
	Kojusha	nuk ka		Velezha	Pijet Stolitë
	Krajku	nuk ka		Zojzi	nuk ka
	Kushnini	nuk ka			
	Lubizhda e Hasit	nuk ka		Billusha	nuk ka
Lukinaj	nuk ka	Hoca e Qytetit	nuk ka		
Mazreku	nuk ka	Jeshkova	nuk ka		
Milaj	N/P	Kushtendili	N/P		
Planeja	nuk ka	Leskoveci	nuk ka		
Romaja	nuk ka	Lezi	N/P		
Tupeci	nuk ka	Lybegeva	nuk ka		
Zymi	nuk ka	Poslishti	Material ndërtimor		
Kabash	Dojnica	N/P	Zhupa	Drajciqi	nuk ka
	Kabashi	N/P		Gornjasella	nuk ka
	Korisha	Shërbime të automjeteve Material ndërtimor		Llokvica	nuk ka
	Lubizhda	Shërbime të automjeteve Material ndërtimor			none
	Lutogllava	Prodhimi i ushqimit		Lubinja e Poshtme	nuk ka
	Malesie e Re	Material i kanalizimit		Manastirica	nuk ka
	Skorobishti	nuk ka		Mushnikova	Material ndërtimor
				Nepergoshti	nuk ka
				Pllanjani	nuk ka
Luma	Dobrushta	nuk ka	N/P: Nuk ka banorë	Recana	nuk ka
	Kobaj	nuk ka		Srecka	Pijet
	Muradem	nuk ka			none
	Shkoze	nuk ka		Zhivinjani	N/P
	Vermica	nuk ka			
	Vlashnja	Material i kanalizimit			
	Zhuri	Material i kanalizimit			



Harta 1.39. Aktivitetet Industriale

Prodhimtaria e produkteve ushqimore

Prodhimi i ushqimit është një nga aktivitetet kryesore prodhuese në Prizren. Janë dy ndërmarrje të rëndësishme shoqërore që janë fabrika të ushqimit “ABI” dhe “Eurofood”.

Sipas PZHKP 2025 vizitës në terren, kompania Abi Elif ka një sipërfaqe të madhe në zonën industriale të Prizrenit. Kompania ka marrë me qira nga Agjencia e Privatizimit të Kosovës (AKP) në vitin 2003 dhe në vitin 2009 ka aplikuar për të blerë. Kompania Abi Elif është ende aktive dhe ka 307 punëtorë prej nga 187 punojnë në sektorin e prodhimit të ushqimit.

Kompania “Euro Food” është po ashtu një biznes aktiv ku posedon një sipërfaqe të madhe në zonën industriale të Prizrenit ku prodhohet keçapi, majoneza, uthull dhe turshi. Kompania ka marrë me qira nga Agjencia e Privatizimit të Kosovës (AKP) për 10 vite si dhe ka aplikuar për të blerë. Ajo ka 140 punëtor.

Në vitin 2006 është formuar kooperativa bujqësore në fshatin Reçan e cila ka për veprimtari prodhimin e djathit të Sharrit.

Prodhimi i pijeve

Prizreni ka një traditë lashtë të prodhimit të verës. Fabrika për prodhimin e verës Kosova Vera, në fshatin Krusha e Vogël, është themeluar në vitin 1952 si ndërmarrje shoqërore. Kosova Vera ka kapacitet prodhues prej 2,240 mijë litra dhe ka përpunuar rreth 700-800 vagon rrush në vit. Ndërmarrja ka në pronësi dy podrume të verërave, përkatësisht në Krushë të Vogël (me kapacitet 2000 vagonë rrush) dhe në Landovicë (me kapacitet 250 vagonë rrush). Gjithashtu, kjo ndërmarrje disponon repartin për derdhjen në shishe, mbushjen dhe ambalazhimin e pijeve alkoolike (verë dhe raki). Para luftës së vitit 1999, kjo ndërmarrje ka pasur 130 punëtorë, ndërsa në vitin 2002 kanë mbetur vetëm 75 prej tyre. Sektori shoqëror për momentin shfrytëzon 1070 ha të vreshtave ndërsa sektori privat rreth 550 ha. Prodhimtaria momentale e verës si në sektorin privat ashtu edhe atë shoqëror është 2.430 tonelata. (Profili i Kosovës 2006 dhe UN Development Agenda, 2002). Deri në vitin 2006, kjo kompani nuk është duke eksportuar produktet e saja, dhe është duke pritur privatizimin e e saj, ku nga Agjencia e Privatizimit të Kosovës (AKP) obligon kompaninë të aktivizohet në prodhimtarin e saj pasi që të privatizohet.

Sipas PZHKP 2025 vizitës në terren ka treguar se është një fabrikë e pijeve në fshatin Sreckë. Pas privatizimit, emri i fabrikës e cila ishte një pjesë e Fabrikës Printeks ka ndryshuar si Fabrika Fruti e cila prodhon pije- lëngje jo alkoolike.

Prodhimi i tekstit

Industria e tekstit “Printeks”, ka qenë me rëndësi për Prizrenin ngase ka pasur të punësuar një numër të madh punëtorësh (2190 në vitin 1982), nga ata, shumica e punëtorëve ishin

femra. Numri i të punësuarve gjatë viteve 1992-1999 ra rreth 700-800 punëtorë dhe fabrika i uli kapacitet e saja prodhuese. Prodhimi vjetor para luftës ka qenë 1600 tonë fije pambuku dhe 4.5 milionë metra pëlhurë. Sot, vetëm 10-15% të kapaciteteve janë duke u përdorur. Qarkullimi vjetor i prodhimit për vitin 2004 ka qenë 766.937 euro. Pas privatizimit prodhimtaria është ndalur plotësisht dhe fabrika është lëshuar me qira Universitetit të Prizrenit dhe Kolegjit Fama.

Prodhimi i lëkurës dhe produkteve të saja

Ne Prizren gjendet vetëm një ndërmarrje që merret me përpunimin e lëkurës e ajo është fabrika e këpucëve. Fabrika për prodhimin e këpucëve “Komuna” ka qenë ndërmarrja e parë industriale në Prizren. Ajo është themeluar në vitin 1947 si kooperativë e 7 këpucëtarësh me emrin “Ardhmëria” që prodhonin 6-7 palë këpucë në ditë. Numri i punëtorëve rritej vazhdimisht derisa arriti numrin prej 1500 punëtor. Pas luftës së vitit 1999, Komuna ka vazhduar me kapacitetin e saj prej 10% dhe ka prodhuar 200 palë këpucë në ditë. Kjo ndërmarrje është shitur dy kompanive të ndryshëm nga ana e AKP-së dhe sot njihet si qendër tregtare Abi Center.

Shtypshkronja

Në sektorin e shtypit, ende është aktive shtypshkronja Kosova e themeluar në vitin 1945. Kjo shtypshkronjë merret me prodhimin e paketave, kutive transportuese dhe shtypin e librave, fletoreve, formularëve dhe posterëve të dimensioneve të ndryshme. Sipërfaqja e shtypshkronjës është 3600 m². Kjo ndërmarrje para se të privatizohet ka punësuar 355 punëtorë në vitin 1989. Shtypshkronja sot nuk funksionon.

154

Prodhimtaria Farmaceutike, Mjekësore kimike dhe Produkteve Botanike

Fabrika për prodhimin e produkteve kimike dhe farmaceutike “Farmakos”, është themeluar në vitin 1963. Ajo ka filluar si pikë grumbulluese e bimëve mjekësore dhe është shndërruar në industri moderne farmaceutike që prodhon 50 lloje të barërave për nevoja humane. Numri maksimal i punëtorëve ishte 300. Kapaciteti i përgjithshëm i fabrikës sot është 5.113 milion Euro. Në vitin 2002 Farmakosi kishte një qarkullim prej 500.000 euro duke shitur mallin e saj në Kosovë dhe Maqedoni. Kompania New-Co Farmakos mendon të investojë 9-12 milion euro në përmirësimin e teknologjisë, zgjerimin e kapaciteteve dhe në futjen e produkteve të reja. Ka edhe plane për eksportimin e produkteve të Farmakosit në Europë.

Prodhimtaria e prodhimeve metalike, në përjashtim të prodhimit të paisjeve dhe makinerisë

Fabrika e përpunimit të metaleve “Famipa” është themeluar në vitin 1948 si kooperativë e zejtarëve – thika punues. Në fillim emri i kooperativës është quajtur “Vëllazërim-Bashkim”. Në zgjerimin e kapaciteteve të prodhimit, në vitin 1960 kjo kooperativë u shndërrua në

ndërmarrje industriale që u regjistrua me emrin Famipa. Kapaciteti vjetor i Famipës ka qenë rreth 151,320 kg në ditë. Prodhimet e saj ishin të cilësisë së lartë dhe gjenin tregje edhe jashtë Kosovës si në SHBA, Kanada, Britaninë e Madhe, Gjermaninë Federale, Austri, Greqi, Çekosllovakia dhe në disa shtete Arabe. Në vitin 1982 Famipa kishte 465 punëtorë. Pas privatizimit Famipa ka ndaluar prodhimin

Prodhimtaria e makinave dhe pajisjeve

Industria e fibrave sintetike “Progres” është një ndërmarrje publike që prodhon poliamide – fibra sintetike, fibra poliesteri dhe fibra teknike gome (nga të cilat 40-50% e këtyre produkteve ishin të dedikuara tregut të Ballkanit).

Industria e Prodhimeve Metalike dhe të Montazhit “FLAME-Ing” u themelua në vitin 1946 si kooperativë zeytare metalike-instaluese me 50 punëtorë. Veprimtaria kryesore e asaj kohe ishte axhustim dhe përpunim teneqeje”. Ndërmarrja ka repartin kryesor të prodhimit që zë një sipërfaqe prej 7680 m² dhe objektet ndihmëse në sipërfaqe të hapur prej 1830 m². Në vitin 1982 ndërmarrja kishte 458 punëtorë. Kapaciteti i përgjithshëm prodhues është 2620 tonë në vit. Lënda e parë - çeliku, importohet nga Maqedonia, Turqia dhe Gjermania. Pas privatizimit, fabrika ka ndaluar prodhimin dhe meqë gjendet në zonën industriale ajo është dhënë me qira dhe shfrytëzohet si depo.

Prodhimet tjera

Prizreni ka një traditë të lashtë të prodhimit të stolive të argjendit. Shoqata Aksionare “Fiigrani” është themeluar në vitin 1947. Në vitin 1990 veprat artizanale prodhoheshin nga 60 mjeshtër të rangut profesional për punë dore me ari dhe argjend’. Pas privatizimit, prodhimtaria ka ndaluar dhe është privatizuar tani nga ABI Center.

Ndërtimtaria

Ndërtimtaria është një nga sektorët e rëndësishëm të Prizrenit. Në Prizren veprojnë tre kompani ndërtimore. Kompania Elani merret me ndërtimin e banesave ndërsa Ramiz Sadiku dhe Unimonti merren me aktivitetet e ndërtimtarisë.

Ndërtimi i banesave

Sektori i ndërtimit të banesave kryesohet nga Elani. Në bazë të raporteve të UN-it, numri i të punësuarve në këtë ndërmarrje ka rënë nga 530 punëtor në 150 në vitin 2002. Elani operon me kapacitet të reduktuar (30 %) (UN Development Agenda, 2002).

Ndërtimtaria e ulët

Shoqata Aksionare “Unimonti” është formuar në vitin 1977. Kompania ka të gjitha pajisjet e nevojshme për asfaltim (Profili Komunal i Prizrenit, 2007). Unimonti ndërton rrugë lokale dhe

kryesore dhe merret me sistemet e ujësjellësit, sistemet sanitare dhe prodhimin e konstruksioneve të betonit. Kjo ndërmarrje ka vlerë të lartë me tokën e saj (384,949 E), ndërtesat (1,947,656 E), pajisjet (951,303 E), dhe inventarin(14,823 E). Para konfliktit punësonte 456 punëtor ndërsa në vitin 2002 ishin 266 punëtorë (UN Development Agenda, 2002).Duke u bazuar të dhënave të marra nga Profili Komunal i Prizrenit (2007), kjo kompani ka 190 të punësuar. Sot edhe pse kjo kompani nuk është në procesin e privatizimit, kompania ka ndalur prodhimin.

Ndërmarrja Industriale Prodhuese “Ramiz Sadiku” është formuar në vitin 1983 me bashkimin e dy ndërmarrjeve dhe të njësisë transportuese të Prishtinës. Para konfliktit, kjo ndërmarrje kishte në posedim 5 ndërtesa – drejtoria dhe objektet e stafit administrativ, një fabrikë të re – me 8 ha 30 ari, një fabrikë të vjetër - 9 ha dhe 50 ari dhe një njësi për zhavorr – 8 ha 30 ari. Sipas raporteve të UN-it pjesët që ende punojnë në vitin 2002 janë linja e vjetër e prodhimit të tullave, që i është dhënë kompanisë Rizam Holding me qira. Ata kanë punësuar 40 punëtorë të Ramiz Sadikut. Linja për prodhimin e tullave të betonit që i është dhënë me qira kompanisë Vëllezërit e bashkuar dhe punëson 125 punëtorë.

Sipas Profilit Komunal të Prizrenit, në evidencë janë 350 punëtorë, por vetëm 42 prej tyre – kryesisht stafi administrativ dhe i sigurimit ende punojnë. Fabrika e blloqeve ka kapacitet prej 450.000 copë blloqe në muaj. Kjo fabrikë nuk punon përkundër faktit që makineria e saj është në gjendje të rregullt (Profili Komunal i Prizrenit, 2007). Kjo kompani, pas privatizimit vazhdon të prodhoj materiale të ndërtimit.

156

Tregtia

Lokacioni i Prizrenit e bën atë historikisht një nga qytetet kryesore tregtare në Ballkan. Prizreni ende tenton të mbajë këtë status. Bizneset në qytet dhe në komunë në përgjithësi janë të orientuar kah shitja me shumicë dhe pakicë. Në fund të vitit 2001, ishin të regjistruar 1785 biznese. 333 biznese merren me shitje me shumicë, ndërsa 1452 me shitje me pakicë. Në industrinë e tregtisë për momentin punojnë rreth 3,800 punëtorë. Ky numër nuk përfshin shitësit ambulant që kap shifrën prej disa qindra punëtoreve. (UNDP , 2002) (Tabela 1.72). Prizreni është komuna e dytë në Kosovë pas Prishtinës për sa i përket numrit të përgjithshëm të bizneseve të licencuara. (Profili Komunal i Prizrenit, 2007) (Tabela 1.73).

Sipas disa përfaqësuesve afarist të Odës Ekonomike të Prizrenit, dyqanet importojnë shumicën e mallit nga Turqia, Greqia, Shqipëria, Bosnja, Kroacia, Maqedonia dhe Serbia. Prodhimet vendore (duhani, pijet alkoolike, frutat, perimet, artizanalet) marrin pjesë në tregun lokal me një përqindje të vogël. (UNDP , 2002).

Numri i subjekteve private që zhvillojnë aktivitet privat dhe që nuk janë të regjistruar në KK nuk dihet, por mendohet që të jetë me disa qindra. Këto biznese janë bizneseve që kryhen

nga individë ose familje (mikro), si teneqexhinj, hidraulikë, elektrikist, frizerë, rrobaqepës, këpucëtarë, lustraxhinj këpucësh, përgatitje ëmbëlsirash, lodraxhinj dasmash, përgatitje drekash për dasma, shitës ambulante dhe nëpër rrugë apo tregjet lokale, etj. Këto lloj aktivitetesh kryhen kryesisht për të siguruar të ardhura për mbijetesën e familjeve dhe zhvillohet jashtë rrjedhjes së ekonomisë formale. Nga një anketim bërë nga Shoqata e Afaristëve të Prizrenit (në maj 2002) nëpër 55 biznese joformale rezulton se qarkullimi mujor monetar është mesatarisht 1147 euro në muaj, një shumë sa për ekzistencë të një familje me rreth 5-7 anëtarë (Profili Komunal i Prizrenit, 2007).

Tabela 1.72: Lloji i tregtisë në Prizren

Lloji i aktivitetit	Numri i aktiviteteve
1. Ushqimi, pijet dhe cigaret	81
2. Pemët dhe perimet	20
3. Pijet alkoolike dhe joalkoolike	21
4. Tekstili	16
5. Pajisjet elektrike	8
6. Lëndët djegëse dhe gazi	16
8. Metali, druri, pajisjet sanitare, materiali ndërtimor, mineralet	51
9. Makinat bujqësore	5
10. Prodhimet farmaceutike	8
11. Kozmetike	2
12. Veshja	7
13. Pajisjet shtëpiake	10
14. Tjera	88
Totali	333

UN Development Agency, 2002

Tabela 1.73: Bizneset me shitje me pakicë në Prizren

Lloji i aktivitetit	Numri i aktiviteve
1. Dyqanet jo të specializuara (ushqimi, pijet dhe cigaret)	325
2. Dyqanet jo të specializuara (produktet e ndryshme)	57
3. Dyqanet e specializuara (pijet dhe cigaret)	110
4. Pemët dhe perimet	35
5. Mishi dhe prodhimet e saj	32
6. Buka, ëmbëlsirat, etj	13
7. Pijet alkoolike dhe jo alkoolike	21
8. Cigaret	24
9. Dyqanet e specializuara (ushqimi, pijet dhe cigaret)	40
10. produktet farmaceutike mjekësore dhe kozmetike	23
11. Prodhimet kozmetike	40
12. Tekstil	160
13. Konfeksion	159
14. Prodhimet e lëkurës	66
15. Mobilie	48
16. Pajisjet elektrike të amvisërisë	52
17. prodhimet e vogla të qelqit	62
18. Librat, gazetatat	36
19. prodhimet e artizanatit e të tjera	149
Totali	1452

UN Development Agency, 2002

Vizita në terren mbi shpërndarjen e njësive komerciale në Prizren ka treguar se Zhupa ka numër më të madh të njësive komerciale derisa regjioni rural i Prizrenit ka numër më të vogël. (PZHKP Vizita në teren 2009) (Tabela 1.74 and 1.75). Njësitë komerciale janë të shpërndara nëpër fshatra. Disa nga fshatrat nuk kanë fare njësi komerciale (Harta 1.40).

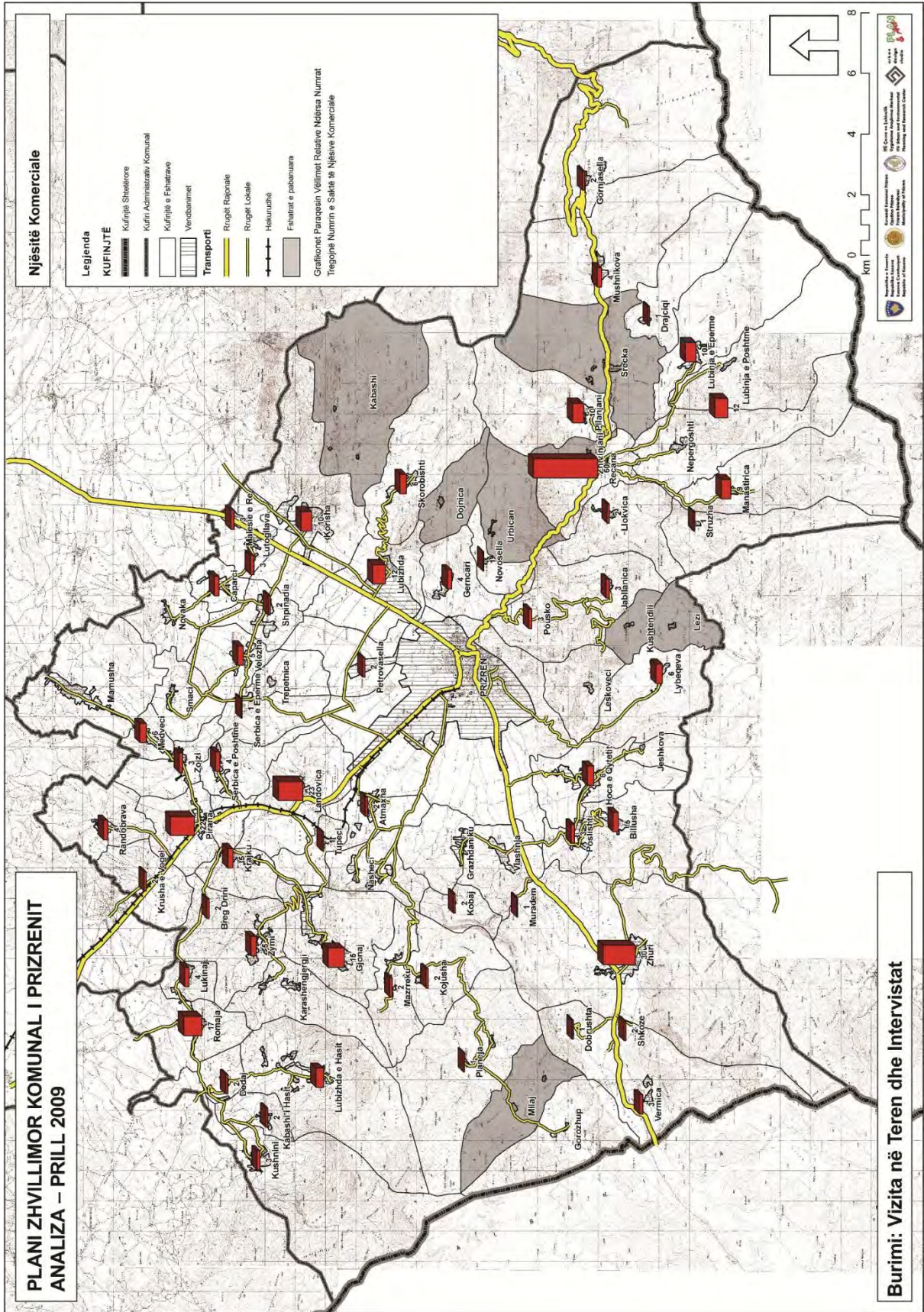
Tabela 1.74: Shpërndarja rajonale e njësive komerciale ne Prizren

Qendrat/Rajonet	Njësitë komerciale	
	Numri i njësive	%
Prizren	15	Prizren
Has	68	Has
Kabash	34	Kabash
Luma	39	Luma
Anadrini	76	Anadrini
Vërrini	20	Vërrini
Zhupa	111	Zhupa
Total	363	Total

PZHKP 2025 Vizita ne teren, Prill 2009

Tabela 1.75: Njësitë komerciale nëpër fshatrat e Prizrenit

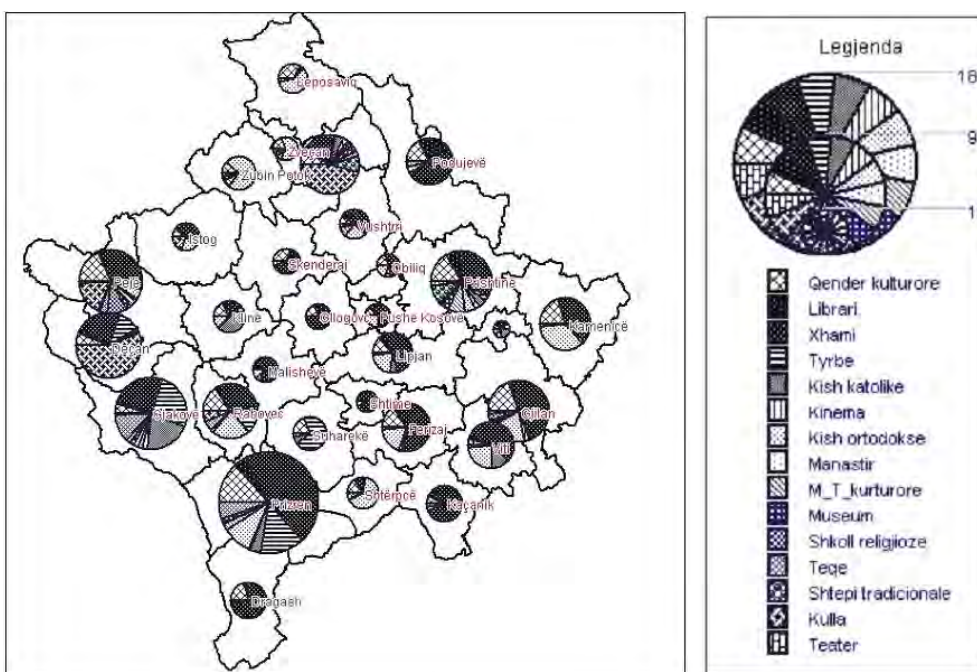
Regjioni	Fshati	Njësitë komerciale		Regjioni	Fshati	Njësitë komerciale	
			%				%
Prizren	Atmaxha	2	13.33	Anadrini	Caparci	4	5.26
	Gerncari	4	26.67		Krusha e Vogel	2	2.63
	Grazhdaniku	0	0.00		Landovica	23	30.26
	Jabllanica	3	20.00		Mamusha	N /D	0.00
	Nasheci	0	0.00		Medveci	6	7.89
	Novosella	1	6.67		Novaka	0	0.00
	Petrovasella	2	13.33		Pirana	22	28.95
	Pousko	3	20.00		Randobrava	4	5.26
	Urbican	N/P	0.00		Serbica e Eperme	1	1.32
	Sub-total	15	100.00	Serbica e Poshtme	4	5.26	
Has	Breg Drini	2	2.94	Shpinadia	2	2.63	
	Dedaj	2	2.94	Smaci	0	0.00	
	Gjonaj	15	22.06	Trepetnica	0	0.00	
	Gorozhup	0	0.00	Velezha	5	6.58	
	Kabashi i Hasit	2	2.94	Zojzi	3	3.95	
	Karashengjergji	0	0.00		Sub-total	76	100.00
	Kojusha	2	2.94	Billusha	5	25.00	
	Krajku	5	7.35	Hoca e Qytetit	6	30.00	
	Kushnini	3	4.41	Jeshkova	0	0.00	
	Lubizhda e Hasit	7	10.29	Kushtendili	N/P	0.00	
Vërrini	Lukinaj	4	5.88	Leskoveci	0	0.00	
	Mazrreku	2	2.94	Lezi	N/P	0.00	
	Milaj	N/P	0.00	Lybeqeve	6	30.00	
	Planeja	1	1.47	Poslishti	3	15.00	
	Romaja	17	25.00		Sub-total	20	100.00
	Tupeci	1	1.47	Drajiqi	1	0.90	
	Zymi	5	7.35	Gornjasella	2	1.80	
		Sub-total	68	100.00	Lokvica	2	1.80
	Kabash	Dojnica	N/P	0.00	Lubinja e Eperme	10	9.01
		Kabashi	N/P	0.00	Lubinja e Poshtme	12	10.81
Korisha		10	29.41	Manastirica	9	8.11	
Lubizhda		12	35.29	Mushnikova	4	3.60	
Lutogllava		3	8.82	Nepergoshti	0	0.00	
Malesie e Re		3	8.82	Pllanjani	10	9.01	
Skorobishti		6	17.65	Recana	60	54.05	
		Sub-total	34	100.00	Srecka	N/P	0.00
Luma	Dobrushta	1	2.56	Struzha	1	0.90	
	Kobaj	2	5.13	Zhivinjani	N/P	0.00	
	Muradem	1	2.56		Sub-total	111	100.00
	Shkoze	2	5.13		Total	363	-
	Vermica	3	7.69				
	Vlashnja	0	0.00				
Zhuri	30	76.92					
	Sub-total	39	100.00				



Harta 1.40. Njësitë komerciale

Turizmi

Potenciali turistik i Kosovës është i lidhur ngushtë me pozitën gjeografike të vendit. Turizmi merr pjesë me 8-9% në GDP (Profili i Kosovës. 2006) me një potencial të shkëlqyeshëm turistik, si turizmi kulturor, turizmi natyror dhe turizmi dimëror. Kosova ka potencial të konsiderueshëm për zhvillimin e turizmit dimëror në Malet e Sharrit dhe Bjeshkët e Nemuna. Për momentin është vetëm një ski qendër - Brezovica e cila shfrytëzohet nga turistët lokal dhe ndërkombëtar që janë në Kosovë. Kosova ka po ashtu potencial për zhvillimin e turizmit të gjuetisë. Ky lloj i turizmit mund të praktikohet në disa pjesë të Kosovës si: Rezervati I Kozhnjarit, Rusolia dhe Blinaja. Vlerat tjera natyrore të Kosovës janë Kanjoni i Mirushës, shpella e Gadimes, lumenjtë dhe liqet që ofrojnë mundësi për peshkatar, sportet e ujit dhe rekreacion (Profili i Kosovës, 2006) (Figura 1.20).



Profili i Kosovës, 2006

Figura 1.20: Shpërndarja e ndërtesave dhe enteve kulturore në Kosovë

Tabela 1.76: Numri i vizitorëve në Kosovë

Viti	Te huaj	Nga republikat e Jugosllavisë	Numri i netëve te kaluara në Kosovë
1962	604	6134	7784
1972	5126	15675	32727
1982	2194	9261	35066
1999	600	18000 turist lokal	-
2000	2000	28000 turist lokal	6250
2001	7000	35000 turist lokal	15850
2002	2500	38000 turist lokal	7210
2003	2500	28000 turist lokal	7320

Profili i Kosovës, 2006

Prizreni është qyteti më i vizituar i Kosovës dhe ka potencial për zhvillim të qëndrueshëm të turizmit. Pozita e mirë rajonale dhe gjeografike si dhe resurset e pasura natyrore, begatia me ndërtesa kulturore dhe historike, folklori i pasur paraqesin bazën e zhvillimit të turizmit në Prizren.

Numri i madh i monumenteve historike e bëjnë Prizrenit një lokacion shumë atraktiv për vizitorët si nga Kosova ashtu edhe nga jashtë. Trashëgimia kulturore e Prizrenit tërheq shumë vizitorë prandaj shumë iniciativa për donatorë janë fokusuar në rezervimin e prodhimtarisë tradicionale të artizanateve.

Trashëgimia e pasur kulturore është po ashtu faktor i rëndësishëm që e bën Prizrenin qytet më të vizituar. Prizreni është sidomos i njohur për konstruksionet që datojnë që nga kohët e lashta e deri te Perandoria e fundit - ajo Osmane. Karakteristikat kryesore të Prizrenit janë Lidhja e Prizrenit, Xhamia e Sinan Pashës, Hamami i Gazi Mehmet Pashës. Kalaja, Shatërvani, etj.

Hapja e kopshtit zoologjik vitin e kaluar ka ndikuar në numrin e vizitorëve. Ky kopsht zoologjik ka 60 lloje kafshësh dhe mbi 500 shpezë të ndryshme. Vizitorët e këtij kopshti janë nga e gjithë Kosova, dhe me gjithë numrin dhe llojet e limituara të shtazëve, paraqesin të vetmin atraksion jo vetëm për fëmijët por edhe për të rriturit. Në kuadër të kopshtit është ngritur edhe një vend i posaçëm me lodra të ndryshme për fëmijë.

Nga viti 2000-2003 në Prizren vërshuan shumë turistë vendorë, të cilët kishin destinim të caktuar muzeun kombëtar Kompleksi i Lidhjes Shqiptare të Prizrenit. Zyra për Turizëm ka evidencuar kapacitetet hoteliere dhe shërbyese të cilat gjenden brenda dhe jashtë qytetit. (Tabela 1.77). Në përputhje me këtë në komunën e Prizrenit veprojnë 4 hotele/motele dikur të sektorit publik të cilat janë në proces të privatizimit apo janë të privatizuara, këto janë:

- Hotel Theranda,
- Motel Vëllazërimi,
- Motel Nasheci dhe
- Hotel Prizreni.

Hotel Theranda, Motel Vëllazrimi, Hotel Prizreni dhe Motel Nasheci janë menaxhuar kryesisht nga ndërmarrja shoqërore HTE Theranda. Hotel Theranda ka 57 dhoma të fjetjes me 130 krevate dhe 3 salla te restorantit me 650 ulëse. Motel Vëllazërimi ka 60 krevate dhe Motel Nasheci që ka 30 krevate. Sipas raporteve të UN-it Motel Vëllazërimi dhe Motel Nasheci nuk punojnë sepse kanë qenë strehimore e refugjatëve për tre vitet e fundit. Hotel Prizreni është ndërmarrje shoqërore. Hoteli ka 36 dhoma të fjetjes me 100 krevate, një restorant dhe tre salla. Hoteli po ashtu posedon 28 shtëpiza.

Sa i përket hoteleve private në Komunë e Prizrenit veprojnë:

- Bujtina Oltash me 6 dhoma të fjetjes dhe 12 krevate
- Hotel Holiday me 11 dhoma te fjetjes dhe 15 krevate
- Motel Fatoni me 8 dhoma te fjetjes dhe 15 krevate
- Motel Muqaj me 7 dhoma te fjetjes dhe 14 krevate

Bazuar profilit Komunal të Prizrenit, komuna për momentin nuk ka planifikim të investimeve për zhvillimin e turizmit në komunën e Prizrenit. Por Kuvendi Komunal në planin zhvillimor urban për vitet 2003-2013 ka përfshirë disa projekte.

Tabela 1.77: Hotelet dhe kapacitetet e tyre

Viti	2001			2002			2003			2004			2005		
	Hotele	Dhoma	Krevate	Hotele	Dhoma		Hotele	Dhoma	Krevate	Hotele	Dhoma		Hotele	Dhoma	Krevate
Privat	14	98	159	14	98	Privat	14	98	159	14	98	Privat	14	98	159
Publike	2	120	246	2	120	Publike	2	120	246	2	120	Publike	2	120	246

Profili Komunal i Prizrenit, 2007

163

Aktivitetet financiare dhe të sigurimit

Bizneset e ndryshme të Prizrenit marrin kredi nga bankat komerciale dhe institucionet jo bankare (FINCA dhe KEP).

Shërbimet bankare

Sot, në Kosovë funksionojnë 7 banka me filiale e tyre të shpërndara nëpër qendrat rajonale dhe disa qytete të tjera. Këto banka janë: Pro Credit Bank, Raiffeisen Bank, Kasabank, Banka e Re e Kosovës, Banka Private e Biznesit, Banka Ekonomike. Në rajonin e Prizrenit funksionojnë 6 filiale bankash dhe dy institucione financiare jo bankare Finca dhe KEP-i. Filialet e bankave janë:

- Pro Credit Bank,
- Raiffeisen Bank,
- Banka private e Biznesit,
- Banka e Re e Kosovës,
- Kasabank dhe
- Banka Ekonomike.

Aktivitetet financiare jobankare dhe ato të sigurimit

Në Prizren veprojnë dy organizata kryesore jobankare FINCA dhe KEP.

FINCA ofron shërbime financiare sipërmarrësve të vegjël me qëllim që ata të mund të krijojnë punë apo biznese, ta rrisin mirëqenien e tyre dhe ta përmirësojnë standardin e tyre të jetesës. FINCA Kosova, është një ndër institucionet mikrofinanciar në Kosovë e cila ofron kredi biznesi për biznese posa të hapura. FINCA Kosova së pari është themeluar në qendrën e saj kryesore në Prizren, që është qyteti i dytë për nga madhësia në Kosovë, dhe gradualisht i ka përhapur operacionet e veta gjatë 8 vjetëve të kaluara edhe nëpër regjionet tjera, duke përfshirë edhe regjionet të populluara me serbë dhe minoritete tjera. Sot FINCA operon nëpër gjithë regjionin e Kosovës. Personeli i FINCA-s në Kosovë është i përbërë nga 180 individë profesionalë dhe të dedikuar, të përkushtuar për të ndërtuar një program mikrofinanciar të qëndrueshëm dhe për të ofruar zgjidhje afatgjata-afatshkurta nevojave të klientëve të saj.

Finca është një organizate amerikane jo përfituese e financuar nga USAID-i që operon në Kosovë që nga janari i vitit 2000. Selia e FINCA-s është në Prizren. FINCA ka degët saja në qytetet e tjera të Kosovës si: Gjakovë, Pejë. Ferizaj, Gjilan, si dhe nëndegët: në Suharekë, Rahovec, Malishevë, Gllogovc (Drenas) dhe Dragash. Finca ka 4 programe kredish: Village Banking/Bankat e fshatit Small Enterprise Loan/Kredi për ndërmarrje të vogla: Consuming loans/Kredi Konsumuese dhe Housing Improvement Loans/Kreditë për përmirësimin e kushteve të banimit. Deri më sot, FINCA ka mbështetur klientët të cilët kanë aktivitete biznesi në fushën e prodhimit (50%), shërbime (25%) dhe tregtisë (25%).

KEP (Programi Kosovar për Ndërmarrje) ka filluar si një projekt i organizatës ndërkombëtare ICMC (International Catholic Migration Center), që u licencua nga Autoriteti i Pagesave Bankare në Kosovë (Bank Payment in Kosovo) si një agjenci financiare. Në vitin 1999, projekti KEP-i i ICMC operonte me anë të dy degëve, me një kapital qarkullues prej 180.000 euro. Në atë kohë kishte të punësuar vetëm 18 persona. KEP-i ka një zyrë kryesore në Prishtinë dhe dy degë në Pejë e Prizren. Ndërsa ka hapur edhe nëndegët e tjera në Gjakovë, Mitrovicë, Gjilan dhe Dragash. KEP-i jep kredi komerciale, dhe konsulenca ndërmarrjeve të vogla dhe të mesme (NVM), grupeve solidare nëpër fshatra e qytete, si dhe individëve. Kreditë jepen në kushte pothuaj të njëjta me ato të FINCA (Profili Komunal i Prizrenit, 2007).

Aktivitetet tjera shërbyese

Në sektorin ekonomik të Prizrenit, janë aktive disa shoqata dhe institucione që merren me veprimtari në fushën e zhvillimit ekonomik lokal, të cilat janë: Klubi i Afaristëve të Prizrenit, Shoqata e Zejtarëve, Shoqata e biznesmenëve boshnjakë “Sofra”, Oda Ekonomike. Në vazhdim japim disa të dhëna më të rëndësishme për këto shoqata.

Klubi i Afaristëve të Prizrenit,

Ky klub u formua në korrik të vitit 1991 me iniciativën e rreth 60 ndërmarrjeve private. Në vitin 1993 pushoi së funksionuari si rezultat i masave të dhunshme të qeverisë serbe, dhe në vitin 1997 u riorganizua në kuadër të Shoqatës së Afaristëve të Kosovës-Dega në Prizren. Pas luftës së vitit 1999, Klubi i Afaristëve të Prizrenit u regjistrua nga UNMIK-u Si një OJQ më vete me 30 anëtarë si themeluesit e saj. Sot kjo shoqatë ka 80 anëtarë. Aktiviteti i saj bazohet në kontributet e anëtarëve të vet si dhe projekte të financuara nga donatorë të ndryshëm. Në vitin 2002 me ndihmën e Agjencisë Regjionale të Ndërmarrësisë në Prizren (Projekt i Bashkimit Evropian), krijoi një qendër këshillimore për asistencë dhe nxitje të veprimtarisë së Ndërmarrjeve të Vogla e të Mesme (NVM), këshillime për biznese fillestare, shkëmbim informacioni lidhur me tregjet, institucionet kreditore financiare, kornizat ligjore në fuqi lidhur me bizneset, etj.

Aktivitetet kryesore të Klubi i Afaristëve të Prizrenit deri më sot janë:

- Disa seminare për biznesmenë ku ka prezantuar mundësitë që ekzistojnë për dhënie kredish nga institucione vetë financiare si bankat dhe organizatat e përmendura më lart;
- Trajnime të ndryshme lidhur me NVM dhe menaxhimin e një biznesi („hartimi i planeve të bizneseve, marketingu, llogari mbajtja, etj.);
- Organizimi i panairit në Slloveni për anëtarët e vetë biznesmenë; si dhe dy panairë të tjera në Gjakovë e Prishtinë;
- Hartimi i strategjisë për zhvillimin ekonomik lokal (Programi i Bankës Botërore DELTA) për komunën e Prizrenit;
- Një numër të madh trajnimesh të organizuara së bashku me OJQ të tjera që përfaqësojnë shoqërinë civile në Prizren e më gjerë;
- Sponsorizuar edhe shumë aktivitete kulturore e sportive në komunën e Prizrenit si dhe është një ndër aksionarët kryesorë të TV- Prizrenit.

165

Shoqata e zejtarëve

Kjo shoqatë është themeluar në vitin 1946 si iniciativë vendore. U krijua me qëllim të mbështetjes së veprimtarisë së zejtarëve dhe mbrojtjes juridike dhe interesave të zejtarëve. Ka pasur dhe ruan statusin e një organizate joqeveritare (jo profitabile). Deri në vitet 90-ta ka bashkëpunuar me Kuvendin Komunal (1% të vlerës së përgjithshme të tatimeve Komuna i mbliidhte nëpërmjet zejtarëve vendas). Shoqata ka pasur bashkëpunim me ICMC (programi KEP), në rolin e ndërmjetësuesit dhe garantuesit për dhënien e kredive rreth 150 zejtarëve Prizrenas. Kohët e fundit është krijuar një konsorcium i tri shoqatave të Prizrenit me përbërje multietnike, përkatësisht “Zejtarët” (shoqatë shqiptare), “Esnaf” (turke) dhe “Sofra” (boshnjakë).

Shoqata e biznesmenëve boshnjakë “Sofra”

Është një shoqatë e themeluar nga biznesmenë boshnjakë. Ka për qëllim nxitjen e zhvillimit ekonomik, në veçanti në fushën e ndërtimtarisë. Është themeluar në vitin 2000 me seli në Prizren. Ka anëtarë intelektualë të profileve të ndryshme si avokatë, juristë, ekonomistë, inxhinierë të ndërtimtarisë, elektronikës, arkitektë si dhe biznesmenë. Aktivitetet janë të shumëllojshme si:

- Në bashkëpunim me disa firma ndërtimore të specializuara organizon dhe përgatit dokumente tenderësh për ndërtim objektsh të ndryshme, si dhe kur fiton këto tenderë i zbaton së bashku punimet nën menaxhimin e “Sofrës”.
- Organizon seminare për anëtarët e vet në drejtim të menaxhimit të bizneseve, kontabiliteti i ndërmarrjeve, etj.
- Shpërndan informacion për ligjet në fuqi në Kosovë lidhur me zhvillimin e aktiviteteve të bizneseve të ndryshme prodhuese, tregtare, shërbyese, etj. sipas nevojave të anëtarëve të vet.
- Ofron qasje për internet anëtarëve të vet (uebsajti:).
- Ka participuar në aksione humanitare dhe seminare të zhvilluara në nivel të Kosovës për menaxhimin, avokimin, barazia gjinore, kontabiliteti dhe kontrolli financiar (auditim).
- Bashkëpunon me shoqatat e tjera të Zejtarëve dhe Esnafëve

Oda Ekonomike

166

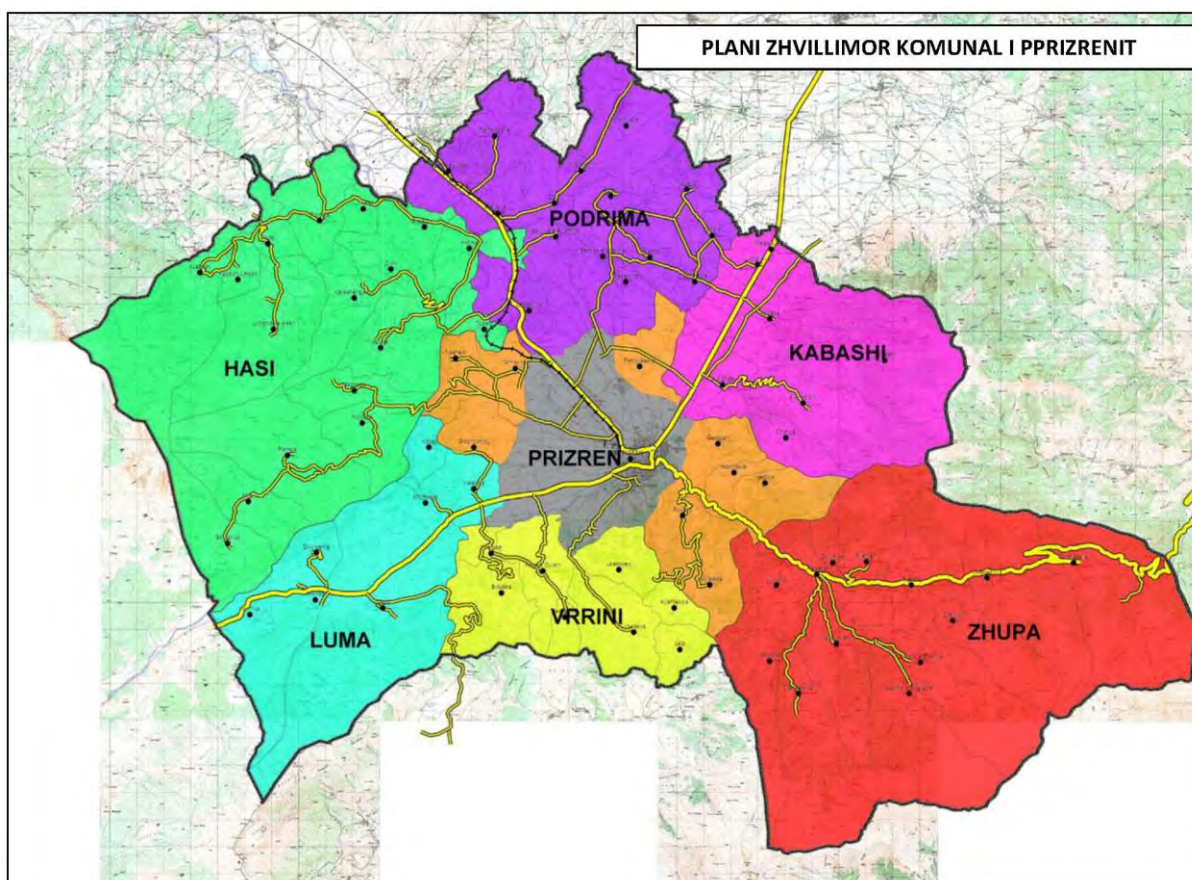
Oda Ekonomike e Kosovës për momentin është i vetmi institucion shtetëror që lufton për interesat e tregtarëve afaristë. Oda Ekonomike ka selinë e vet në Prishtinë, ndërsa në Prizren ka një degë. Aktiviteti i këtij institucioni në nivel lokal është për momentin shumë i kufizuar. Oda ka organizuar trajnime për biznesmenët me mbështetjen e Agjencisë Evropiane, ATK-në dhe BPK-në. Ka organizuar vizita të afaristëve të huaj nëpërmjet dhomave të tregtisë, Malajzisë, Kroacisë dhe Italisë. Një ndër prioritetet e Odës së Prizrenit është forcimi i lidhjeve dhe bashkëpunimit ndërkufitar, me Shqipërinë dhe Maqedoninë, si dhe shtetet e tjera të rajonit si Slloveni, Kroaci. etj.

Qendra Rajonale e Ndërmarrësisë (QRN)

Qendra Rajonale e Ndërmarrësisë (Regional Enterprise Agency), ka filluar aktivitetin në vitin 2000, si një projekt i Bashkësisë Evropiane për të mbështetur zhvillimin e ndërmarrjeve të vogla e të mesme në rajonin e Prizrenit. Në vitin 2002, QRN u regjistrua si një organizatë joqeveritare. Kjo OJQ synon të jetë partner kryesor i NVM, si dhe grupeve ekonomike-sociale të cenuara për futjen e tyre në rrjedhat kryesore të zhvillimit ekonomik lokal. Shërbimet kryesore që ofron qendra: trajnimet në tema të ndryshme si: menaxhimi i biznesit të vogël, menaxhimi financiar, marketingu, përgatitja e planit të bizneseve dhe trajnime të tjera që bëhen në bazë të kërkesave të klientëve (Profili Komunal i Prizrenit).

1.2. Vlerësimi i gjendjes në Komunë

Pjesa e dytë e këtij raporti është vlerësimi i gjendjes së Komunës. Vlerësimi përfshin një vlerësim në detaje të çdo regjioni gjeografik, Regjionet gjeografike janë: Prizreni, Zhupa, Luma, Anadrini, Hasi, Kabashi dhe Vërrini (Figura 1.21). Vlerësimi përfshin mundësitë dhe sfidat duke marrë parasysh strukturën natyrore, strukturën fizike, strukturën socio-ekonomike. Përveç këtyre të dhënave të cilat janë përfshi në vlerësim, këtu janë përfshi edhe analiza e lidhjeve ndërmjet çështjeve të ndryshme, politikave dhe programeve zhvillimore.



PZHKP 2025 Vizita ne teren, Prill 2009

Figura 1.21: Regjionet gjeografike të Komunës së Prizrenit

1.2.1. ANALIZA E PROFILIT DUKE U BAZUAR NË PËRPARËSITË, DOBËSITË, MUNDËSITË DHE KËRCËNIMET

1.2.1.1. REGJIONI I ZHUPËS

Regjioni i Zhupës ndodhet në juglindje të Prizrenit përgjatë luginës së lumit Lumëbardhit. Ajo përbëhet nga 13 fshatra ku fshati Reçan dhe Mushnikova janë qendra administrative (Figura 1.22). Fshatrat tjerë janë Drajçiçi, Gornjasella, Lubinja e Epërme, Lubinja e Poshtme, Llokvica, Manastirica, Nëpërgoshti, Pllanjani, Srecka, Struzha dhe Zhivinjani.

Numri i banorëve është përafërsisht 10.000 banorë. Migrimi këtu ende vazhdon. Afro 8000 banorë banojnë jashtë vendit për shkak të luftës dhe konditave ekonomike. 50% e popullatës është në moshën 20 – 30 vjet. Në Zhupë ka edhe fshatra të zbrazëta siç është Sredska (Figura 1.24).

Regjioni i Zhupës, është një regjion malor ku gjeografia e këtij regjioni ka një potencial të jashtëzakonshëm për blegtori, pylltari dhe zhvillim të turizmit ku këto potenciale mundësojnë zhvillimin ekonomik të këtij regjioni. Ekonomia e regjionit është kryesisht e bazuar në blegtori. Këtu hyn kultivimi i gjellëve, deleve dhe dhive si dhe bletaria. Turizmi është sektor sekondar dhe kjo kryesisht bëhet në Malet e Sharrit. Turizmi është një nga potencialet kryesore ku mund të zhvillohen turizmi dimëror dhe turizmi shëndetësor. Në këtë regjion ndodhet edhe Parku Nacional “Sharri” si një pasuri e rëndësishme natyrore dhe si potencial i rëndësishëm për turizëm. Në Reçanë gjenden restorantet më të mëdha që e shërbejnë tërë Prizrenin. (Figura 1.23).

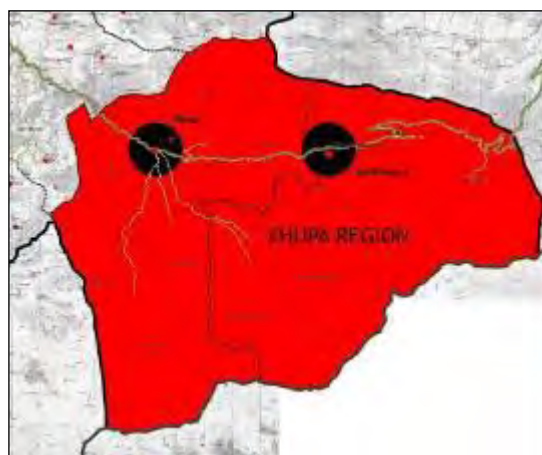
Toka është shumë e pëlleshme dhe mund të rriten shumë lloje të frutave dhe perimeve. Ky regjion ka resurse të shumta natyrore e cila mund të shfrytëzohet në prodhimtari. Veç këtyre, Zhupa është e njohur me mjeshtrit e ndërtimit. TIKA është një nga ndihmësit kryesor për zhvillimin e blegtorisë. Edhe pse ka potencial të lartë për blegtori, aktivitete mbështetëse për pylltari dhe blegtori, papunësia mbetet një nga problemet kyçe të regjionit. Për shembull, në Reçan punojnë vetëm 20% nga 1300 banorët e saj. Banorët kryesisht varen nga të hyrat e kushërinjve që punojnë jashtë vendit. Pra, Zhupa ka potencial, por mungojnë infrastruktura dhe investimet për prodhimtari. Aktivitetet e prodhimtarisë janë vetëm për nevojat e veta familjare.

Vizitat dhe analizat tregojnë se nuk ka ndonjë problem të theksuar sa i përket objekteve urbane. Çdo fshat ka shkollë fillore dhe ambulante. Por në përgjithësi shërbimet shëndetësore ofrohen dy herë në javë. Fshatrat qendrore, Reçani dhe Mushnikova kanë shkolla të mesme. Mirëpo nxënësit për shkollim të lartë duhet të shkojnë në Prizren apo në vende tjera. Megjithatë, vërehet mungesa e objekteve shoqërore, por në krahasim me

regjionet tjera është një ndër regjionet e favorshme sa i përket objekteve sociale dhe kulturore. Përpjekje të mëdha janë duke u bërë nga grupet lokale të shoqërisë civile, megjithatë ato nuk janë të mjaftueshme.

Problemi parësor në regjionin e Zhupës është transporti dhe infrastruktura. Edhe pse secili fshat ka rrugë, rrjeti rrugor nuk është cilësor. Problemi i transportit sidomos vërehet në fshatrat malore siç është Manastirica (Figura 1.25). Kjo ndikon edhe në zhvillim të turizmit dhe të blegtorisë. Shumica e fshatrave malore nuk kanë qasje të plotë në tokat e tyre malore.

Po ashtu duhet përmendur problemet e furnizimit me ujë, kanalizimin, menaxhimin e plehut dhe aktiviteteve riparuese (Figura 1.26). Ekziston sistemi i kanalizimit, por regjioni nuk ka një objekt për trajtimin e ujërave të kanalizimit. Shfrytëzimi i lumit për largimin e ujërave të zeza (kanalizimit) është një problem i rëndësishëm mjedisor që rezulton në degradimin e saj. Infrastruktura jo e volitshme po ashtu rezulton në rrezikun nga vërshimet në fshatrat përgjatë lumit, si p.sh në fshatin Lubinje e Epërme. Në fshatrat qendrore nuk ka problem me mbeturina, por fshatrat tjera ballafaqohen me mungesën e sistemit për menaxhim të mbeturinave. Në disa fshatra si në Nebregoshte fshatarët mundohen të zgjedhin problemin duke i hedhur mbeturinat në hyrje të fshatit (Figura 1.27). Lumenjtë në këtë regjion përballen me një kërcënim të ndotjes nga ujërat e zeza të kanalizimit pasi që ato shfrytëzohen për largim të ujërave të zeza.




Vizita ne teren Prill 2009

Figura 1.22: Regjioni i Zhupës dhe qendrat e saj: Reçani dhe Mushnikova



Prill 2009

Figura 1.23: Reçani, Regjioni i Zhupës



Prill 2009

Figura 1.24: Sredska



Prill 2009

Figura 1.25: Manastrica



Prill 2009

Figura 1.26: Infrastruktura e Reçanit



Prill 2009

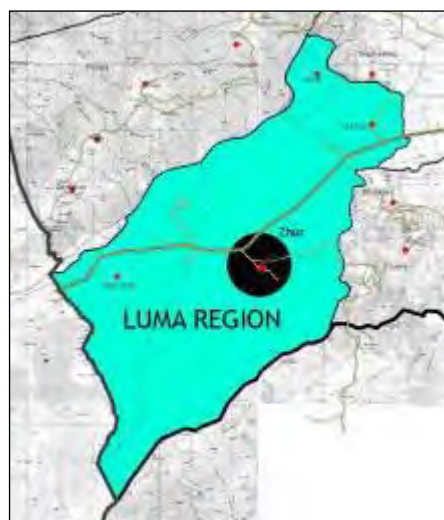
Figura 1.27: Nepergoshti

Tabela 1.78: Regjioni i Zhupës – Struktura Fizike, Sociale dhe Struktura Ekonomike: Problemet dhe Potencialet (mundësitë)

Struktura Natyrore	
Struktura Natyrore dhe Resurset Mjedisore	— Ndotja e Mjedisit dhe degradimi i strukturës natyrore + Resurset natyrore
Trashëgimia Natyrore	— Ndotja e Mjedisit dhe degradimi i strukturës natyrore + E pasur me trashëgimi natyrore + Parku nacional Sharri dhe potencialet për turizmin dimëror
Struktura fizike	
Modeli i Shfrytëzimit të Tokës	+ Koncentrimi (përqendrimi) i objekteve urbane në fshatrat qendrore
Transporti dhe Infrastruktura	— Lidhje të papërshtatshme rrugore dhe qasja në fshatra
Trashëgimia Kulturore	+ Trashëgimi e pasur kulturore (30 objekte monumentale)
Struktura Sociale	
Profili Demografik	— Humbje e popullsisë bazuar hulumtimeve të PZHKP + Shkalla e ulët e popullsisë që jeton jashtë vendit Shkalla e lartë e numrit të familjeve (2060; 16%) + Shkalla më e ulët e madhësisë së familjeve (mesatarja 4.22) + Diversiteti etnik (shumica Boshnjak) + Popullata e re (50% midis moshës 20-30) + Popullata e trajnuar dhe e kualifikuar — Migrim-jashtë
Profili i Punës	+ Punësimi ekzistues industrial (20; 7%) + Punësimi ekzistues në shërbime publike (73; 8%)
Infrastruktura Sociale	+ 1 Qendër e Mjekësisë Familjare + 6 Qendrat e kujdesit shëndetësor + 2 Shërbimet mobile shëndetësore + 4 Çerdhe + 10 Shkolla fillore + 1 Shkolla e mesme + 1 Qendra për arsimim publik + 2 Shtëpi kulturore + 1 Librari — 0 Librari mobile + 10 Xhami + 1 Mesxhit + 4 Kisha + Çdo fshat ka shkollë fillore dhe objekte shëndetësore + Asnjë strukturë e nevojshme — Shërbime të shëndetësisë maksimum 2 ditë në javë — Mbështetja ekzistuese, por përkrahja joadekuate e OJQ-ve për shërbimet sociale — Shërbimi i dobët arsimor
Struktura ekonomike	
Bujqësia	+ Bujqësia
Prodhimtaria dhe Ndërtimtaria	+ Materiali ndërtimor, pije
Tregtia	+ Tregti me pakicë
Turizmi	— Nuk ka turizëm
Aktivitetet financiare dhe sigurimi	— Pa aktivitet financiar dhe të sigurimit

1.2.1.2. REGJIONI I LUMËS

Regjioni i Lumës ndodhet në jugperëndim të Prizrenit. Drini i Bardhë paraqet kufirin verior të regjionit. Regjioni përbëhet nga shtatë fshatra me Zhurin si qendër administrative (Figura 1.28 dhe Figura 1.29). Fshatrat tjerë janë Dobrushti, Kobaj, Muradem, Shkoza, Vërmica dhe Vlashna. Për dallim nga regjioni i Zhupës, topografia e regjionit të Lumës është e rrafshët dhe e pasur me burime të ujit.



Vizita ne teren Prill 2009

Figura 1.28: Regjioni i Lumës dhe qendra e saj Zhuri



Prill 2009

Figura 1.29: Zhuri

Numri i banorëve në regjionin e Lumës është përafërsisht 15,000, dhe afër 10% prej tyre jetojnë jashtë vendit. Në këtë trevë kryesisht jetojnë shqiptarët.. Zhuri me 8000 banorë është fshati më i madh i Prizrenit dhe fshat qendror i regjionit. Edhe regjioni i Lumës vuan nga migrimi masiv i popullatës.

Bujqësia, blegtoria, peshkataria dhe akuakultura kanë qenë aktivitetet kryesore industriale në këtë regjion. Mirëpo, qysh nga vitet e 70-ta, prodhimi është limituar në prodhimtarinë shtëpiake. Toka e pëlleshme dhe burimet e pasura ujore paraqesin potencial të madh për zhvillimin e bujqësisë, sidomos të kultivimit të pemëve. Edhe kapaciteti për blegtori dhe peshkatari është i madh por mungon zhvillimi i organizuar në këto sektorë. Në veçanti në Vërmicë (Figura 1.30) dhe Vlashnje gjenden restorantet kryesore të peshkut që i kontribuojnë si prodhimtarisë ashtu edhe turizmit. Një nga aktivitetet e rëndësishme industriale është edhe eksploatimi i zhavorrit dhe rërës nga shtrati i lumit dhe gurëthyesve. (Figura 1.31).



Prill 2009

Figura 1.30: Vërmica



Prill 2009

Figura 1.31: Gurëthyesit në regjionin e Lumës

Si në regjionin e Zhupës ashtu edhe në regjionin e Lumës, nuk ka probleme me objekte urbane. Çdo fshat ka shkollën fillore dhe ambulante, përfshirë këtu edhe qendrat e mjekësisë familjare. Zhuri ka edhe shkollë të mesme e cila shërben edhe fshatrave tjerë të regjionit. Ka përpjekje nga popullata për ofrimin e shërbimeve shoqërore por ato janë të pamjaftueshme. (Tabela 1.79).

Nuk ka ndonjë problem të theksuar me infrastrukturën urbane përveç me problematikën e infrastrukturës së sistemit të vaditjes. Edhe pse lumi Drini i Bardhë është një nga potencialet më të rëndësishme natyrore e regjionit të Lumës, ajo nuk ka të parandaluar problemet me furnizim me ujë. Kjo rezulton me kufizimin e prodhimtarisë bujqësore. Kohëve të fundit është realizuar një investim për furnizim me ujë të pijshëm në fshatin Zhur, ku i përgjigjet vetëm

nevojave të këtij fshati. Megjithatë, fshati Dobrusht i cili i përket këtij regjioni i nënshtrohet thatësisë gjatë gjysmës së vitit.

Ministria e Energjisë ka planifikuar një hidrocentral që do të rigjeneron potencialet e bujqësisë në regjionin e Vrrinit dhe Lumës (Figura 1.32). Fshati Poslisht (burrimi Gura), fshati vërmicë (burrimi i vërmicës) dhe burrimet e ujit në fshatin Billusha janë tri fshatra që do të gjenerojnë potenciale të ujit në regjionin e Vërrinit dhe më gjerë. Po ashtu ka edhe projekte madhore të investuara nga TIKA në rrjetin e ujësjellësit (Figura 1.32).



Prill 2009

Figura 1.32: Sipërfaqja e planifikuar për ndërtimin e hidrocentralit në regjionin e Lumës



Prill 2009

Figura 1.33: TIKA Projekti i ujësjellësit në Zhur

Tabela 1.79: Regjioni i Lumës – Struktura Fizike, Sociale dhe Struktura Ekonomike: Problemet dhe Potencialet (mundësitë)

Struktura Natyrore	
Struktura Natyrore dhe Resurset Mjedisore	— Humbja e tokës bujqësore
Trashëgimia Natyrore	
Struktura fizike	
Modeli i Shfrytëzimit të Tokës	— Zhvillimi i paplanifikuar dhe i pakontrolluar urban — Kërcërimi i vendbanimeve joformale tokës bujqësore + Koncentrimi (përqendrimi) i objekteve urbane në fshatrat qendrore + Aktivitetet tregtare në fshatra të vendosura në rrugët kryesore
Transporti dhe Infrastruktura	— Lidhje të papërshtatshme rrugore dhe qasja në fshatra Investimet në energji dhe resurseve të ujit në Zhur
Trashëgimia Kulturore	
Struktura Sociale	
Profili Demografik	— Humbje e popullsisë bazuar hulumtimeve të PZHKP — Shkalla e lartë e popullsisë që jeton jashtë vendit + Popullata e trajnuar dhe e kualifikuar — Migrim-jashtë (10% jashtë vendit)
Profili i Punës	+ Punësimi ekzistues industrial (15; 5%) + Punësimi ekzistues në shërbime publike (71; 7%)
Infrastruktura Sociale	+ 1 Qendër e Mjekësisë Familjare + 1 Qendrat e kujdesit shëndetësor — 0 Shërbimet mobile shëndetësore — 0 Çerdhe + 6 Shkolla fillore + 1 Shkolla e mesme — 0 Qendra për arsimim publik — 0 Shtëpi kulturore — 0 Librari — 0 Librari mobile + 3 Xhami + Çdo fshat ka shkollë fillore dhe objekte shëndetësore + Asnjë strukturë e nevojshme — Mbështetja ekzistuese, porë përkrahja joadekuate e OJQ-ve për shërbimet sociale
Struktura ekonomike	
Bujqësia	— Më pak aktivitete bujqësore
Prodhimtaria dhe Ndërtimtaria	+ Materiali ndërtimor për kanalizime
Tregtia	— Më pak aktivitete bujqësisë
Turizmi	— Nuk ka turizëm
Aktivitetet financiare dhe sigurimi	— Pa aktivitet financiar dhe të sigurimit

1.2.1.3. REGJIONI I KABASHIT

Regjioni i Kabashit ndodhet në lindje të Prizrenit. Regjioni ka marrë emrin nga malet e Kabashit. Regjioni përbëhet nga 8 fshatra. Lubizhda është qendra administrative e regjionit (Figura 1.34 dhe 1.35). Fshatrat tjera janë Dojnica, Korisha, Kabashi, Lubizhda, Lutogllava, Malesia e Re dhe Skorobishti.

Regjioni i Kabashit ka afro 13,000 banorë. Korisha, një nga fshatrat më të banuara të Prizrenit me 6000 banorë, ndodhet në këtë regjion (Figura 1.36).



Vizita ne teren Prill 2009

Figura 1.34: Regjioni i Kabashit dhe qendra e saj Lubizhda



Prill 2009

Figura 1.35: Lubizhda

Duke pasur parasysh potencialet gjeografike të maleve, ky rajon ka potencial të lartë për blegtori, prodhimin e produkteve ushqimore, pijeve dhe turizmit. Shfrytëzimi i lumenjve në largimin e ujërave të zeza është një problem i rëndësishëm mjedisor që rezulton në degradimin e mjedisit. Një ndër veçoritë e regjionit të Kabashit është rruga Prizren – Prishtinë. Përgjatë kësaj rruge ka objekte të cilat ushtrojnë aktivitete të vogla prodhuese dhe auto-mekanikëve. Përveç vendndodhjes së saj strategjike, mjedisi natyror i regjionit të Kabashit mundëson zhvillimin e prodhimitarisë në regjion. Mali i Kabashit ka një potencial të madh në zhvillimin e pylltarisë. Përveç kësaj, lumi Korisha me burimet e saja ujore siguron burim të madh për peshkim, akuakulturë (Figura 1.37) dhe prodhimin e pijeve. Prodhimi bujqësor ekziston, por ajo është e pamjaftueshme për të gjeneruar të ardhura në rajon, sepse toka bujqësore është e kufizuar. Ka iniciativë qeveritare që në këtë regjion të zhvillohet bujqësia. 60% e familjeve, sidomos në pjesët malore punojnë në blegtori. Shumica e familjeve marrin ndihmë financiare nga të afërmit e tyre që jetojnë jashtë vendit. Në rrafshinat e këtij regjioni në një përqindje të vogël zhvillohet edhe vreshtaria. Ndryshe nga regjionet tjera, këtu ka prodhimtari, e cila përfshin produktet e qumështit, dhe shitjen e produkteve ushqimore. Qendrat tregtare ndër ta si ABI, janë një ndër klientët.



Prill 2009

Figura 1.36: Korisha



Prill2009

Figura 1.37: Korisha

Ka një potencial të madh në zhvillimin e sektorit të ndërtimtarisë, pasi që fshatrat janë të specializuara në punët e ndërtimtarisë. Në afërsi të fshatit Korishë ka firma të mëdha të ndërtimtarisë. Regjioni i Kabashit në krahasim me regjionet tjera ka nivelin më të lartë të punësuar në sektorin e shërbimeve publike dhe nivelin e lart të punësuarve në industri.

Në rajon, ka edhe minierë kromi që ishte aktive gjatë viteve 1950-1970. Po ashtu, nga ana e Qeverisë ka investime të rëndësishëm në aktivitete teknologjike, është bërë planifikimi i ndërtimit të Parkut të Biznesit sipas projektit i cili ndodhet në mes të fshatit Lubizhdë dhe Korishë.

Vizita në teren dhe analizat tregojnë se nuk ka ndonjë problem madhor sa i përket objekteve urbane në këtë regjion. Çdo fshat ka shkollën fillore, shumica e fshatrave kanë shërbime shëndetësore apo shërbime të mjekësisë familjare dy herë në javë, Vetëm Korisha ofron shërbime shëndetësore çdo ditë. (Tabela 1.80).

Problemi parësor në regjionin e Kabashit është transporti dhe infrastruktura. Edhe pse secili fshat ka rrugë, rrjeti rrugor nuk është cilësor. Mali i Kabashit, si një nga resurset kryesore natyrore dhe fizike të regjionit, ka vetëm një rrugë e cila është në kushte të mjerueshme. (Figura 1.38). Rëndësia e këtij regjioni është se ai gjeneron lidhjen malore me Maqedoninë përmes Komunës së Suharekës dhe Komunës së Shtërpçës. Kjo gjithashtu ndikon në shfrytëzimin e resurseve natyrore për zhvillimin e turizmit malor. Sot këtu nuk jeton askush.

Po ashtu duhet përmendur problemet e furnizimit me ujë, kanalizimin, menaxhimin e mbeturinave dhe aktiviteteteve riparuese. Ekziston sistemi i kanalizimit, por regjioni nuk ka një objekt për trajtimin e ujërave të kanalizimit. Shfrytëzimi i lumit për kanalizim është një problem i rëndësishëm mjedisor që rezulton në degradimin e saj. Pos kësaj, rrjeti i ujësjellësit është i vjetër 30 vjet dhe kjo është e pamjaftueshme për t'iu përgjigj kërkesave të regjionit.



Prill 2009

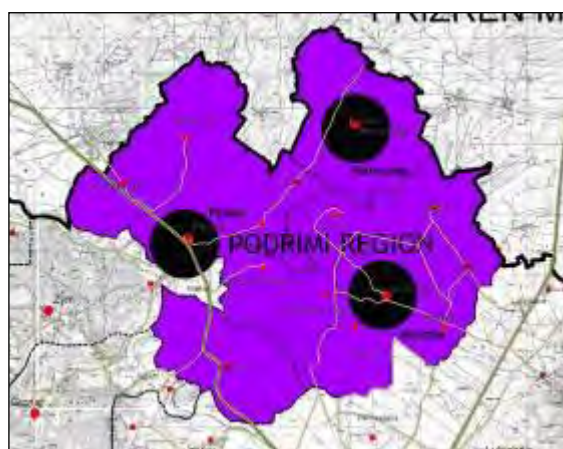
Figura 1.38: Rruga për në Malin e Kabashit

Tabela 1.80: Regjioni i Kabashit – Struktura Fizike, Sociale dhe Struktura Ekonomike: Problemet dhe Potencialet (mundësitë)

Struktura Natyrore	
Struktura Natyrore dhe Resurset Mjedisore	<ul style="list-style-type: none"> — Humbja e tokës bujqësore — Ndotja e lumenjve + Resurset ujore për peshkim dhe akuakulturë
Trashëgimia Natyrore	
Struktura fizike	
Modeli i Shfrytëzimit të Tokës	<ul style="list-style-type: none"> — Zhvillimi i paplanifikuar dhe i pakontrolluar urban — Kërcënimi i vendbanimeve joformale tokës bujqësore + Koncentrimi (përqendrimi) i objekteve urbane në fshatrat qendrore + Aktivitetet tregtare në fshatra të vendosura në rrugët kryesore
Transporti dhe Infrastruktura	<ul style="list-style-type: none"> — Lidhje të papërshtatshme rrugore dhe qasja në fshatra
Trashëgimia Kulturore	<ul style="list-style-type: none"> — Pamjaftueshmëri e programeve e cila adreson trashëgiminë natyrore dhe kulturore + Trashëgimi e pasur kulturore (16 objekte religjioze monumentale)
Struktura Sociale	
Profili Demografik	<ul style="list-style-type: none"> + Shkalla e ulët e popullsisë që jeton jashtë vendit + Shkalla e ulët e madhësisë së familjeve (mesatarja 5.57) + Popullata e trajnuar dhe e kualifikuar — Migrim-jashtë
Profili i Punës	<ul style="list-style-type: none"> + Niveli i lartë i të punësuarve në industri (75; 25%) + Niveli i lartë i të punësuarve në shërbime publike (402; 41%)
Infrastruktura Sociale	<ul style="list-style-type: none"> + 1 Qendër e Mjekësisë Familjare + 2 Qendrat e kujdesit shëndetësor — 0 Shërbimet mobile shëndetësore + 4 Çerdhe + 4 Shkolla fillore — 0 Shkolla e mesme — 0 Qendra për arsimim publik — 0 Shtëpi kulturore — 0 Librari + 1 Librari mobile + 3 Xhami + Çdo fshat ka shkollë fillore dhe objekte shëndetësore — Shërbime të shëndetësisë maksimum 2 ditë në javë — Shërbimi i dobët arsimor
Struktura ekonomike	
Bujqësia	S) Më pak aktivitete bujqësore
Prodhimtaria dhe Ndërtimtaria	P) Servis të automjeteve, material ndërtimor, prodhimtaria e ushqimit, material ndërtimore për kanalizim
Tregtia	S) Më pak aktivitete tregtare
Turizmi	S) Nuk ka turizëm
Aktivitetet financiare dhe sigurimi	S) Pa aktivitet financiar dhe të sigurimit

1.2.1.4. REGJIONI I ANADRINISË

Regjioni i Anadrinisë ndodhet në veri të Prizrenit përgjatë rrafshinës së Prizrenit. Velezha dhe Pirana janë qendrat administrative (Figura 1.38). Fshatrat tjera janë Caparci, Krusha e Vogël, Landovica, Medveci, Novaka, Randobrava, Serbica e Epërme, Serbica e Poshtme, Smaqi, Shpinadia, Trepetnica dhe Zojzi. Mamusha rishtazi është shndërruar në Komunë dhe i mban të dhënat e veta. Regjioni i Anadrinisë ka afro 15,000 banorë. Migrimi është në vazhdim e sipër.



PZHKP Vizita ne teren Prill 2009

Figura 1.39: Regjioni i Anadrinisë dhe qendrat e saja Pirana, Mamusha dhe Velezha

Toka e regjionit të Anadrinisë është aq e pëlleshme sa që burimet kryesore të hyrave vijnë nga vreshtaria dhe kultivimi i bimëve shumë vjeçare (Figura 1.40). Por, familjet prapë së prapë varen nga ndihma financiare e të afërme që jetojnë jashtë. Potencialet ekzistojnë, por mungon infrastruktura, sistemi i vaditjes apo investimet për prodhimtari. Një nga problemet kryesore të regjionit është papunësia. Për shembull, vetëm 10% nga 1200 banorë të Velezhës punojnë. Por në anën tjetër, statusi i tyre ekonomik është më i mirë në krahasim me regjionet tjera. Prodhimtaria e verës dhe rakisë është e kufizuar për nevojat e amvisërive. Në të kaluarën Krusha e Vogël ishte nikoqire e ndërmarrjes më të madhe për prodhimin e verës në Ballkan. Degradimi i tokës bujqësore pas luftës është faktori kryesor që ndikoi në prodhimtari. Një faktor tjetër është se vreshtat janë pronë e Komunës. Për shkak të vaditjes së pamjaftueshme, shihet një tendencë e prodhimit të patateve. Një problem tjetër i regjionit të Anadrinisë është shfrytëzimi i tokës bujqësore për vendbanime joformale (Figura 1.41). Në veçanti, ky regjion është i specializuar në punimet e filigranit. Shumica e mjeshtërve të filigranit sot jetojnë në Kroaci.



Prill 2009

Figura 1.40: Vreshtat afër Landovices



Prill 2009

Figura 1.41: Vendbanimet joformale ne fushën e Anadrinisë

Regjioni i Anadrinisë ka probleme të mëdha me objektet urbane. Pos Velezhës, shumica e fshatrave nuk kanë objekte arsimore dhe shëndetësore (Figura 1.42). Shërbimet mobile shëndetësore dhe libërbusi mobil janë tentime të rëndësishme për tejkalimin e këtyre problemeve.

Infrastruktura urbane është një nga problemet parësore. Duhet përmendur problemet e furnizimit me ujë, kanalizimin, menaxhimin e mbeturinave dhe aktiviteteve riparuese. Ekziston sistemi i kanalizimit, por regjioni nuk ka një objekt për trajtimin e ujërave të kanalizimit. Banorët marrin ujë nga bunarët që i kanë ndërtuar vetë në kopshtet e tyre. Rrjeti i dobët i ujësjellës dhe sistemi i dobët i vaditjes rezultojnë në zhvillimin e dobët të vreshtarisë, që është potenciali më i madh i regjionit. Ka qenë një projekt i rëndësishëm i një OJQ-je, për marrjen e ujit nga fshati Novakë, megjithatë projekti është anuluar. Kohët e fundit komuna e Prizrenit ka përgatitur një projekt me vlerë prej 50,000 euro. Në fshatrat qendrore nuk ka

problem me grumbullimin e mbeturinave. Në Landovicë gjendet qendra për trajtimin e mbeturinave që është pronë private. (Figura 1.43).

Megjithatë, ky rajon përballet me ndotjen e mjedisit dhe degradimin e strukturës natyrore.

Komuna e Mamushës ka një rol të rëndësishëm në rajonin e Anadrinisë në investimet e infrastrukturës sociale dhe urbane.



Prill 2009

Figura 1.42: Velezha



Prill 2009

Figura 1.43: Deponia e mbeturinave në Landovicë

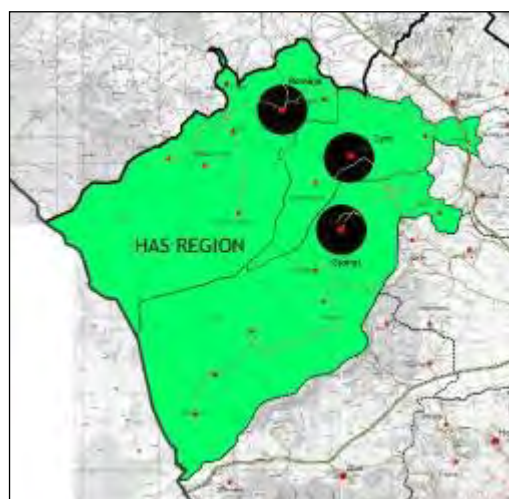
Tabela 1.81: Regjioni i Anadrinisë – Struktura Fizike, Sociale dhe Struktura Ekonomike: Problemet dhe Potencialet (mundësitë)

Struktura Natyrore	
Struktura Natyrore dhe Resurset Mjedisore	— Ndotja e mjedisit dhe degradimi i strukturës natyrore + Tokë pjellore bujqësore dhe burimet natyrore + Vreshtat
Trashëgimia Natyrore	— Ndotja e mjedisit dhe degradimi i strukturës natyrore
Struktura fizike	
Modeli i Shfrytëzimit të Tokës	— Kërcënimi i vendbanimeve joformale tokës bujqësore + Koncentrimi (përqendrimi) i objekteve urbane në fshatrat qendrore
Transporti dhe Infrastruktura	— Lidheje të papërshtatshme rrugore dhe qasja në fshatra — Fshatrat me infrastrukturë teknike joadekuate
Trashëgimia Kulturore	+ Trashëgimi e pasur kulturore (10 objekte religjioze monumentale)
Struktura Sociale	
Profili Demografik	+ Densiteti i lartë (23.090, 20%) Rritja e lartë e popullsisë Shkalla e larët e numrit të familjeve (2323, 19%) — Shkalla e larët e madhësisë së familjes (mesatare 8.84) + Diversiteti etnik (shqiptarë katolik, shqiptarë myslimanë, serbë) + Popullata e trajnuar dhe e kualifikuar — Migrim-jashtë
Profili i Punës	+ Niveli i lartë i të punësuarve në industri (190; 63%) + Niveli i lartë i të punësuarve në shërbime publike (124; 41%)
Infrastruktura Sociale	+ 1 Qendër e Mjekësisë Familjare + 1 Qendrat e kujdesit shëndetësor + 1 Shërbimet mobile shëndetësore + 5 Çerdhe + 12 Shkolla filllore + 2 Shkolla e mesme + 1 Qendra për arsimim publik — 0 Shtëpi kulturore + 1 Librari + 1 Librari mobile + 5 Xhami + 4 Kisha — Nuk ka qasje në shërbime të arsimit dhe shëndetësi në përjashtim të fshatit Velezh — Shërbime të shëndetësisë mobile dhe bibliotekës mobile I pamjaftueshëm — Shërbimi i dobët arsimor
Struktura ekonomike	
Bujqësia	+ Aktivitete bujqësore, vreshtari, bletari
Prodhimtaria dhe Ndërtimtaria	+ Servis të automjeteve, material ndërtimor, prodhimtaria e ushqimit, material ndërtimore për kanalizim, argjendari
Tregtia	— Më pak aktivitete tregtare
Turizmi	— Nuk ka turizëm
Aktivitetet financiare dhe sigurimi	— Pa aktivitet financiar dhe të sigurimit

1.2.1.5. REGJIONI I HASIT

Regjioni i Hasit është regjion malor në perëndim të Prizrenit. Ky regjion mbulon edhe Malet e Pashtrikut të cilat male konsiderohen të dytë me lartësi brenda kufijve të Komunës. Regjioni gjeografik i Hasit, përveç kufijve kombëtare dhe rajonale ajo gjeografikisht shtrihet edhe në Shqipëri. Brenda kufijve administrative të komunës së Prizrenit, regjioni i Hasit ka 16 fshatra të cilat janë: Dedaj, Gjonaj, Gorozhup, Kabashi i Hasit, Karashengjergji, Kojush, Krajku, Kushnini, Lubizhda e Hasit, Lukinaj, Mazreku, Milaj, Planeja, Romaja, Tupeci dhe fshati Zym. Fshatrat Gjonaj, Romaja dhe Zym janë qendrat administrative. (Figura 1.44).

Regjioni i Hasit ka afro 25,000 banorë ku 20% e këtij numri të banorëve jeton jashtë Kosovës. Gjonaj është fshati i tretë në Komunën e Prizrenit për kah madhësia me 5,300 banorë. Ekziston edhe një fshat i cili është i zbrazët nuk ka banorë dhe fshat është fshati Milaj.



Vizita ne teren Prill 2009

Figura 1.44: Regjioni i Hasit dhe qendrat e saj: Romaja, Zym dhe Gjonaj

Banorët e Hasit kryesisht varen nga të hyrat e të afërmve që jetojnë jashtë. Regjioni i Hasit është i njohur me mjeshtërinë e bukëpjekësve. Shumica e familjeve (hasjanëve) që punojnë jashtë, punojnë në këtë sektor. Struktura gjeografike e rajonit ofron potenciale në aktivitetet tjera ekonomike që përfshinë bujqësinë dhe blegtorinë. Mirëpo Hasi është një regjion, ku prodhimtaria është e kufizuar në vetë-prodhim për shkak të mungesës së sistemit të vaditjes. Për më tepër, pjesa më e madhe e tokës është degraduar për shkak të eksploatimit jo formal të zhavorrit përgjatë lumenjve (Figura 1.45). Në pjesët malore të regjionit ka potencial për zhvillimin e pylltarisë.



Prill 2009

Figura 1.45: Eksploatimi i zhavorrit në Gjonaj

Objektet urbane janë të përqendruara në fshatrat qendrore dhe pasi që në këtë rajoni i Hasit ka tri fshatra qendrore, objektet urbane paraqesin një shpërndarje relativisht të ekuilibruar. Lidhur me arsimim, regjioni i Hasit nuk ka ndonjë problem të veçantë me shkolla. Janë tre shkolla të mesme në regjion dhe secili fshat pos fshatit Milaj, Kojush dhe Karashëngjergj kanë shkollat e tyre fillore. Por shërbimet shëndetësore paraqesin problem të madh. Në shumicën e fshatrave nuk ka shërbime shëndetësore (ambulante). Fshatrat që kanë qendra shëndetësore ofrojnë këto shërbime një ose dy herë në javë.

Infrastruktura urbane në Regjionin e Hasit duke përfshirë ujësjellësin, kanalizimin, menaxhimi i plehut, elektriciteti paraqesin problem të madh për këtë rajon. Në pjesët malore të regjionit, fshatarët furnizohen me ujë nga burimet ndërsa në pjesën e rrafshët nuk janë të rralla thatësitrat sidomos në stinën e verës. Një problem tjetër është transporti. Sidomos rrugët e brendshme janë në gjendje të keqe. Për shkak të aktiviteteve joformale të eksploatimit të zhavorrit paraqitet rreziku i erozionit. (Tabela 1.82).

185



Prill 2009

Figura 1.46: Zymi

Tabela 1.82: Regjioni i Hasit – Struktura Fizike, Sociale dhe Struktura Ekonomike:
Problemet dhe Potencialet (mundësitë)

Struktura Natyrore	
Struktura Natyrore dhe Resurset Mjedisore	— Ndotja e mjedisit dhe degradimi i strukturës natyrore + Tokë pjellore bujqësore dhe burimet natyrore
Trashëgimia Natyrore	
Struktura fizike	
Modeli i Shfrytëzimit të Tokës	— Kërcënimi i vendbanimeve joformale tokës bujqësore + Koncentrimi (përqendrimi) i objekteve urbane në fshatrat qendrore
Transporti dhe Infrastruktura	— Lidhje të papërshtatshme rrugore dhe qasja në fshatra — Fshatrat me infrastrukturë teknike joadekuat
Trashëgimia Kulturore	— Pamjaftueshmëri e programeve e cila adreson trashëgiminë natyrore dhe kulturore + Trashëgimi e pasur kulturore (30 objekte monumentale dhe 9 lokacione arkeologjike)
Struktura Sociale	
Profili Demografik	— Humbje e popullsisë bazuar hulumtimeve të PZHKP + Rritja e lartë e popullsisë (26,460; 23%) — Shkalla e ulët e madhësisë së familjeve (mesatarja 9.68) + Popullata e trajnuar dhe e kualifikuar — Migrim-jashtë (20% jashtë vendit)
Profili i Punës	— Mungesa e punësimit industrial + Punësimi ekzistues në shërbime publike (89; 9%)
Infrastruktura Sociale	+ 2 Qendër e Mjekësisë Familjare + 3 Qendrat e kujdesit shëndetësor + 1 Shërbimet mobile shëndetësore — 0 Çerdhe + 14 Shkolla fillore + 3 Shkolla e mesme — 0 Qendra për arsimim publik + 2 Shtëpi kulturore + 2 Librari — 0 Librari mobile + 2 Xhami + 9 Teqe + 2 Kisha — Mungesë e Shërbimeve shëndetësore në shumicën e fshatrave; Mjek në dispozicion 1- 2 ditë në javë në objektet ekzistuese shëndetësore — Shërbimi i dobët arsimor
Struktura ekonomike	
Bujqësia	P) Aktivitete bujqësore
Prodhimtaria dhe Ndërtimtaria	S) Nuk ka prodhimtari
Tregtia	S) Më pak aktivitete tregtare
Turizmi	S) Nuk ka turizëm
Aktivitetet financiare dhe sigurimi	S) Pa aktivitet financiar dhe të sigurimit

1.2.1.6. REGJIONI I VËRRINIT

Regjioni i Vërrinit ndodhet në jug të Prizrenit përgjatë Komunës së Dragashit dhe ka strukturë malore. Ky regjion ka 8 fshatra ku Hoça e Qytetit është qendër administrative (Fig 1.47 dhe 1.48). Fshatrat tjera janë Poslishti, Jeshkova, Leskoveci, Lezi, Bilusha, Lybeqevea dhe Kushtendili. Lezi dhe Kushtendil janë fshatra të zbrazëta.

Regjioni i Vërrinit ka një popullatë prej 12,000 banorëve, prej të cilëve 25% jetojnë jashtë vendit.



Vizita ne teren Prill 2009

Figura 1.47: Regjioni i Vërrinit dhe qendra e saj Hoça e Qytetit



Prill 2009

Figura 1.48: Regjioni i Vërrinit

Ekonomia e këtij regjioni është bazuar në prodhimtari bujqësore. Produktet bujqësore i përmbushin kërkesat e komunës së Dragashit dhe qytetit të Prizrenit. Një pjesë e vogël e

popullatës merret me blegtori. Mirëpo për mungesë të tregut, prodhimtaria është vetëm për nevoja personale. Bletaria është një aktivitet i rëndësishëm në Lubeqevë. Një sektor tjetër i rëndësishëm i këtij regjioni është edhe pylltaria. Mirëpo për shkak të prerjes ilegale të drunjve, shihet një rrezik serioz i humbjes së pyjeve. Regjioni ka potencial për zhvillimin e serave. Fshati Poslisht ka filluar të shfrytëzojë këtë mundësi. Në këtë regjion ndodhen tre ndërmarrje të specializuara për prodhimin e produkteve të betonit.

Sa i përket objekteve urbane, çdo fshat pos Leskovecit ka shkollë fillore. Regjioni nuk ka shkollë të lartë. Edhe pse ka qendra të mjekësisë familjare, nuk ka stabilitet të ofrimit të shërbimit shëndetësor.

Arsyeja kryesore për strukturë të pa volitshme urbane është vetë gjeografia e Regjionit të Vërrinit. Rrjeti rrugor është aq i dëmtuar sa që fshatarët nuk kanë qasje në tokat e tyre që gjenden në pjesët malore të regjionit. Po ashtu regjioni ballafaqohet me problemin e kanalizimit, rrymës elektrike, ujin e pijshëm dhe trajtimin e mbeturinave. Rrjeti i ujësjellësit është aq i vjetër sa që ka shkaktuar sëmundje epidemike. Momentalisht, nuk ekziston rrjeti i kanalizimit, për largimin e ujerave të zeza shfrytëzohen lumenjtë. Për shkak të shfrytëzimit të lumenjve për largimin e ujerave të zeza, ka një ndotje dhe degradim vital të mjedisit sidomos në verë kur ulet niveli i ujit (Tabela 1.83).

Ministria e Energjisë planifikon të ndërtojë një hidrocentral për regjionin e Lumës dhe Vërrinit që do të ringjallte potencialet bujqësore. Në fshatin Poslisht (burrimi Gura), fshati Vërmicë (burrimi i Vërmicës) dhe burrimet në fshatin Billusha janë tri fshatrat ku burojnë ujërat dhe janë potencialet e mëdha për furnizim me ujë të pishëm për regjionin e Vërrinit dhe regjionet e afërta.



Prill 2009

Figura 1.49: Hoça e Qytetit



Prill 2009

Figura 1.50: Poslishti

Tabela 1.83: Regjioni i Vërrinit– Struktura Fizike, Sociale dhe Struktura Ekonomike:
Problemet dhe Potencialet (mundësitë)

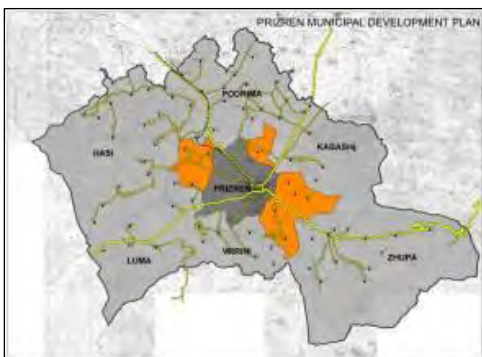
Struktura Natyrore	
Struktura Natyrore dhe Resurset Mjedisore	+ Vreshtaria — Ndotja e mjedisit
Trashëgimia Natyrore	
Struktura fizike	
Modeli i Shfrytëzimit të Tokës	+ Koncentrimi (përqendrimi) i objekteve urbane në fshatrat qendrore
Transporti dhe Infrastruktura	— Lidhje të papërshtatshme rrugore dhe qasja në fshatra
Trashëgimia Kulturore	— Pamjaftueshmëri e programeve e cila adreson trashëgiminë natyrore dhe kulturore + Trashëgimi e pasur kulturore (11 objekte religjioze monumentale)
Struktura Sociale	
Profili Demografik	— Humbje e popullsisë bazuar hulumtimeve të PZHKP — Humbje e përgjithshme e popullsisë + Numër I vogël I popullatës që jeton jashtë vendit + Shkalla e ulët e numrit të familjeve (317; 4%) + Popullata e trajnuar dhe e kualifikuar — Migrim-jashtë (25% jashtë vendit)
Profili i Punës	— Mungesa e punësimit industrial + Punësimi ekzistues në shërbime publike (65; 7%)
Infrastruktura Sociale	+ 1 Qendër e Mjekësisë Familjare + 1 Qendrat e kujdesit shëndetësor — 0 Shërbimet mobile shëndetësore + 1 Çerdhe + 6 Shkolla fillore — 0 Shkolla e mesme — 0 Qendra për arsimim publik — 0 Shtëpi kulturore — 0 Librari — 0 Librari mobile + 5 Xhami + 9 Teqe + 2 Kisha + Çdo fshat ka shkollë fillore në përjashtim të fshatit Leskovec — Mjek në dispozicion ndonjë ditë në javë në objektet shëndetësore — Shërbimi i dobët arsimor
Struktura ekonomike	
Bujqësia	P) Aktivitete bujqësore, vreshtari, bletari
Prodhimtaria dhe Ndërtimtaria	P) Materiale ndërtimore
Tregtia	S) Më pak aktivitete tregtare
Turizmi	S) Nuk ka turizëm
Aktivitetet financiare dhe sigurimi	S) Pa aktivitet financiar dhe të sigurimit

1.2.1.7. REGJIONI I PRIZRENIT

Regjioni i Prizrenit është pjesa qendrore e Komunës së Prizrenit, që ndodhet në fushën e Prizrenit e rrethuar me qytetin e Prizrenit. (Figura 1.51). Qyteti i Prizrenit si qendër urbane e komunës nuk është futur në vlerësimin e regjionit me qëllim që të analizohet karakteri i tij urban në veçanti.

Regjioni i Prizrenit shtrihet në pjesën qendrore të komunës, në tokat e pëlleshme të rrafshinës së Prizrenit. Struktura gjeografike e regjionit të Prizrenit është e rrafshët në pjesën veriore dhe perëndimore të saj, përderisa struktura gjeografike me karakter malorë vërehet në pjesën jugore dhe juglindore. Lumëbardhi rrjedh përgjatë regjionit. Klima Mediterane dhe kontinentale janë klimat e këtij regjioni.

Regjioni përbëhet nga 9 fshatra: Atmaxha, Gërinqari, Grazhdaniku, Jabllanica, Nasheci, Novosella, Petrovasella, Pousko dhe Vrbiçane. Edhe përkundër afërsisë me qytetin e Prizrenit, fshatrat e këtij regjioni nuk kanë karakteristika urbane. Për këtë arsye, qyteti i Prizrenit është përmendur si qendër urbane e Komunës ndërsa regjioni i Prizrenit me 9 fshatrat e përmendura është klasifikuar si një nga 7 regjione rurale sa ka në përgjithësi Komuna e Prizrenit.



Vizita ne teren Prill 2009

Figura 1.51: Prizreni


Në krahasim me ndarjen e regjioneve tjera, regjioni i Prizrenit është formuar vetëm në saje të lidhjeve administrative. Kufijtë e regjioneve tjera janë vendosur në bazë të modeleve të caktuara gjeografike dhe karakteristikave tjera të përbashkëta siç janë përkatësia kombëtare, resurset natyrore, përvoja profesionale, potencialet, problemet etj. Vlerësimi i regjionit të Prizrenit ka treguar që fshatrat kanë karakteristika me regjionet tjera më të afërta.

Numri i banorëve në pjesën rurale është përafërsisht 10,000 prej nga 30% jetojnë jashtë Kosovës. Fshati Vrbican nuk ka banorë. Diversiteti etnik i regjionit është një potencial në aspektin e strukturës sociale.

Në të gjitha fshatrat e regjionit ka aktivitete bujqësore dhe blegtorale. Një pjesë e madhe e popullatës jeton jashtë. Novosella është e njohur me resurset e saja profesionale për ndërtimtari si në disa fshatra të regjionit të Zhupës.

Në këtë regjion ka edhe potencial turistik. Në fshatin Nashec, mbizotëron si klima mediterane ashtu edhe ajo alpine (kontinentale) sepse fshati është në udhëkryq të këtyre dy klimave. Me këtë karakteristikë, fshati Nashec është atraktive për ata vizitor që kanë probleme me sëmundjen e mushkërive. Në fshatin Nashec, ekziston zhvillimi i banimit dytësor, respektivisht vikend shtëpizave (Figura 1.52). Në anën tjetër, fshati Novosella që ndodhet në 900m të lartësisë mbidetare është e njohur për ajër të pastër dhe potencialin e saj për turizëm dimëror.

Të gjitha fshatrat pos Grazhdanikut kanë shkolla fillore, por asnjë nga fshatrat nuk ka shkollë të mesme. Në Jabllanicë dhe Gërçare gjenden qendrat e mjekësisë familjare ku ofrohet shërbimi shëndetësor në ditët e caktuara të javës, ndërsa Nasheci ka ekip mobil shëndetësor. Në fshatin Pousko ndodhet një bibliotekë ndërsa në Jabllanicë ndodhet shtëpia e Kulturës. Edhe pse fshatrat janë mjaft afër qytetit, nevoja për godina shëndetësore është prioritare. Regjioni i Prizrenit, nuk është i prekur nga përhapja e gjerë e zhvillimit të pakontrolluar të vendbanimeve në qytetin e Prizrenit. Arsyeja kryesore buron nga vet fakti i shpërbërjes hapësinore ndërmjet qendrës së qytetit dhe fshatrave përreth për shkak kufijve topografike të rajonit. Infrastruktura dhe transporti është problematik sikurse në fshatrat tjera të komunës. Në shumicën e fshatrave nuk ekziston rrjeti i kanalizimit ose rrjeti i kanalizimit shkarkohet direkt në natyrë. Vetëm fshati i Atmaxhës është i lidhur me rrjetin e kanalizimit të qytetit (Figura 1.53). Uji zakonisht merret nga rrjeti i ujësjellësit i Prizrenit dhe nuk paraqet ndonjë problem të veçantë pos reduktimeve në stinën e verës. Atmaxha dhe Petrovasella kanë grumbullim të rregullt të mbeturinave. Fshatrat tjera i gjuajnë mbeturinat në natyrë, jashtë vendbanimeve. (Tabela 1.84).



Prill 2009

Figura 1.52: Ndërtimi sekondar në Nashec



Prill 2009

Figura 1.53: Atmaxha

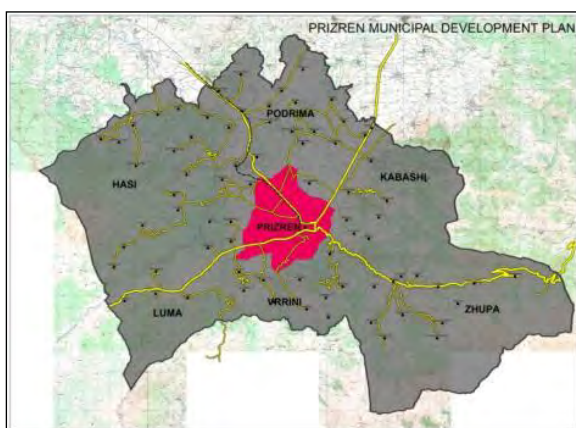
Tabela 1.84: Regjioni i Prizrenit – Struktura Fizike, Sociale dhe Struktura Ekonomike: Problemet dhe Potencialet (mundësitë)

Struktura Natyrore	
Struktura Natyrore dhe Resurset Mjedisore	+ Klima + Vreshtaria + Ajri i pastër në rrafshnalta + Vreshtaria — Humbja e tokës bujqësore
Trashëgimia Natyrore	
Struktura fizike	
Modeli i Shfrytëzimit të Tokës	— Kërcënimi i vendbanimeve joformale ndaj tokës bujqësore + Koncentrimi (përqendrimi) i objekteve urbane në fshatrat qendrore + Aktivitetet tregtare në fshatra të vendosura në rrugët kryesore
Transporti dhe Infrastruktura	— Lidhje të papërshtatshme rrugore dhe qasja në fshatra
Trashëgimia Kulturore	— Pamjaftueshmëri e programeve e cila adreson trashëgiminë natyrore dhe kulturore + Trashëgimi e pasur kulturore (8 objekte religjioze monumentale)
Struktura Sociale	
Profili Demografik	+ Numër i vogël i popullatës që jeton jashtë vendit + Diversiteti etnik (shumica boshnjakë) + Popullata e trajnuar dhe e kualifikuar — Migrim-jashtë (30% jashtë vendit) — Migrim në vazhdueshmëri në qytetin e Prizrenit
Profili i Punës	— Mungesa e punësimit industrial + Shkalla e lartë e punësimit në shërbime publike (146; 15%) + Burimet njerëzore profesionale
Infrastruktura Sociale	— 0 Qendër e Mjekësisë Familjare + 2 Qendrat e kujdesit shëndetësor +1 Shërbimet mobile shëndetësore — 0 Çerdhe + 7 Shkolla fillore — 0 Shkolla e mesme — 0 Qendra për arsimim publik +1 Shtëpi kulturore +1 Librari — 0 Librari mobile + 5 Xhami + 1 Kisha + Çdo fshat ka shkollë fillore në përjashtim të fshatit Grazhdanik — Mjek në dispozicion ndonjë ditë në javë në objektet shëndetësore — Domosdoshmëria për institucione shëndetësore të emergjencës — Shërbimi i dobët arsimor
Struktura ekonomike	
Bujqësia	P) Aktivitete bujqësore, vreshtari, bletari
Prodhimtaria dhe Ndërtimtaria	P) Prodhimi i lëngjeve, Auto mekanik, Materiale ndërtimore, Metal Nikel
Tregtia	S) Më pak aktivitete tregtare
Turizmi	S) Nuk ka turizëm
Aktivitetet financiare dhe sigurimi	S) Pa aktivitet financiar dhe të sigurimit

1.2.1.8. QYTETI I PRIZRENIT

Qyteti i Prizrenit është qendra administrative e Komunës. Ajo gjendet në pjesën qendrore të komunës, në fushën e Prizrenit (Figura 1.53). Qyteti ka lartësi më të ulët (400 m) në mesin e të gjitha regjioneve të komunës. Lumëbardhi përgjatë luginës së Zhupës rrjedh në mes të qendrës së qytetit të Prizrenit.

Meqë nuk ka regjistrim zyrtar që nga viti 1991, popullata e Prizrenit bazohet në studimet e fundit të Zyrës Komunale për Komunitete të vitit 2009 e cila kalkulohet të jetë përafërsisht afro 150,000 banorë. Kjo popullatë është e shpërndarë në vendbanimet ilegale rrethuese në fushën e Prizrenit. Për shkak të kushteve ekonomike, Prizreni ballafaqohet me një migrim konstant nga pjesët rurale kah qendra.



Vizita ne teren Prill 2009



Figura 1.54: Qyteti i Prizrenit

Qyteti i Prizrenit dallon nga fshatrat e saj jo vetëm për nga historia por edhe nga tregtia, shërbimet dhe aktivitetet prodhuese. Qendra e qytetit (Shatërvani) karakterizohet me shërbime ndërsa aktivitetet prodhuese janë kryesisht në veri të lumit Lumëbardhi. Po ashtu Prizreni dallon nga fshatrat për shkak të aktiviteteve të sigurimit dhe ato financiare, shërbime këto që ofrohen vetëm në Prizren, në nivelin komunal.

Sa i përket infrastrukturës urbane, Prizreni ka objekte më moderne arsimore dhe shëndetësore. Spitali, shkollat e mesme dhe universiteti shpesh përdoren nga banorët e viseve rurale të Komunës. Mirëpo edhe Prizreni si qytet lëngon nga mungesa e objekteve kulturore dhe sociale. Duke e pasur parasysh rritjen e popullatës si dhe densitetin e saj, objektet ekzistuese kulturore dhe sociale nuk përmbushin nevojat e popullatës. Objektet ekzistuese urbane nuk i plotësojnë nevojat sociale të banorëve, në pikëpamje të popullsisë në rritje dhe dendësisë së popullsisë që është e dukshme nga numri në rritje i qendrave tregtare dhe aktivitetit të ndërtimit në zonat ku ato zhvillohen si qendra të banimit me dendësi të lartë.

Problemi i humbjes së tokës bujqësore për shkak të zgjerimit të pakontrolluar të vendbanimeve është më i theksuari në qytetin e Prizrenit në krahasim me regjionet tjera. Zgjerimi i vendbanimeve përgjatë aksit rrugor Prizren-Gjakovë dhe Prizren-Prishtinë është tregues i defektit në përgjigjet ndaj kërkesave të mëdha të krijuara nga migrimi sidomos në përudhen e pas luftës nga viset rurale krahas rritjes natyrore të popullatës (Figura 1.55). Në anën tjetër shohim stoqe të pashfrytëzuara të ndërtimeve siç janë fshatrat e zbrazëta që mund të përmbushin nevojat për vendbanime (Figura 1.56). Shumica e objekteve industriale janë ose të braktisura ose të shndërruara në depo (Figura 1.57). Objektet ekzistuese industriale të zbrazëta krijojnë një potencial për përdorime të shumta që mund të risin aktivitetin ekonomik.



Prill 2009

Figura 1.55: Ndërtimet e reja në qendrën e Prizrenit



Prill 2009

Figura 1.56: Stoqet e pashfrytëzuara të ndërtimit

Infrastruktura e tanishme rrugore në qendrën e qytetit nuk mund të përballojë rritjen e vazhdueshme të komunikacionit, rritjen e popullatës dhe shtimin e numrit të zonave ndërtimore. Qendra e qytetit është pastruar nga qarkullimi i automjeteve të mëdha dhe maunave, me ndërtimin e transitit nga KFOR-i. Edhe autostrada Morine-Merdarë (Shqipëri-Kosovë-Serbi) pritet të ndikojë në shkarkimin e trafikut të automjeteve në qytetin e Prizrenit.

Potencial kryesor i Prizrenit sa i përket trashëgimisë natyrore dhe kulturore është ndjeshmëria e administratës lokale dhe popullatës së Prizrenit (Figura 1.61). Plani për konservimin dhe zhvillimin e zonës historike të Prizrenit ofron garanci për mbrojtjen e trashëgimisë së pasur të qytetit. Mirëpo, zhvillimet që janë në kundërshtim me këtë plan, janë identifikuar si një nga problemet. (Figura 1.58) (Tabela 1.85).



Prill 2009

Figura 1.57: Godinat e pashfrytëzuara industriale



Prill 2009

Figura 1.58: Zhvillimi përkundër planit të konservimit



Prill 2009

Figura 1.59: Shfrytëzimi jo i rregullt i tokës



Prill 2009

Figura 1.60: Humbja e tokës bujqësore në fushën e Prizrenit



Prill 2009

Figura 1.61: Trashëgimia kulturore në Prizren

Tabela 1.85: Qyteti i Prizrenit – Struktura Fizike, Sociale dhe Struktura Ekonomike:
Problemet dhe Potencialet (mundësitë)

Struktura Natyrore	
Struktura Natyrore dhe Resurset Mjedisore	— Humbja e tokës bujqësore
Trashëgimia Natyrore	
Struktura fizike	
Modeli i Shfrytëzimit të Tokës	— Zhvillimi i paplanifikuar dhe i pakontrolluar urban + Stoqet e ndërtimit në qytetin e Prizrenit mundësojnë propozime të reja funksionale dhe të zbatueshme
Transporti dhe Infrastruktura	— Pamjaftueshmëria e rrjetit rrugor ekzistues ndaj kërkesës në rritje në qendër + Rruga transite e ndërtuar nga KFOR-i
Trashëgimia Kulturore	— Ndërtimet në kundërshtim me planin e konservimit — Praktikat jo adekuate në konservimin dhe restaurimin e objekteve + Plani i mbrojtjes së zonës historike të Prizrenit – plani i konservimit dhe Plani zhvillimor + Trashëgimi e pasur kulturore
Struktura Sociale	
Profili Demografik	— Mbipopullimi për shkak të migrimit të madh
Profili i Punës	
STRUKTURA EKONOMIKE	
Bujqësia	S) Nuk ka bujqësi
Prodhimtaria dhe Ndërtimtaria	P) Auto mekanik, Prodhimtaria ushqimore, Materiale ndërtimore, Argjendari, Prodhimtaria e tekstilit
Tregtia	P) Aktivitete tregtare
Turizmi	P) Turizmi kulturor
Aktivitetet financiare dhe sigurimi	P) Aktivitete financiare dhe të sigurimit

1.2.2. VLERËSIMI I SITUATES NË KOMUNË BAZUAR NË STRUKTURAT FIZIKE, EKONOMIKE, NATYRORE DHE SOCIALE

1.2.2.1. STRUKTURA NATYRORE

Sinteza e strukturës natyrore merr në konsideratë dy tema dhe ato janë struktura gjeografike dhe trashëgimia natyrore. Analizat e PZHKP-së përbëjnë bazën e këtij studimi dhe problemet në lidhje me strukturën fizike dhe potencialet përkatëse janë përcaktuar me anë të vlerësimit të këtyre analizave.

Struktura gjeografike

Prizreni në përgjithësi ka një topografi të valëzuar, topografia kodrinore vërehet pjesërisht në drejtim të perëndimit në regjionin e Hasit, dhe i dallueshëm në anët lindore duke përfshirë regjionin e Zhupës dhe Kabashit. Këto regjione janë të pasura me pyje që kanë rezerva të llojeve endemike siç është Pisha Boshnjake, zonat pyjore në brendi të Parkut Nacional “Mali Sharr” mundëson zhvillimin e turizmit natyror. Llojlojshmëria e madhe e faktorëve natyrorë sigurojnë bazën e zhvillimit ekonomik.

Në regjionet tjera, Anadrini, Luma dhe Vërrini që përbëhen nga sipërfaqet e rrafshëta ku ndodhen lumenjtë Lumëbardhi, Drini i Bardhë dhe Toplluha, kushtet për prodhimtarinë bujqësore janë mjaft të mira; por në të njëjtën kohë në këto regjione shohim rrezik më të madh nga vërshimet. Hedhja e drejtpërdrejtë e plehut organik dhe ujërave të zeza në këto lume shkaktojnë ndotjen e tyre. Në Planin Hapësinor të Kosovës theksohet se Drini i Bardhë ka prioritet të shkallës së tretë në vend për reduktimin e ndotjes së ujit. Pos karakteristikave topografike, klima e butë që mbizotëron ndihmon kultivimin e rrushit, pemëve dhe perimeve. Të reshurat vjetore në Prizren krijojnë kushte ideale për vreshtari.

Problemet më të mëdha ambientale në Prizren janë erozioni dhe rreziku nga vërshimet, që paraqet rrezik imediat për 23 % të territorit të përgjithshëm të Prizrenit si dhe përdorimi i pamjaftueshëm dhe degradimi i burimeve natyrore si në tokat bujqësore ashtu edhe në tokat pyjore (Tabela 1.86 dhe Harta 1.41).

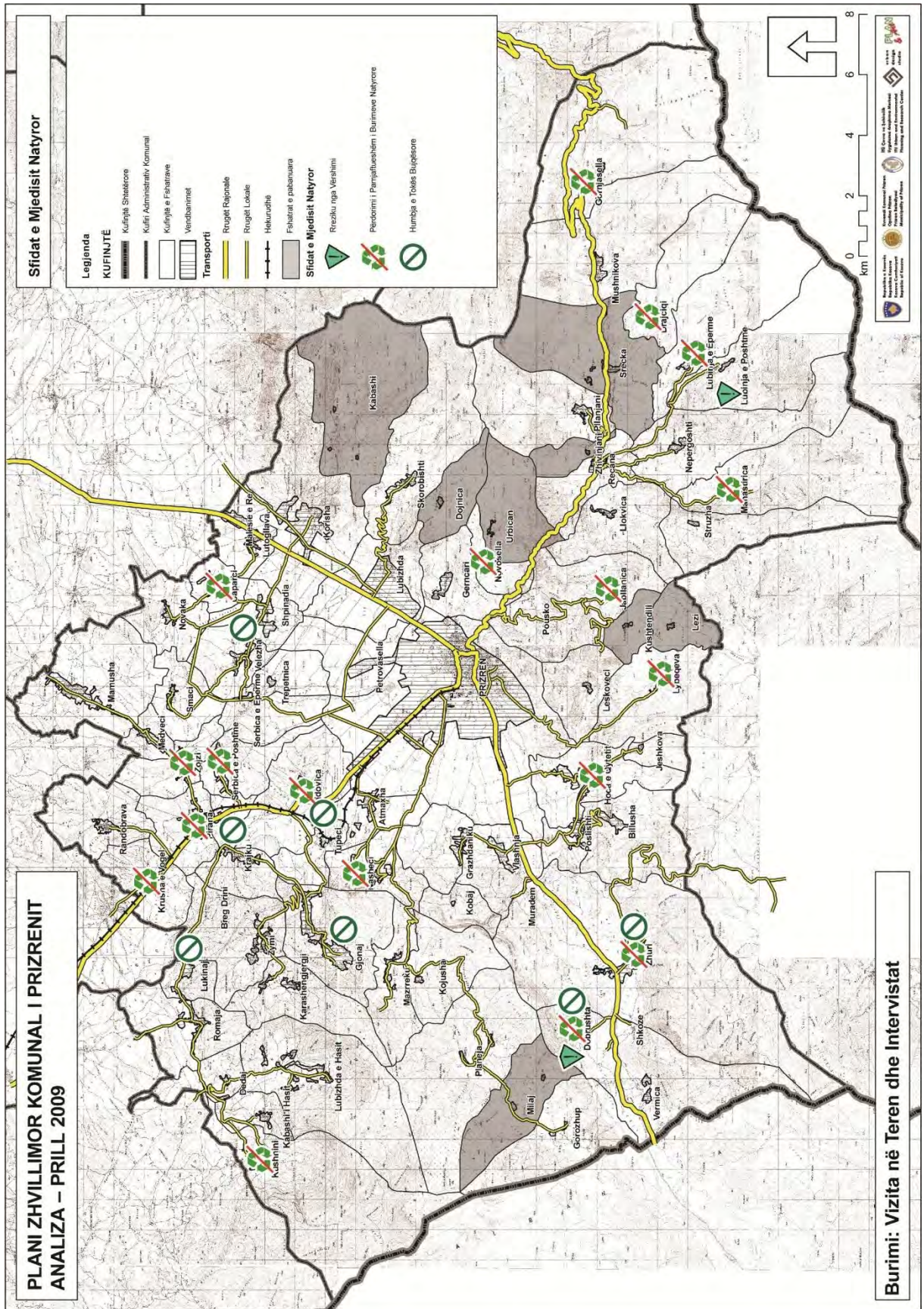
Trashëgimia natyrore

Lidhur me zonat e mbrojtura natyrore, Parku Nacional “Malet e Sharrit” është zona më e madhe dhe më e rëndësishme e mbrojtur jo vetëm në Prizren por edhe më gjerë. Parku Nacional “Malet e Sharrit” i themeluar në vitin 1986 është i vetmi park nacional në Kosovë. Parku Nacional “Malet e Sharrit” dallon me vlera botanike, shtazore, ekologjike, turistike, rekreative, sportive, edukative dhe kulturore. Parku është aq i pasur me biodiversitet jo

vetëm në Kosovë por edhe në gadishullin Ballkanik, dhe përfaqëson një thesar të llojeve bimore ku disa prej tyre janë endemike, të rralla ose të rrezikuara nga shfarosja.

Tabela 1.86: Struktura natyrore: Problemet dhe Potencialet

Problemet	Potencialet
Keqpërdorimi i tokës bujqësore për ndërtim Humbja e tokës bujqësore Përdorimi i pamjaftueshëm i burimeve natyrore	Toka e pëlleshme bujqësore dhe Burimet e pasura natyrore
Rreziku nga erozioni Rreziku nga vërshimet	
Ndotja ambientale dhe degradimi i strukturës natyrore	Trashëgimia e pasur natyrore Parku Nacional “Malet e Sharrit” si potencial për turizmin dimëror Bio-diversiteti dhe llojet endemike
Papërshtatshmëria e rregulloreve ligjore për mbrojtjen e trashëgimisë natyrore	Ekzistimi i instruksioneve ligjore për trashëgimi natyrore dhe kulturore
Vendbanimet joformale dhe ilegale që rrezikojnë zonat bujqësore	



Harta 1.41: Struktura natyrore – Problemet

1.2.2.2. STRUKTURA FIZIKE

Sinteza e strukturës fizike merr në konsideratë tri çështje: modelin e shfrytëzimit të tokës, transporti e infrastruktura dhe trashëgimia kulturore. Problemet dhe potencialet në lidhje me strukturën fizike janë të bazuara në analizat e PZHKP.

Shfrytëzimi i tokës

Komuna e Prizrenit është një ndër komunat më të mëdha në Kosovë. Sipërfaqja totale e Komunës së Prizrenit është 63,780.67 ha që e bën atë komunën më të madhe në Kosovë. Modelet e shfrytëzimit të tokës tregojnë se karakteri rural është dominant. Sipërfaqet totale të banuara duke përfshirë vendbanimet urbane dhe ato rurale janë përafërsisht 3.92% apo 3,502.52 ha e sipërfaqes totale të komunës. Zonat bujqësore dhe pyjore përfshijnë 90.05% të komunës me një sipërfaqe prej 57,434.1 ha (Tabela 1.87).

Tabela 1.87: Përmbledhja e Shfrytëzimit të Tokës në Komunën e Prizrenit

Shfrytëzimi i Tokës	Sipërfaqja (ha)	Përqindja (%)
Vendbanimet	2502.52	3.92
Tregtia + Shërbimet + Përdorimi Miks	340.11	0.53
Objektet urbane	164.33	0.26
Industria	178.79	0.28
Infrastruktura	1105.25	1.73
Zona ushtarake	95.34	0.15
Zonat bujqësore	57434.10	90.05
Zonat tjera	1960.24	3.07
TOTAL	63780.67	100.00

201

Në pjesën rurale të Prizrenit ndodhen 28 objekte shëndetësore, 59 shkolla fillore, 7 shkolla të mesme, 14 objekte kulturore dhe 54 objekte fetare. Shpërndarja gjeografike e objekteve shoqërore tregon se numri i këtyre objekteve është më i madh në pjesën verilindore të komunës dhe janë të përqendruara kryesisht në fshatra qendrore.

Ekspansioni i Prizrenit vazhdon përgjatë arterieve kryesore rrugore Prizren-Gjakovë dhe Prizren-Prishtinë. Vendbanimet e kanë një sipërfaqe prej 777 ha ku densiteti mesatar është 190 b/ha. Një ekspansion tjetër është në Lubizhdë dhe Korishë përgjatë aksit rrugor Prizren-Prishtinë. Vendbanimet janë shpërndarë në fushën e Prizrenit mjaft dendur në krahasim me pjesët malore ku shohim një densitet më të vogël të vendbanimeve.

Bazuar në madhësinë e vendbanimeve që rrjedhin nga ortofotot e vitit 2009, del se qyteti i Prizrenit është vendbanimi më i madh në komunë me sipërfaqe prej 1495 ha.

Trendët e rritjes së vendbanimeve mund të vërehen me rritjen e madhësisë së vendbanimeve në zonat rurale. Regjioni i Kabashit është kllasteri i dytë e banuar me fshatrat Lubizhdë dhe Korishë. Ne vitin 1980, regjioni i Hasit dhe Anadrinit ishte më i madh në krahasim me regjionin e Kabashit. Me shpalljen e Mamushës komunë, ka ndryshuar edhe madhësia e regjionit të Anadrinit (Tabela 1.88).

Tabela 1.88: Madhësia e vendbanimeve

Regjioni	Harta themelore 1/25000 (1980)	Ortofoto (2009)
PRIZRENI	719 ha	1495 ha
Prizreni	65.71	147.08
Has	177.45	412.71
Kabashi	156.54	458.03
Luma	90.76	116.85
Anadrini	179.01	441.84
Vërrini	48.95	157.17
Zhupa	134.69	163.31
Totali	1572 ha	3393 ha

Një ekspansion i pakontrolluar dhe i paplanifikuar vërehet sidomos kah rrugët kryesore arteriale. Formacionet kryesore të vendbanimeve joformale paraqiten në lagjet Arbanë, Jeta e Re dhe Lakuriqin Verior – Petrovë në veri dhe lagjet Tusuz (Zahir Pajaziti), Bajram Curri në juglindje dhe lagjja Kurillë në verilindje, ku pjesa më e madhe e tokës është tokë bujqësore e shkallës së tretë (Figure 1.61). Sidomos rritja përgjatë pjesës veriperëndimore paraqet rrezik për tokën bujqësore ku ekziston infrastruktura për vaditje, që do të thotë anashkalimin e potencialit të madh për prodhimtarinë bujqësore.

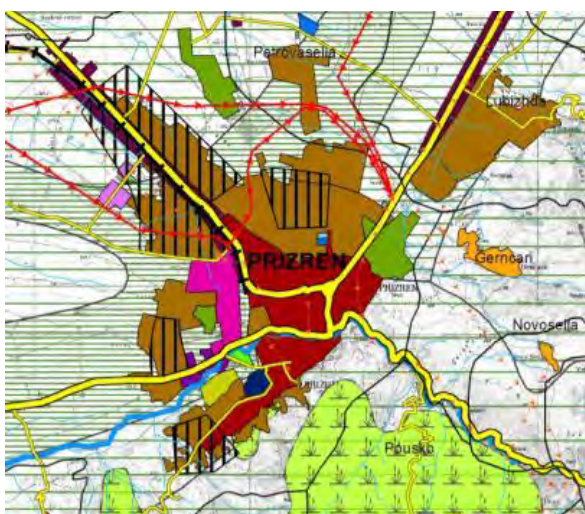


Figura 1.62: Vendbanimet me rritje të paplanifikuar dhe të pakontrolluar në qytetin e Prizrenit

Vlerësimi i problemeve dhe potencialeve të Komunës së Prizrenit sa i përket shfrytëzimit të tokës tregon se problemi më i madh është rritja e pakontrolluar dhe e paplanifikuar. (Tabela 1.89). Keqpërdorimi i tokës bujqësore për ndërtim ka shkaktuar degradimin e burimeve natyrore dhe zhvillim të paqëndrueshëm. Një pjesë e madhe e tokës bujqësore është humbur si rezultat i aktiviteteve ilegale të eksploatimit të zhavorrit dhe guroveve. Toka është duke u okupuar vazhdimisht me objektet për eksploatimin e gurëve që në anën tjetër shkakton formimin e vendbanimeve joformale në tokat rrethuese bujqësore. Prandaj ekziston një nevojë imediate për veprim të organizuar për parandalimin e humbjes së tokës bujqësore, degradimit ambiental dhe sigurimin e kontrollit ndaj zhvillimit.

Tabela 1.89: Shfrytëzimi i tokës – problemet dhe potencialet

Problemet	Potencialet
Ekspansioni i paplanifikuar dhe i pakontrolluar	
Vendbanimet joformale dhe ilegale që kërcënojnë zonat bujqësore	
Keqpërdorimi i tokës bujqësore për ndërtim	
Stoku i pashfrytëzuar i ndërtesave (fshatrat dhe lagjet e zbrazëta)	Plani zhvillimor urban Stoku i ndërtimeve në qytetin e Prizrenit që mundëson propozime të reja funksionale dhe implementime
Shpërndarja e pakontrolluar e densitetit në zonat urbane e shkaktuar nga mungesa e përdorimit efikas të mjeteve për planifikim dhe implementim	
Mungesa e karakterit tradicional në ndërtime të reja	
Rrugët e ngushta, mungesa e gjelbërimit	
Regjionet me objektet e pamjaftueshme urbane	Përqendrimi i objekteve urbane në fshatrat qendrore.
Pamjaftueshmëria e aktiviteteve komerciale në fshatra, pos fshatrave qendrore, që do të rriste ekonominë lokale	Aktivitetet komerciale në fshatra gjenden në arteriet kryesore rrugore
Lokacioni i industrisë Objektet e pashfrytëzuar industriale	Objektet ekzistuese industriale të zbrazëta që paraqesin potencial për përdorime të ndryshme.

Stoku i pashfrytëzuar ndërtimor në fshatrat dhe lagjet e zbrazëta të braktisura sidomos pas luftës është po ashtu problem i rëndësishëm. Mirëpo, potenciali i këtyre zonave për funksione të reja nuk duhet të nënvlerësohet. Shpërndarja e pakontrolluar e densitetit në zonat urbane e shkaktuar nga mungesa e përdorimit efikas të mjeteve për planifikim dhe implementim është edhe një problem në këtë fushë. Ndërtimi i ndërtesave me etazhitet të lartë sidomos në qendrën e qytetit nuk është në pajtim me karakterin ekzistues historik të qytetit. Trendi zhvillimor ekzistues i densitetit të ultë në periferi të qytetit me ndërtimet dykatëshe në anën tjetër është përdorimi joracional i tokës bujqësore.

Pos faktit që shumica e fshatrave nuk kanë objekte të mjaftueshme urbane, shumica e fshatrave po ashtu ballafaqohet me mungesën e aktiviteteve komerciale që do të rriste ekonominë lokale.

Sa i përket lokacioneve të objekteve industriale, në tërë komunën vërehet një strukturë e paorganizuar. Pos kësaj, në qytet ende ekzistojnë ndërtesat e pashfrytëzuara industriale të cilat mund të përdoren për aktivitete të ndryshme.

Transporti dhe infrastruktura

Prizreni ka lidhje të mira transporti më pjesët tjera të Kosovës dhe vendeve fqinje. Mirëpo sa i përket lidhjeve të brendshme, nevojitet sigurimi i lidhjeve të fshatrave me vendbanimet fqinje gjë që është shumë me rëndësi për regjionin e Zhupës dhe Kabashit. (Tabela 1.90). Për momentin, çdo fshat ka rrugë, por rrjeti rrugor nuk është e kategorizuar. Hekurudha pasive paraqet një mangësi prej të cilës do të përfitonte Prizreni si për transportin e mallrave ashtu edhe të udhëtarëve. Problemet më të mëdha lidhur me shërbimet e transportit janë mungesa e transportit publik dhe trafiku i ngjeshur në qendrën e qytetit. (Tabela 1.91).

Prizreni ka probleme vitale me infrastrukturën urbane. Nuk ka shërbim të mjaftueshëm lidhur me furnizimin me ujë, kanalizimin dhe plehun. Vetëm dy të tretat e tokës bujqësore kanë sistem të ujitjes dhe pjesa më e madhe e rrjetit ka nevojë për riparim. Në fshatrat qendrore nuk ka probleme me mbeturinat por fshatrat tjera lëngojnë nga mungesa e sistemit për menaxhimin e mbeturinave. Në regjion në përgjithësi nuk ka stabilimente për trajtim të ujërave të zeza. Regjionet e Anadrinisë dhe të Prizrenit janë regjione më me avantazh në komunë sa i përket ujit të pijshëm. Në regjionin e Lumës në anën tjetër, regjioni që ka më së paku burime të ujit, në verë shumë fshatra vuajnë nga thatësia. Arsyeja themelore e papërshtatshmërisë së strukturës urbane në disa regjione është topografia e tyre.

Rrjeti i dobët i ujësjellësit dhe i ujitjes rezultojnë në pamundësinë e zhvillimit të bujqësisë që është shtytësi kryesor i regjioneve. Për më tepër, shfrytëzimi i lumenjve për kanalizim është po ashtu një problem serioz mjedisor që rezulton me degradimin ambiental. Sistemi jo i volitshëm infrastrukturor po ashtu paraqet rrezik nga vërshimet në disa fshatra që ndodhen përgjatë lumenjve (Harta 1.42 dhe 1.43).

Sa i përket rrymës elektrike, vlen të përmendet se ndërtimi i Hidrocentralit të Zhurit është projekti më i rëndësishëm i cili është i rëndësishëm jo vetëm për Prizrenin por edhe për Kosovën në përgjithësi.

Raporti i fizibilitetit të Hidrocentralit të Zhurit përmbledh të gjitha efektet favorizuese gjatë operimit të projektit siç është më shumë rend në zonën e planifikuar për projekt; sasi të mjaftueshme të ujit për ujitje; rritje të lagështisë së ajrit dhe rritjes së precipitimit që me siguri do të ketë ndikim favorizues në rritjen e zonave dhe produkteve pyjore.

Tabela 1.90: Vlerësimi i Transportit dhe infrastrukturës sipas regjioneve

Regjioni	Numri i Fshatrave							
	Totali	Fshatra të pabanuara	Nuk ka rrjet për furnizim me ujë	Problemet me rrjetin e furnizimit me ujë	Nuk ka rrjet të kanalizimit	Rrjeti i papërshtatshëm i kanalizimit	Rrugët e brendshme në gjendje të keqe	Problemet në qasje në rrugë kryesore
Prizreni	9	1	2	4	1	4	7	4
Hasi	17	1	1	10	8	7	14	6
Kabashi	7	2	1	4	0	4	5	0
Luma	7	0	0	5	1	4	6	2
Anadrini	15	0	6	5	2	7	12	7
Vërrini	8	2	0	4	1	3	6	3
Zhupa	13	2	3	6	0	4	7	4
Total	76	8	13	38	13	33	57	26

Tabela 1.91: Transporti dhe infrastruktura - Problemet dhe potencialet

Problemet	Potencialet
Trafiku i ngjeshur në qendrën e qytetit Rrugët lokale të cilësisë së ultë Lidhjet e papërshtatshme në pjesët malore	Lidhjet efektive me pjesët tjera të Kosovës dhe vendet fqinje (Projekti i autostradës Shqipëri-Kosovë-Serbia)
Papërshtatshmëria e rrjetit rrugor krahas kërkesës së shtuar në qendër	Rruga transite e ndërtuar nga KFOR-i
Hekurudha pasive	Projektet e rehabilitimit të sistemit ekzistues hekurudhor në mes të Prizrenit dhe Shqipërisë
Buxheti i pamjaftueshëm për investimet kapitale në infrastrukturë	
Mungesa e transportit publik	
Fshatrat pa sistem të furnizimit me ujë të pijshëm në regjionin e Podrimës dhe Zhupës Fshatrat pa sistem të kanalizimit (në veçanti në regjionin e Hasit) Fshatrat pa infrastrukturë adekuate (në regjionin e Hasit dhe Anadrinisë)	Projektet për përmirësimin e sistemit të menaxhimit të plehut dhe vaditjes. Investimet në burimet e ujit dhe energjisë (projekti i ujësjellësit në Zhur)
Menaxhimi i dobët i infrastrukturës.	

Trashëgimia kulturore

Pozita e mirë rajonale dhe gjeografike si dhe resurset e pasura natyrore, begatia me ndërtesa kulturore dhe historike, folklori i pasur paraqesin bazën e zhvillimit të turizmit në Prizren. Prizreni është qyteti më i vizituar i Kosovës dhe ka potencial për zhvillim të qëndrueshëm të turizmit. Numri i madh i monumenteve historike e bëjnë Prizrenit një lokacion shumë atraktiv për vizitorët si nga Kosova ashtu edhe nga jashtë. Prizreni ka 24 lokacione arkeologjike që dëshmojnë se qyteti dhe rrethina e saj datojnë nga koha e neolitit. Krahas këtyre lokacioneve, janë 39 objekte kulti të krishtera dhe 46 objekte sakrale islame. Mirëpo, trashëgimia kulturore në Prizren është në degradim e sipër. Mungesa e përpjekjeve

për konservim, ndërtimet e reja përkundër planeve konservuese dhe stoku i pashfrytëzuar i ndërtimit rezultojnë në probleme të mëdha fizike.

Enti për mbrojtjen e monumenteve ka inventarizuar gjithsej 291 monumente kulturore në Komunë e Prizrenit (2009) (Tabela 1.92).

Kalaja e Prizrenit është lokacioni më i rëndësishëm arkeologjik në Komunë. Ne Romajë dhe Kushnin ndodhen grumbuj gurësh që datojnë nga periudha parahistorike. Edhe në Korishë, Nashec dhe Vlashnje gjenden mbetjet arkeologjike të fortifikatave. Hasi është regjioni më i pasur me trashëgimi natyrore dhe kulturore me lokacionet arkeologjike në Romajë, Kushnin, Gjonaj, Karashengjergji, Mazrek, Milaj dhe Tupec (Tabela 1.92).

Në qendrën e Prizrenit ka 5 objekte arsimore, 3 objekte të ambasadave, dhe një objekt shëndetësor që njihen si monumente arkitektonike në Prizren. Si monumente me vlerë të trashëgimisë industriale dhe si trashëgimi monumentale arkitektonike janë regjistruar edhe hidrocentrali, fabrika e lëkurës, ndërtesa e vjetër e postës dhe ura e gurit në qendër të qytetit. Regjioni i Hasit është më i pasur me numrin e objekteve publike monumentale ndërsa regjioni i Zhupës është më i pasur me objekte monumentale fetare. (Tabela 1.92).

Qyteti i Prizrenit është zona më e rëndësishme e trashëgimisë me gjithsej 145 asete të trashëgimisë kulturore ku hyjnë 66 objekte civile dhe 7 lokacione komplekse dhe urbane. Më poshtë janë asetet e definuar si zonat e konservimit historik dhe komplekset:

- Muzeu i Lidhjes së Prizrenit,
- Sheshi i Shatërvanit,
- Marashi dhe kompleksi i Nënkalasë
- Sheshi i Karabashit, i gjimnazit Gjon Buzuku, dhe kompleksi i teqesë Sinani.

Edhe pse Republika e Kosovës ka instruksione ligjore për ruajtjen dhe përdorimin e trashëgimisë kulturore dhe natyrore, ato nuk definojnë kushtet e ruajtjes dhe të përdorimit. Pos kësaj, Kosova nuk ka programe të përshtatshme të trajnimit apo reklamimit të trashëgimisë kulturore dhe natyrore.

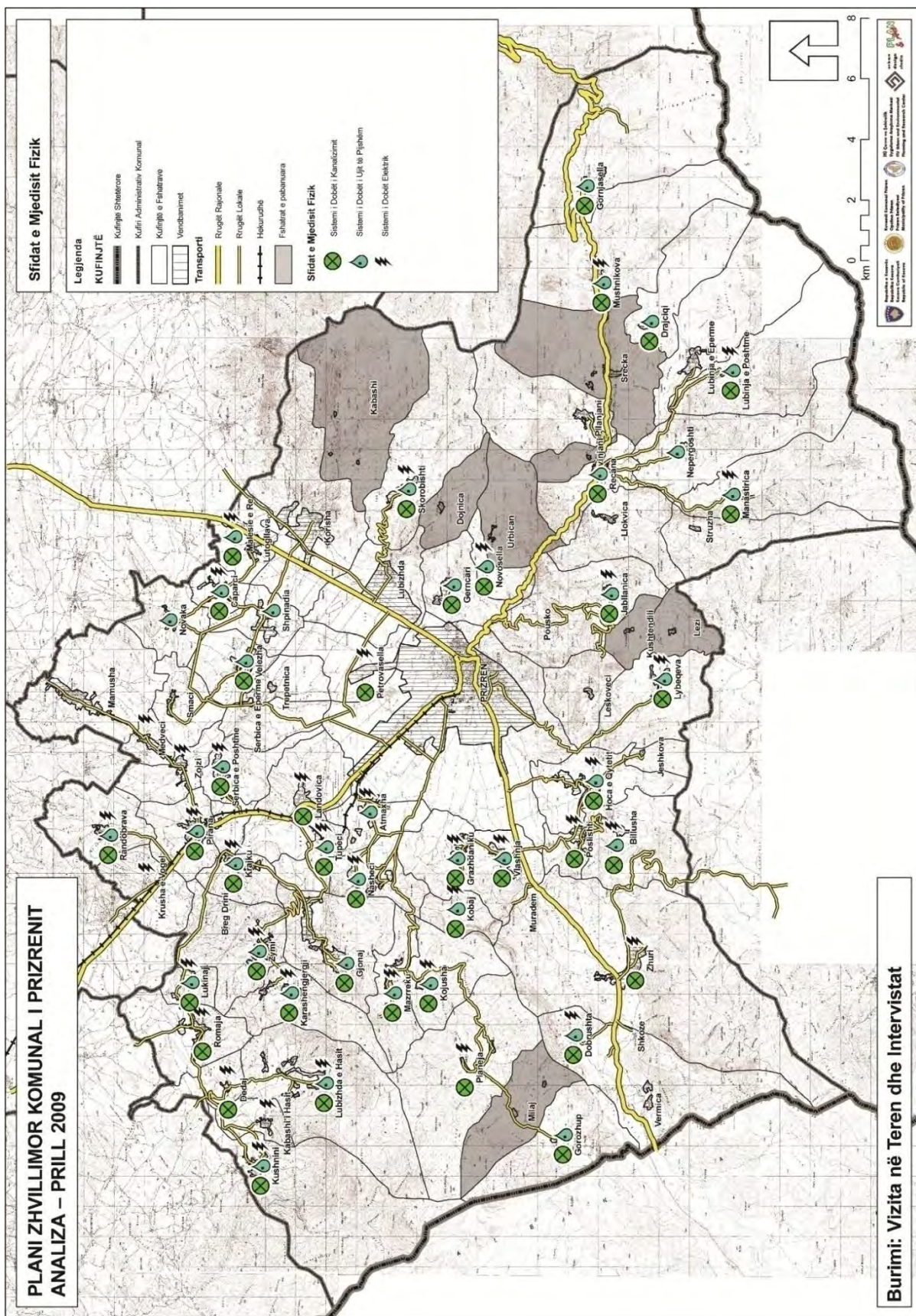
Tabela 1.92: Numri i aseteve të trashëgimisë kulturore sipas regjioneve

	Ndërtesat civile	Ndërtesat publike	Ndërtesat fetare	Zonat urbane dhe komplekset	Zonat arkeologjike	Totali
PRIZREN	66	26	44	7	2	145
Prizren	2	1	8	0	1	12
Has	2	15	13	0	9	39
Kabash	0	2	16	0	3	21
Luma	5	4	4	0	4	17
Anadrini	1	1	10	0	2	14
Vërrini	0	0	11	0	2	13
Zhupa	4	1	25	0	0	30
Total	80	50	131	7	23	291

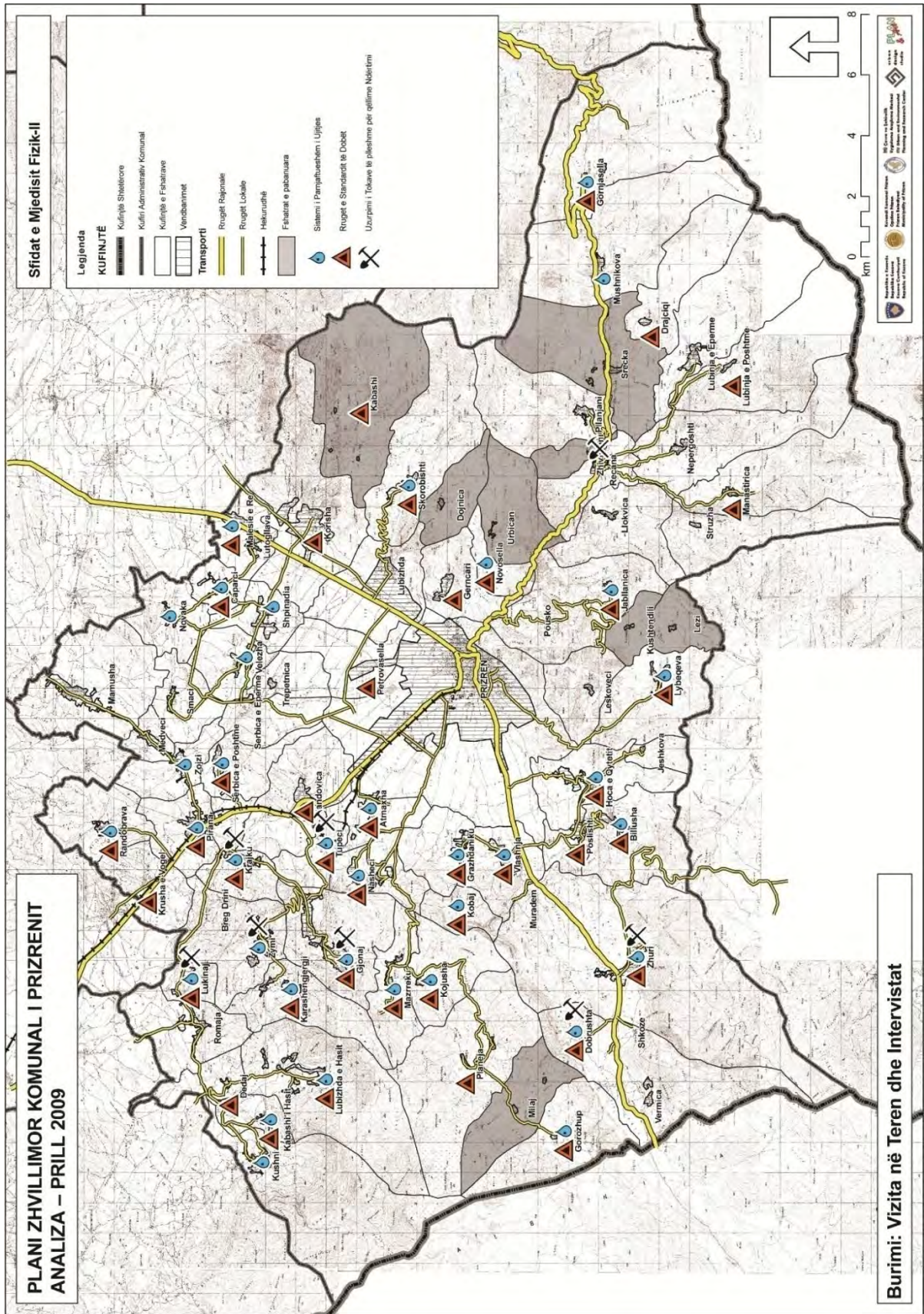
Ekzistimi i OJQ-ve që punojnë për ruajtjen e trashëgimisë kulturore siç është Cultural Heritage Without Borders (CHWB) paraqet një potencial të rëndësishëm për regjionin. Plani për Konservimin e zonës Historike të Prizrenit i përpiluar nga ekipi nga Universiteti Teknik i Stambollit që menaxhohet nga CHWB është një aset fundamental për ruajtjen e qëndrueshmërisë së trashëgimisë kulturore. Mirëpo zhvillimet që kundërshtojnë planin e konservimit mund të vërehen qartë në qendrën historike të qytetit që rezulton me degradimin e karakterit historik (Tabela 1.93).

Tabela 1.93: Trashëgimia kulturore - Problemet dhe Potencialet

Problemet	Potencialet
Papërshtatshmëria e rregulloreve ligjore për mbrojtjen dhe përdorimin e trashëgimisë natyrore dhe kulturore.	Ekzistimi i instruksioneve ligjore për trashëgimi kulturore dhe natyrore
Papërshtatshmëria e trajnimit dhe programeve reklamuese për trashëgiminë natyrore dhe kulturore	Ekzistimi i OJQ-ve që punojnë për ruajtjen e trashëgimisë kulturore (CHWB)
Mungesa e vetëdijes dhe interesimit për trashëgiminë ekzistuese dhe reale	Prizreni, qytet atraktiv për vizitorët me historinë dhe kulturën e saj
Zhvillimet në kundërshtim me planin e konservimit	Plani për Konservimin e zonës historike të Prizrenit
Mirëmbajtja, restaurimi dhe praktikat e papërshtatshme të ruajtjes. Objektet e shkatërruara dhe të zhvlerësuara historike.	Trashëgimia e pasur kulturore <u>Lokacionet e rëndësishme arkeologjike:</u> Kalaja e Prizrenit, mбетjet arkeologjike të fortifikatave në Korishë, Nashec dhe Vlashnje. <u>Zonat dhe komplekset urbane ne qytetin e Prizrenit</u> Muzeu i Lidhjes së Prizrenit, Sheshi i Shatërvanit, Marashi dhe kompleksi i Nënklasë Sheshi i Karabashit, i gjimnazit Gjon Buzuku, dhe kompleksi i teqesë Sinani. <u>Objektet monumentale sidomos në Prizreni dhe regjionin e Hasit</u> <u>Objektet monumentale fetare</u> gati në secilin fshat <u>Monumenti i trashëgimisë industriale</u> hidrocentrali dhe fabrika e lëkurës



Harta 1.42. Struktura fizike – Problemet I



Harta 1.43. Struktura fizike – Problemet II

1.2.2.3. STRUKTURA SOCIALE

Profili demografik

Që nga regjistrimi i fundit i vitit 1991, nuk ka të dhëna zyrtare për popullatën e Kosovës, prandaj edhe mungesa e të dhënave të sakta dhe të besueshme demografike është problemi kryesor për definimin e strukturës sociale të Prizrenit. Në vitet e kaluara është parë një lëvizje më e madhe nga zonat rurale në ato urbane, sidomos kah qendrat më të mëdha. Kjo lëvizje rezulton nga mungesa e forcës së re punëtore të pakualifikuar në zonat rurale që shkakton mbipopullimin në zonat urbane.

Rrjedhja e popullatës kah qendra e Prizrenit rezulton me përqendrimin e saj në qendër të qytetit. E njëjta arsye çon kah humbja e popullsisë në pjesët rurale sa që disa fshatra janë plotësisht të zbrazëta. Mirëpo, në zonat rurale rritja e popullatës është në trend pozitiv edhe përkundër një shkalle më të ulët.

Problemet dhe potencialet e Prizrenit sa i përket profilit demografik të Prizrenit që janë rezultatet e vizitave dhe analizave të kryera në terren në kuadër të PZHKP 2025, punëtorisë së parë të mbajtur me 16 prill, 2009, Vizionit të Integruar të Prizrenit të vitit 2008 si dhe Planit Hapësinor të Kosovës 2010-2020⁺ janë përmbledhur në Tabelën e 1.94. Potenciali më i rëndësishëm i Komunës në aspektin e strukturës demografike është popullate re dhe e trajnuar për dinamizmin që ata prodhojnë. Diversiteti etnik i Prizrenit është një tjetër potencial i rëndësishëm sepse në mënyrë ideale ajo gjeneron aftësi dhe kreativitet që mundëson përparim pozitiv në aspektin social dhe ekonomik.

Tabela 1.94: Profili demografik - Problemet dhe Potencialet

Problemet	Potencialet
Mungesa e të dhënave statistikore sa i përket demografisë	
Përqendrimi i popullatës në qytetin e Prizrenit si rezultat i migrimit	Diversiteti etnik demografik Toleranca ndëretnike
Rritja e madhësisë së popullatës dhe densitetit në qytetin e Prizrenit	Rritja natyrore e popullatës në zonat rurale
Humbja e popullatës për shkak të migrimit të rinjve për punësim	Shkalla e lartë e të rinjve
Përqendrimi i popullsisë për shkak të rrjedhës së popullsisë drejt qytetit të Prizrenit	Rrjedhja e popullatës kah lokacionet qendrore në vitet e kaluara

Profili i punësimit

Është e ditur se shkalla e punësimit të peregjistruar është shumë e lartë në Prizren, ashtu edhe në Kosovë. Punësimi i peregjistruar përfshin punonjësit e përditshëm dhe punonjësit sezonal siç janë punëtorët e ndërtimtarisë, shitësit e rrugëve, zanatlinjtë etj. Faktorët më të rëndësishëm të rritjes së punësimit të peregjistruar janë pagat dhe taksat e larta.

Punësimi i peregjistruar është efektive në rritje të lartë të shkallës së papunësisë në Kosovë.

Jostabiliteti politik në periudhën e pas luftës po ashtu ka rezultuar me zhvillim të dobët ekonomik që në anën tjetër ka si pasojë papunësinë. Një arsye tjetër e papunësisë është se tregu i punës ka një shumicë të madhe të të rinjve prej moshës 16-24.

Në regjionin e Prizrenit, Hasit dhe Vërrinit shohim edhe një mungesë të madhe të punësimit industrial ndërsa punësimi në shërbimet publike është prezent në të gjitha regjionet. Në perspektivën gjeografike, punësimi industrial është i përqendruar në pjesët veriore ndërsa shpërndarja e punësimit në shërbime publike është homogjen.

Problemet dhe potencialet në profilin e punësimit në Prizren janë dhënë në Tabelën 1.95. Shkalla e lartë e papunësisë, mungesa e mundësive të punësimit dhe të papunët e peregjistruar janë problemet kyçe në profilin e punësimit në Prizren, ndërsa sa i përket potencialeve ato janë dinamizmi i popullatës së re dhe të kualifikuar si dhe mundësitë aktuale të punësimit në pjesët rurale. Një nga arsyet kryesore për mundësitë e kufizuara të punësimit për popullatën e re është moshja e lartë e pensionimit. Ndihma financiare e kushërinjve që jetojnë në diasporë po ashtu shkakton papunësinë, sidomos në pjesët rurale.

211

Tabela 1.95: Profili i Punësimit – Problemet dhe Potencialet

Problemet	Potencialet
Mungesa e mundësive të punësimit për popullatën dhe banorët e paaftë Shkalla e lartë e papunësisë	
Humbja e fuqisë së kualifikuar punëtore në zonat rurale për shkak të migrimit kah qendra e qytetit	
Mungesa e mundësive të punësimit për popullatën e re për shkak të moshës së lartë të pensionimit.	Shkalla e lartë e të rinjve
Shkalla e lartë e papunësisë në zonat rurale Ndikimi negativ i diasporës në punësimin rural	Ekzistimi i punësimit industrial dhe në shërbime publike në zonat rurale Pjesa më e madhe e të punësuarve janë të kualifikuar
Ekzistimi i punëtorëve ilegal dhe sezonal	

Infrastruktura sociale

Siç është raportuar edhe në Profilin e Komunës së Prizrenit, shihet mungesa e objekteve arsimore dhe shëndetësore në Prizren, objektet e infrastrukturës sociale janë të përqendruar në pjesët veriperëndimore të Komunës dhe numri më i madh i tyre është në fshatrat qendrore. (Hartat 1.29, 1.30 dhe 1.35).

Sipas anketimeve, regjionet e Hasit dhe Zhupës vuajnë më së tepërmi sa i përket numrit të objekteve shëndetësore. Mirëpo, numri i objekteve shëndetësore nuk është tregues për mungesën e shërbimeve shëndetësore, meqë jo të gjitha objektet ekzistuese punojnë shtatë ditë në javë.

Sa i përket shkollave, shohim se gati të gjitha fshatrat kanë së paku një shkollë fillore. Mirëpo ka edhe fshatra pa shkollë fillore si dhe ka nga ato fshatra ku kapaciteti i ultë i shkollës i shtyn nxënësit të udhëtojnë në fshatrat fqinje, që paraqet problem për këto fshatra. Nevoja për ndërtimin e shkollave të reja fillore në fshatrat që nuk kanë ndërtesat shkollore del, si nevojë për përmirësimin e kushteve dhe kapaciteteve në shkollat ekzistuese.

Sa i përket shkollave të mesme, përqendrimi i tyre më i madh i tyre vërehet në fshatrat qendrore. Nxënësit duhet që të shkojnë në shkolla të mesme ose në këto fshatrat qendrore ose në qytetin e Prizrenit. Mungesa e shkollave të mesme në fshatra, përfshirë këtu edhe 4 fshatra qendrore paraqet një problem të madh për sistemin arsimor.

Problemet dhe potencialet e infrastrukturës sociale në Prizren janë dhënë në Tabelën 1.96. Mungesa e objekteve sociale si dhe kapaciteti i ultë i objekteve ekzistuese, paraqet një nga problemet kryesore në Komunë. Mungesa e numrit të stafit dhe kushtet fizike të objekteve shëndetësore, janë një ndër arsytet të rëndësishme në shërbime të dobëta shëndetësore në vendbanimet rurale. Pamjaftueshmëria e numrit të objekteve shkollore shkakton një koncentrim të madh të nxënësve mbi ndërtesat ekzistuese që është e mbingarkuar në krahasim me kapacitetet e tyre. Megjithatë, ndërgjegjësimi i banorëve (publikut) për mungesën e objekteve arsimore, kulturore dhe shëndetësore veçanërisht në zonat rurale, përbën një potencial për përmirësimin e infrastrukturës sociale.

Tabela 1.96: Infrastruktura Sociale - Problemet dhe Potencialet

Problemet	Potencialet
Mungesa e objekteve arsimore, kulturore dhe shëndetësore në zonat urbane dhe rurale	Ekzistimi i objekteve të shkallës së lartë arsimore dhe shëndetësore në fshatrat qendrore Vetëdija lokale për nevojat për objekte sociale në zonat rurale
Mungesa e menaxhimit komunal dhe programeve për ripërtëritje të objekteve urbane	
Mungesa e stafit dhe objekteve shëndetësore	
Mungesa e kapaciteteve fizike të objekteve arsimore Mbipopullimi i shkollave me nxënës Mungesat në reformat arsimore	
Mungesa e objekteve sociale dhe kulturore në shumë pjesë të komunës	
Mungesa në qasje dhe standardeve ndërtimore të objekteve të sapo ndërtuara	

1.2.2.4. STRUKTURA EKONOMIKE

Struktura ekonomike e Prizrenit përbëhet nga bujqësia, prodhimtaria, ndërtimtaria, tregtia, turizmi, dhe aktivitetet financiare dhe të sigurimit.

Edhe pse ka potencial të lartë për bujqësi dhe turizëm, papunësia mbetet njëri prej problemeve kyçe të regjioneve si dhe të Kosovës. Papunësia e të rinjve sot është problem vital në Kosovë. Shkalla e papunësisë është prej 35% deri 60% që e bën Kosovën shtet me papunësi më të lartë në Evropën Juglindore. Banorët kryesisht varen nga të hyrat e kushërinjve që punojnë jashtë. Për kundër potencialit për prodhimtari; ajo është e kufizuar për shkak të pamjaftueshmërisë së infrastrukturës apo investimeve në prodhimtari. Sikurse në Kosovë, ekonomia karakterizohet me një trend dramatik të deindustrializimit. Mbyllja e aktiviteteve industriale, shfrytëzimi i pamjaftueshëm i resurseve natyrore dhe humbja e tokës bujqësore rezulton në rritjen e papunësisë, e cila mundëson migrimin e fuqisë punëtore të kualifikuar dhe me përvojë.

Bujqësia

Sa i përket sektorit të Bujqësisë, bujqësia mbetet si një ndër burimet më të rëndësishme të punësimit dhe gjenerimit të ardhurave (Plani Hapësinorë i Kosovës dhe Profili Komunal i Prizrenit), dhe është e pasur me resurse natyrore si tokë të pëlleshme, kullota dhe livadhe, resurse të ujit dhe klimë të butë kontinentale mesdhetare. Toka e pëlleshme dhe resurset e ujit paraqesin potencial të lartë për zhvillimin e bujqësisë në kultivimin e bimëve njëvjeçare dhe shumëvjeçare.

Meqë ekziston një pjesë e madhe e Komunës që ka tokë të pëlleshme bujqësore, prodhimtaria bujqësore bazohet në kultivimin e bimëve njëvjeçare. Mirëpo, jo të gjitha fshatrat kanë tokë të pëlleshme bujqësore të mjaftueshëm për këtë aktivitet. Fshatrat që kanë tokë pjellore por nuk shfrytëzohen për aktivitetet bujqësore, duhen të inkurajohen me projekte të cilat ofrojnë programe të prodhimit bujqësorë. Më pas, fshatrat të cilat kanë topografi malore dhe problemet me qasje të rrugëve, prodhimtaria bujqësore duhet të bazohet në blegtori, aktivitetet pyjore dhe vreshtari. Sipas raporteve kryesore sektoriale dhe vizita në teren (2009) ka treguar se blegtoria është aktivitet i rëndësishëm në fshatrat malore.

Sipas Profilit Komunal të Prizrenit, vreshtaria ka qenë dhe ende mbetet një aktivitet i rëndësishëm i Komunës së Prizrenit. Edhe pse kushtet klimatike për këtë aktivitet janë të shkëlqyeshme dhe Prizreni ka një traditë të lashtë në kultivimin e rrushit, mungon asistenca dhe investimet e duhura. Ndonëse, vreshtaria ka qenë dhe ende mbetet një potencial i rëndësishëm në prodhimtarinë bujqësore, nuk ka prodhimtari në 900 ha të vreshtave në pronësi shoqërore. Kjo lidhet me migrimin e popullatës nga fshatrat në qytete, mungesën e infrastrukturës rurale (rrugët fushore, investimet, pajisjeve bujqësore etj.) dhe mungesës së kapitalit fillestar për të filluar aktivitetet bujqësore (Tabela 1.97).

214

Posaçërisht Fusha e Prizrenit që ka një pjerrësi prej 0-5% ka kushte të volitshme për prodhimin e kulturave siç janë: domatet, speci, lakra, karota, trangujt, spinaqi dhe drithërat si luledielli, misri, elbi, tërshëra dhe thekra. Cilësia e tokës në regjionin e Kabashit është e lartë dhe e përshtatshme për kultivimin e domateve, specit, patates, misrit, mollëve, dardhave, kumbullave etj, dhe përveç kësaj, ka shumë llojshmëri (kategori) të tokës bujqësore për prodhimin e perimeve edhe në rajonet e Anadrinisë, Vërrinit dhe rajonit të Hasit. Në regjionin e Kabashit mund të kultivohen edhe bimët mjekuese si kamomili, menta lule Elbasani etj. Njashtu edhe struktura e tokës bujqësore në regjionin e Lumës është e përshtatshme për kultivimin e perimeve si lakra, patate, karota, trangujt, lulëlakër, qepë si dhe prodhimin e drithërave dhe bimëve mjekuese. Në lartësinë mbidetare mbi 1000m në regjionin e Zhupës ka kushte të përshtatshme në rritjen e bimëve mjekuese si menta, kamomili dhe bimët tjera mjekuese, dhe po ashtu mund të kultivohen manaferrat, mjedrat, borovnica që kanë vlera ekonomike.

Tabela 1.97: Bujqësia: Problemet dhe Potencialet

Problemet	Potencialet
Humbja e tokës bujqësore për qëllime ndërtimi Humbja e tokës bujqësore për shkak të migrimit rural në vendbanimet urbane	
Jo kultivimi dhe mungesa e kujdesit në tokat bujqësore pronë publike Sistemi joadekuat i vaditjes	Toka e pëlleshme për bujqësi Kushtet e volitshme klimatike Sistemi ekzistues i vaditjes
Mungesa e objekteve për përpunimin e prodhimeve lokale bujqësore	Prodhimet tradicionale (Djathi i Sharrit) Cilësia e lartë e rrushit për verë. Kultivimi i bimëve mjekuese
Spektori i pazhvilluar i tregut për prodhimet bujqësore dhe të blegtorisë	Prodhimet e njohura lokale dhe prodhimtaria ushqimore në Regjionin e Ballkanit
Problemet me transport	Zonat e përshtatshme për blegtori
Feramat e zbrazëta të shpezëve	Feramat ekzistuese të pulave
Ulja e numrit të shtazëve për shkak të lëvizjes së popullatës	

Prodhimtaria dhe Ndërtimtaria

Para vitit 1999, industria ka qenë funksioni më i rëndësishëm ekonomik për zhvillimin e komunës së Prizrenit. Industria ushqimore e bazuar në prodhimet bujqësore dhe blegtorale, industria tekstile, farmaceutike, prodhimi i këpucëve, përpunimi i duhanit, industria grafike librare (shtypshkronjat), industria e prodhimeve metalike dhe ndërtimtaria kanë qenë aktivitete kryesore industriale në atë periudhë.

Sot objektet industriale janë ose të mbyllura ose të privatizuar. Disa nga objektet e privatizuar e kanë ndërruar destinimin e mëhershëm.

Ndalimi i prodhimtarisë në kompanitë e privatizuara është problemi kryesor sa i përket aktiviteteve prodhuese. Industria e bazuar në prodhimtarinë bujqësore është një potencial i cili duhet të mbështetet me shërbime komplementare të cilat për momentin mungojnë. (Tabela 1.98).

Tabela 1.98: Prodhimtaria dhe ndërtimtaria – problemet dhe potencialet

Problemet	Potencialet
Ndalimi i prodhimit në fabrikat e privatizuar Vendet e lira të punës për shkak të privatizimit	Ndërmarrjet shoqërore të pa privatizuar
Mos vlerësimi i prodhimeve bujqësore për shkak të defekteve në shërbimet logjistike.	Industria bujqësore
Fabrikat jofunksionale	Superstruktura e objekteve
Humbja e vlerës dhe profitit në artizanat Mungesa e mbrojtjes së artizanateve tradicionale	Prodhimet tradicionale (rakia e rrushit) dhe artizanatet tradicionale (filigrani)
Sigurimi ilegal i materialit ndërtimor	Prodhimi i materialit ndërtimor

Tregtia

Raporti i UNDP-së i vitit 2002 tregon se 40% e bizneseve të regjistruara janë bizneset që tregtojnë me produkte ushqimore, pije, duhan, tekstil konfeksion dhe punime dore. Tregtia në Prizren është sektor vital dhe renditet e dyta në Kosovë pas Prishtinës. Qendra e Qytetit të Prizrenit është në krye me numrin e njësive komerciale, aktivitetet tregtare me sasinë dhe cilësinë e saj. Sipas anketimeve në teren të PZHKP 2025 analizat kanë treguar se, në rrethinat rurale, regjioni i Zhupës ka numër më të madh të njësive komerciale, por ka edhe disa fshatra që nuk kanë fare njësi komerciale.

Edhe pse Prizreni është qyteti i dytë në Kosovë për nga tregtia, shkalla e eksportit është shumë e ultë në krahasim me nivelin e madh të importit. Për më tepër, aktivitetet ekonomike ilegale janë një problem tjetër për bizneset tregtare në Prizren. (Tabela 1.99).

Tabela 1.99: Tregtia – Problemet dhe Potencialet

Problemet	Potencialet
Shkalla e ultë e eksportit	Numri i madh i bizneseve të regjistruara
Shkalla e lartë e importit	
Mungesa e tregjeve	
Deficiti i marrëveshjeve tregtare. Platforma e papërshtatshme konkurruese.	Inspektimi shtetëror, marketingu më i mirë Bashkëpunimi institucional Mbikëqyrja e mekanizmave të lidhura
Hekurudha jo funksionale Politikat fiskale	Tregtia e zhvilluar Qendër rajonale për 5 komuna Qyteti i dytë në Kosovë

216

Turizmi

Ashtu si në Kosovë, edhe në Prizren, turizmi është potenciali i dytë ekonomik. Potenciali turistik i Kosovës është i lidhur ngushtë me pozitën gjeografike të vendit. Prizreni ka potencial për zhvillim të qëndrueshëm të turizmit, këtë e lehtëson trashëgimia domethënëse dhe e pasur që posedon qendra e qytetit të Prizrenit dhe Malet e Sharrit. Pozita e mirë rajonale dhe gjeografike si dhe resurset e pasura natyrore, begatia me objekte kulturore dhe historike, folklori i pasur paraqesin bazën e zhvillimit të turizmit në Prizren. Turizmi është një nga potencialet më të mëdha të regjionit ku ekziston një potencial i lartë për zhvillimin e turizmit malor dhe atij shëndetësor. Mirëpo mungojnë objektet hoteliere dhe shërbyese për një zhvillim të mirëfilltë të turizmit. Për më tepër, trashëgimia kulturore, sidomos në Prizren, është duke u shkatërruar si rezultat i mungesës së përpjekjeve konservuese, si dhe ndërtimeve të reja në kundërshtim me planet për konservim. Siç është cekur edhe më herët, mungesa e infrastrukturës teknike po ashtu ka implikime negative në sektorin e turizmit. (Tabela 1.100).

Tabela 1.100: Turizmi – Problemet dhe Potencialet

Problemet	Potencialet
Investimet e papërshtatshme në turizëm Buxheti i limituar komunal	
Mungesa e restoranteve të kualitetit dhe kapacitetit të lartë	
Mungesa e objekteve hoteliere të kualitetit të lartë	Objektet ekzistuese hoteliere Parku nacional
Mungesa e mbrojtjes së trashëgimisë	Trashëgimia e pasur natyrore dhe kulturore
Mos përdorimi i burimeve natyrore për aktivitete sportive	Potenciali për turizmin dimëror dhe malor
Zhdukja e artizanateve tradicionale	Qëndrueshmëria e prodhimeve tradicionale
Promovimi dhe reklamimi i dobët	

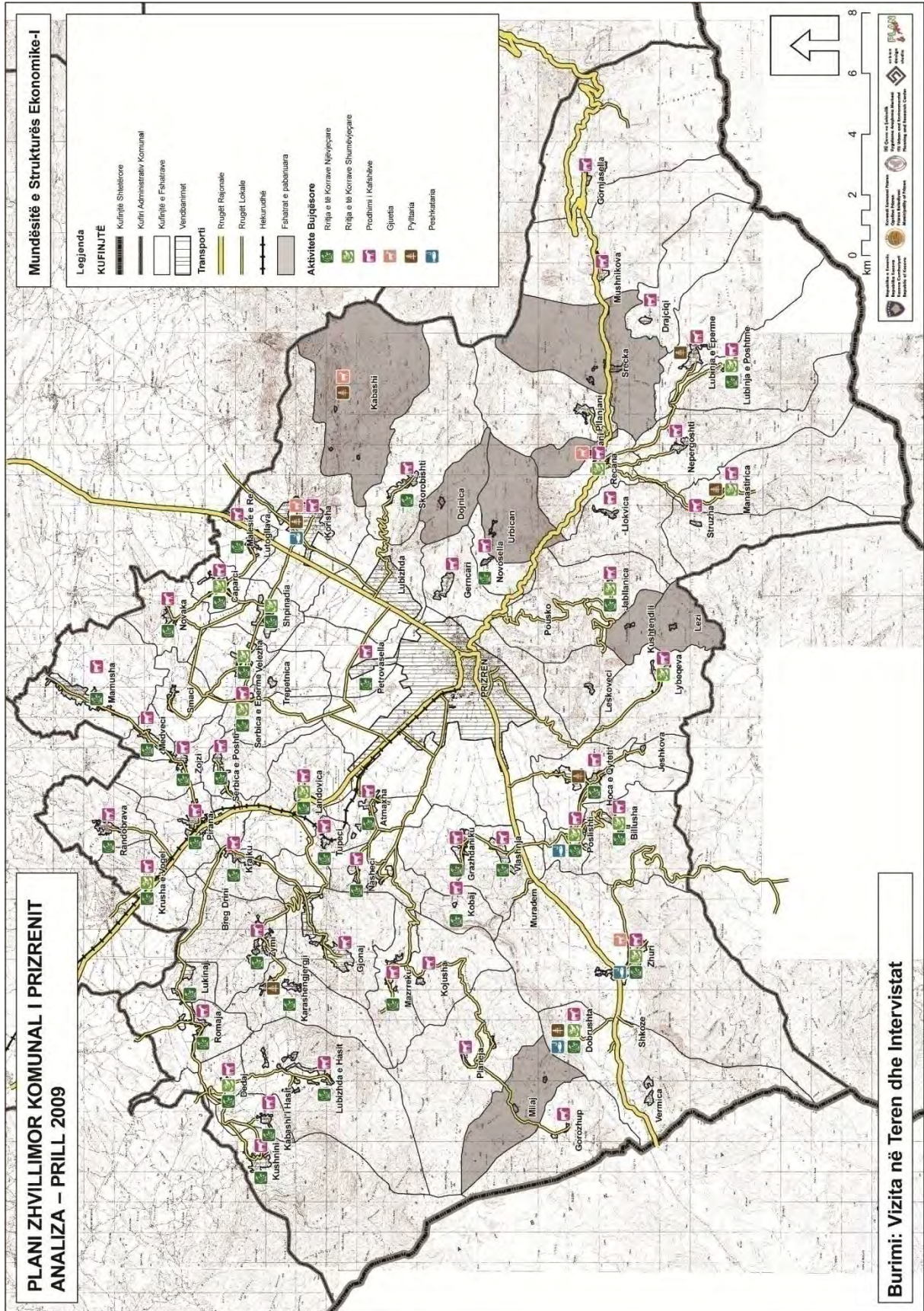
Aktivitetet financiare dhe ato të sigurimit

Sa i përket sektorit ekonomik, në Prizren ekzistojnë organizata aktive afariste dhe profesionale. Edhe përkundër të gjitha defekteve dhe problemeve lidhur me aktivitetet ekonomike, këto organizata veprojnë ashtu që paraqesin një potencial të rëndësishëm për Prizrenin. Një nga problemet nacionale financiare, që natyrisht reflektohet edhe në Prizren, është mungesa e strategjive për zhvillim mikroekonomik që ka rezultuar me aktivitete ilegale ekonomike. Për të anashkaluar këtë situatë, duhet inkurajuar koordinimin e qeverisë lokale dhe komunitetit afarist për të mbështetur tregtinë dhe aktivitetet financiare (Tabela 1.101).

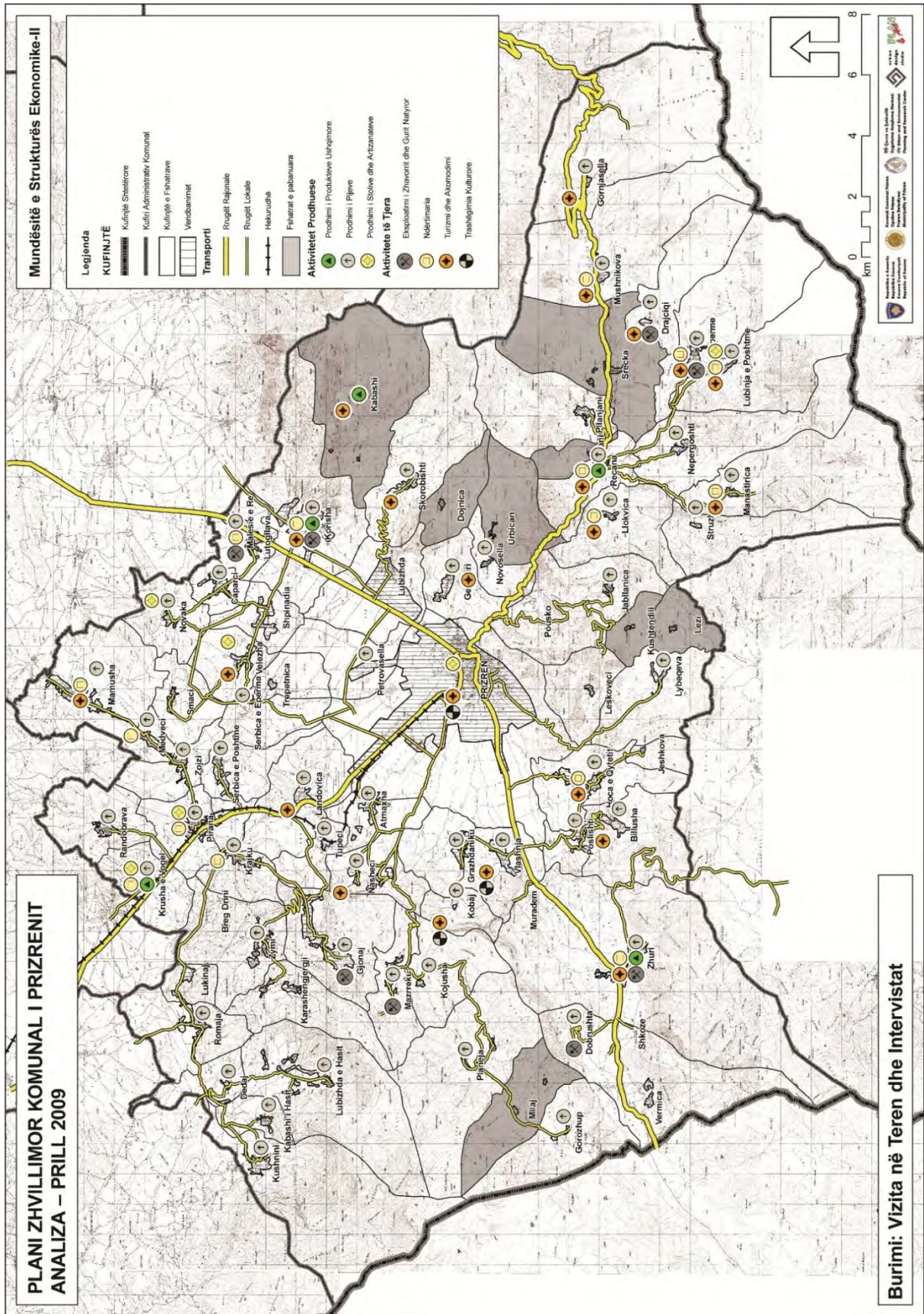
217

Tabela 1.101: Financat – Problemet dhe Potencialet

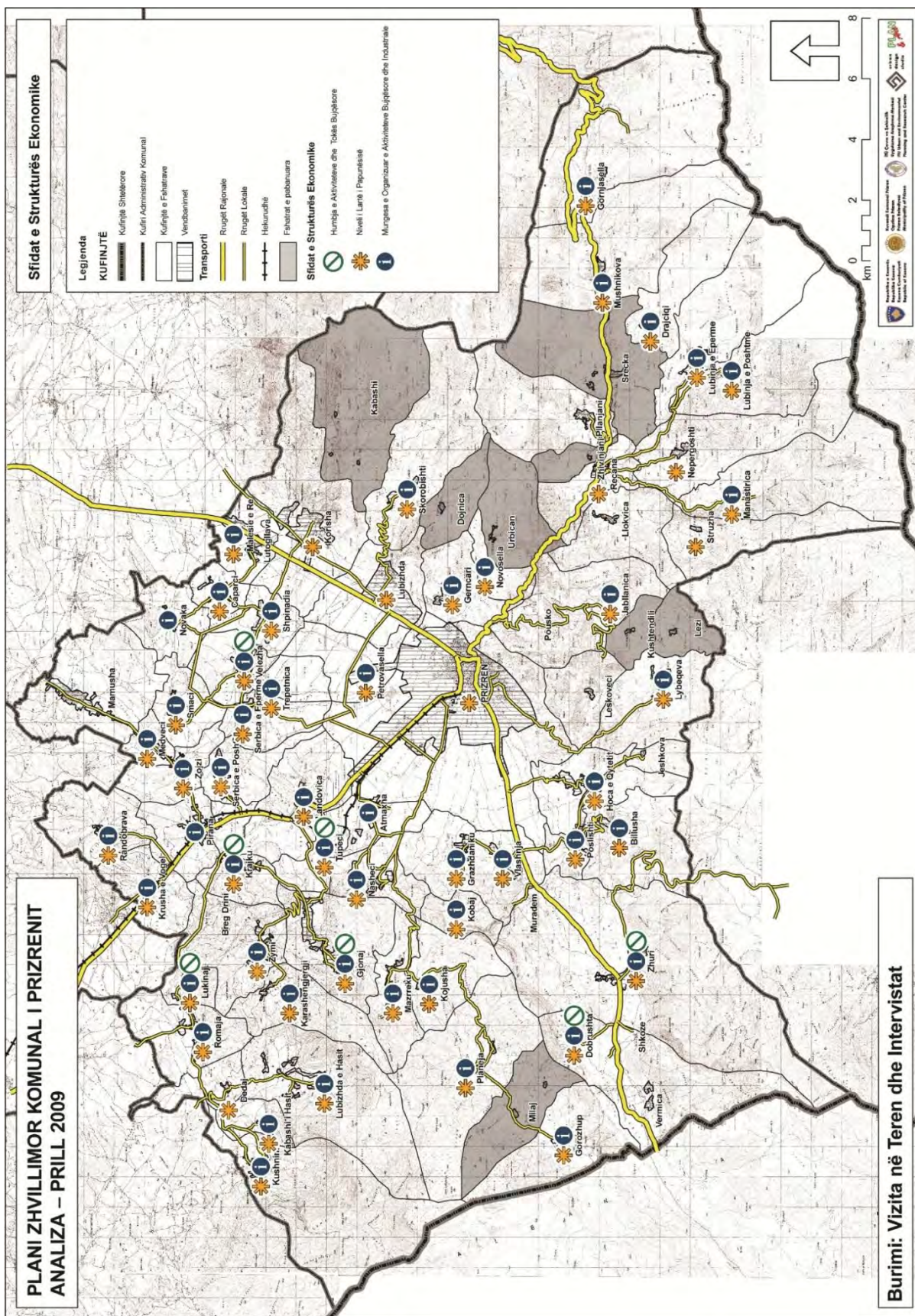
Problemet	Potencialet
Mungesa e strategjive për zhvillim mikro ekonomik	Mbështetja e subjekteve tregtare
Aktivitetet ekonomike ilegale	Shërbimet këshilluese për bizneset e vogla dhe të mesme
Mungesa e koordinimit institucional në mes të komunitetit afarist dhe qeverisë lokale, dhe komunave fqinjë	Organizatrat afariste dhe profesionale



Harta 1.44. Struktura ekonomike – Mundësitë I



Harta 1.45. Struktura ekonomike – Mundesitë II



Harta 1.46. Struktura ekonomike – Problemet

1.2.3. VLERËSIMI I PËRGJITHSHËM I MUNDËSIVE NË STRUKTURAT EKONOMIKE, NATYRORE, FIZIKE DHE SOCIALE

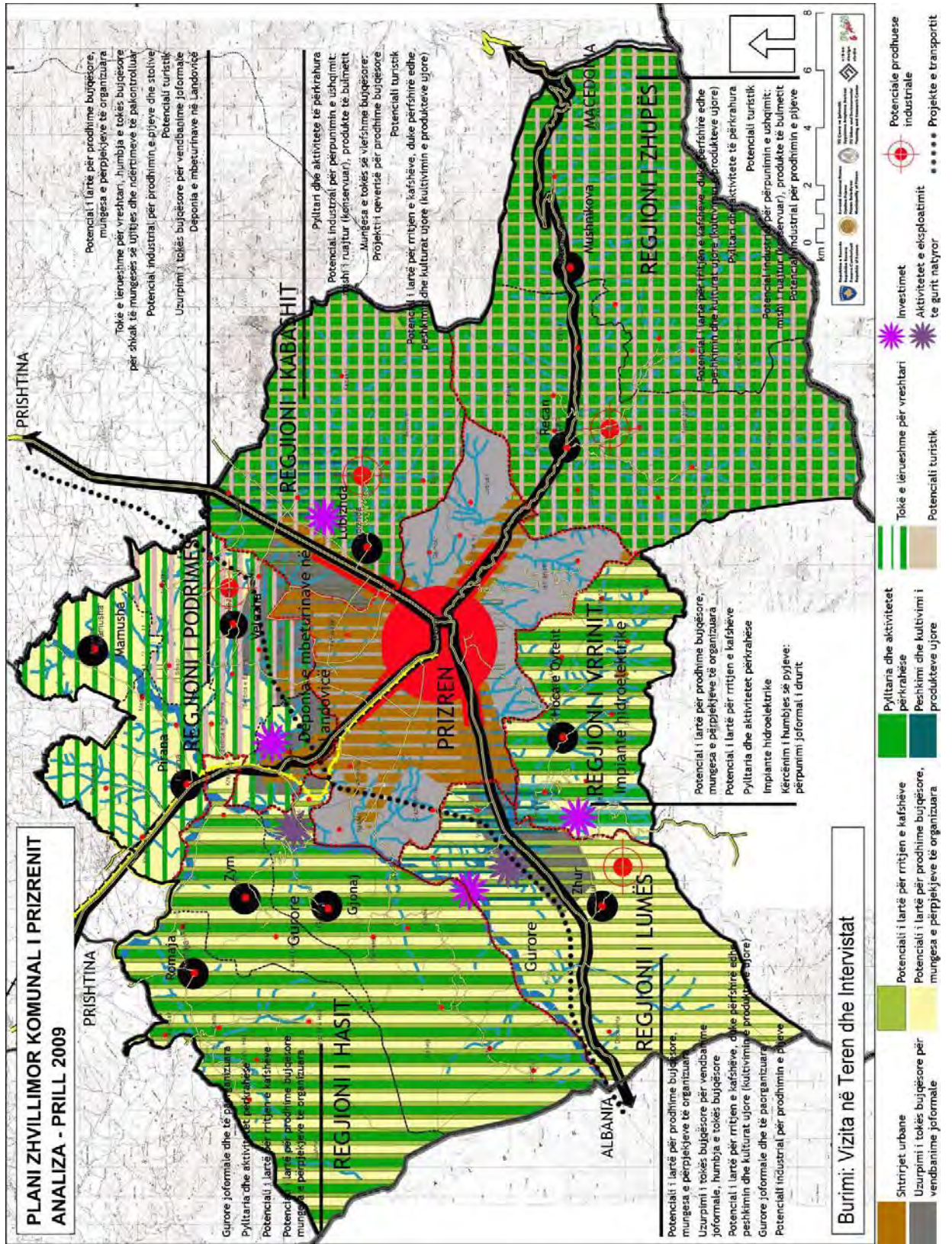
Tabela 1.102 në përgjithësi përmbledh mundësitë dhe potencialet ndërsa Tabela 1.103 përmbledh në përgjithësi problemet e Komunës së Prizrenit të vlerësuar në seksionet e mëparshme që përcaktojnë hapat e ardhshme të PZHKP 2025 dhe të ardhmërisë së regjionit. Ky vlerësim është dhënë po ashtu në Hartën 1.47 si një hartë e përgjithshme e sintezave.

Tabela 1.102: Vlerësimi i përgjithshëm i mundësive në Komunën e Prizrenit

Potencialet		ZHUPA	LUMA	KABASH	PODRIMI	HAS	VRINI	PRIZREN
Mjedisi natyror	* Trashëgimia natyrore	•						
	* Burimet të përshtatshme natyrore	•	•	•	•	•	•	•
	* Pozita gjeografike dhe klima e volitshme	•	•	•	•	•	•	•
Mjedisi Fizik	* Trashëgimia kulturore							•
	* Tokat e pëlleshme dhe lumenjtë		•		•	•	•	•
	* Ekzistimi i rrugëve kryesore	•	•	•	•			•
	* Lidhjet e mira transportuese për pjesët tjera të Kosovës dhe shtete fqinje		•	•	•			•
Mjedisi socio-kulturor	* Diversiteti etnik	•	•	•	•	•	•	•
	* Popullata e edukuar dhe e trajnuar	•	•	•	•	•	•	•
	* Popullata e re	•	•	•	•	•	•	•
Struktura ekonomike	* Aktivitetet e vogla prodhuese			•				
	* Lidhjet komerciale me qendrat e mëdha tregtare			•				
	* Sektori i ndërtimtarisë		•	•			•	
	* Minierë			•		•		
Mundësitë								
Mjedisi natyror	* Burimet e përshtatshme natyrore	•	•	•	•	•	•	•
Mjedisi Fizik	* Projektet për menaxhim të plehut dhe ujësjellësit				•			
	* Investimet në energji dhe ujësjellës		•				•	
Struktura ekonomike	* Potenciali i lartë për prodhimet bujqësore		•		•	•	•	•
	* Toka e pëlleshme për vreshtari dhe kultivimin e pemëve				•			
	* Potenciali për prodhimtarinë blegtorale	•	•	•		•	•	
	* Peshkataria dhe akuakultura		•	•				
	* Pylltaria	•		•		•	•	
	* Serat	•	•				•	
	* Potenciali i lartë për prodhimin e pijeve		•	•	•			
	* Potenciali i lartë për prodhimtarinë blegtorale	•	•	•		•		
	* Potenciali i lartë për logjistikë dhe aktivitetet e prerjes dhe transportimit të trupave (drurit)							•
	* Potenciali i lartë për prodhimin e stolive				•			
	* Potencial për turizëm	•		•	•			•
	* Aktivitetet prodhuese të amvisërive – artizanatet				•			

Tabela 1.103: Vlerësimi i përgjithshëm i dobësive dhe kërcënimeve në Komunën e Prizrenit

Dobësitë		ZHUPA	LUMA	KABASH	ANADRINI	HAS	VËRRINI	PRIZREN
Mjedisi natyror	* Degradimi mjedisor, .	•	•	•	•	•	•	•
	* Shfrytëzimi i pamjaftueshëm i resurseve natyrore	•	•	•	•	•	•	•
	* Rreziku nga humbja e pyjeve						•	
	* Ndotja e lumenjve	•	•	•	•	•	•	•
Mjedisi fizik	* Ndërtimet e reja përkundër planeve të konservimit							•
	* Stoku i pashfrytëzuar ndërtimor	•			•	•	•	•
	* Vendbanimet joformale		•		•			•
	* Ndërtimet e reja të banimit me shumë etazhe							•
	* Uzurpimi i tokës bujqësore për nevoja ndërtimore		•		•			•
	* Rrugët me standarde të ultë	•	•	•	•	•	•	•
	* Infrastruktura e dobët teknike (kanalizimi, furnizimi me ujë, menaxhimi i plehut, elektriciteti)	•	•	•	•	•	•	•
* Ujitja e pamjaftueshme		•		•	•	•		
Mjedisi socio-kulturor	*Migrimi	•	•	•	•		•	
	*Edukimi i dobët	•	•	•	•	•	•	
	*Shërbimet e pamjaftueshme shëndetësore	•	•	•	•	•	•	
Struktura ekonomike	* Mungesa e prodhimit të organizuar bujqësor dhe industrial	•	•	•	•	•	•	•
	* Humbja e tokës bujqësore		•		•	•		
	* Mungesa e tokës së përshtatshme bujqësore			•				
	* Niveli i lartë i papunësisë	•	•	•	•	•	•	•
	* Mungesa e akomodimit dhe objekteve shërbyese ushqimore për zhvillimin e turizmit	•	•	•	•			
	* Aktivitetet joformale eksploatuese të zhavorrit dhe gurëthyesit		•			•		
* Përpunimi jo formal i drurit						•		
Kërcnimet								
Mjedisi natyror	* Rreziku nga përmbytjet	•						
	* Erozioni		•			•		
Mjedisi socio-kulturor	* Migrimi	•	•	•	•	•	•	•
Struktura ekonomike	* Humbja e tregut	•	•	•	•	•	•	•
	* Mungesa e investimeve	•	•	•	•	•	•	•



Harta 1.47. Vlerësimi i përgjithshëm

1.2.4. ANALIZA E LIDHJEVE NË VLERËSIMIN E GJENDJES NË KOMUNË BAZUAR NË REGJIONE GJEOGRAFIKE

Analiza e lidhjeve përbëhet nga krahasimet e ndryshimeve kushtimore dhe statistike të karakteristikave ekonomike, sociale dhe gjeografike të Prizrenit. Analiza e lidhjeve aplikon krahasimin në çifte të faktorëve siç janë madhësia demografike dhe densiteti (popullata dhe punësimi), efikasiteti i objekteve urbane (objektet arsimore, shëndetësore dhe kulturore), aktivitetet ekonomike (aktivitete bujqësore dhe industriale) karakteristikat gjeografike (toka e pëlleshme për aktivitete bujqësore), trashëgimia kulturore, objektet turistike dhe problemet ambientale dhe infrastrukture. Të gjitha këto krahasime janë bërë në mes të regjioneve siç janë Prizreni, Zhupa, Luma, Anadrini, Hasi, Kabashi dhe Vërrini.

Siç kemi sqaruar në (seksionin 1.1.1.3), kalkulimi i popullatës në qytetin e Prizrenit është bërë duke përdorur të dhënat nga vizita në terren dhe nga Zyra Komonale e Komuniteteve Lokale. Për qëllimet e analizës së lidhjeve kemi supozuar se popullata e përafërt e Prizrenit është 150.000 banorë.

1.2.4.1. POPULLATA DHE EFIQIENCA E OBJEKTEVE URBANE

Gjatë analizës së efqiencës së objekteve urbane, popullata është faktori kryesor që përcakton madhësinë e objektit në hierarkinë e ndërtesave. Në këtë pjesë është dhënë analiza e lidhjeve të objekteve kulturore, shëndetësore dhe atyre arsimore në krahasim me madhësinë e popullatës dhe faktorët e densitetit.

Objektet arsimore janë definuar në katër nivele si: objektet parashkollore, shkollat fillore, ato të mesme dhe të universitetit. Komuna e Prizrenit ballafaqohet me mungesë të objekteve parashkollore sa që në regjionin e Hasit dhe Lumës nuk ka fare aktivitete arsimore parashkollore (Tabela 1.104). Edhe pse në qytetin e Prizrenit ka 13 shkolla fillore, Prizreni ka vetëm një objekt parashkollor i cili nuk është i mjaftueshëm duke pasur parasysh popullatën (~150,000). Në regjionin e Kabashit dhe Zhupës ka 4 objekte parashkollore dhe 5 objekte parashkollore. Në regjionin e Anadrinisë. Indikatorin e popullatës për objekte parashkollore në këto regjione sillet prej 2.603 deri 3.720 të cilat tregojnë një efqiencë relativisht të mirë në krahasim me nivelet universale të efqiencës. Në regjionin e Vërrinit me vetëm një objekt parashkollor ky indikator është 9.080 dhe nuk është efqiencë në krahasim me zonat rurale të Komunës së Prizrenit.

Tabela 1.104: Krahasimi i objekteve Parashkollore me numrin e nxënësve dhe popullatën

	Popullata	Densiteti b/km2	Numri i objekteve	Popullatë për objekt	Numri i nxënësve	Shkalla e nxënësve në popullatë %
Qyteti i Prizrenit	150,000	4,038.10	1	150,000	254	0.17
Regjioni i Prizrenit	7,880	162.01	0	0	0	0
Regjioni i Hasit	20,825	149.77	0	0	0	0
Regjioni i Kabashit	10,412	158.10	4	2,603	163	1.57
Regjioni i Lumës	14,210	213.40	0	0	0	0
Regjioni i Anadrinit	18,600	235.67	5	3,720	260	1.40
Regjioni i Vërrinit	9,080	218.01	1	9,080	45	0.50
Regjioni i Zhupës	11,980	74.90	4	2,995	91	0.76
Gjithsej rural	92,987	154.81	14	6,642	559	0.60
Totali	240,000	376.29	15	16,000	813	0.34

Në qytetin e Prizrenit ndodhen 13 shkolla fillore që shërbejnë popullatën prej 150,000 banorëve (Tabela 1.105). Indikator i popullatës për shkolla fillore në qytetin e Prizrenit është 11,538, që në krahasim me standardet universale nuk është eficient (5000 – 7000 nxënës për një shkollë fillore). Ky indikator në zonat rurale të Komunës së Prizrenit sillet prej 1.126 deri 2.603.

Por treguesi i raportit të nxënësve të shkollave fillore në popullsi ka vlera më të mprehta në komunën e Prizrenit. Vlera më e ulët e pjesëmarrjes së nxënësve në shkollat fillore është në të gjitha fshatrat e rajonit të Prizrenit me një pjesëmarrje prej 9.71 %, ndërkohë që regjioni i Hasit tregon vlerën më të lartë që është 22.42%. Këto janë indikatorë të karakteristikave të shkollimit në Komunën e Prizrenit.

Tabela 1.105: Krahasimi i shkollave fillore me nxënës dhe popullatën

	Popullata	Densiteti b/km2	Numri i objekteve	Popullatë për objekt	Numri i nxënësve	Shkalla e nxënësve në popullatë %
Qyteti i Prizrenit	150,000	4,038.10	13	11,538	15,884*	10.59
Regjioni i Prizrenit	7,880	162.01	7	1,126	765	9.71
Regjioni i Hasit	20,825	149.77	15	1,388	4,668	22.42
Regjioni i Kabashit	10,412	158.10	4	2,603	1,876	18.02
Regjioni i Lumës	14,210	213.40	6	2,368	2,400	16.89
Regjioni i Anadrinit	18,600	235.67	12	1,550	3,286	17.67
Regjioni i Vërrinit	9,080	218.01	6	1,513	1,551	17.08
Regjioni i Zhupës	11,980	74.90	10	1,198	1,537	12.83
Gjithsej rural	92,987	154.81	60	1,550	16,083	17.30
Totali	240,000	376.29	73	3,288	31,967	13.32

* Numri i nxënësve të shkollave fillore është marrë nga Drejtoria e Arsimit në Komunën e Prizrenit

Në Prizren ka 6 shkolla të mesme që shërbejnë popullatën prej 150.000 banorëve (Tabela 1.106). Treguesi i popullsisë për shkollat e mesme tregon nivelin prej 25,000 nuk është eficient duke pasur parasysh standard universale (si 15,000 – 21,000 banorë për një shkollë të mesme).

Në regjionin e Hasit ndodhen tre shkolla të mesme, dy në regjionin e Anadrinit dhe nga një në regjionin e Lumës dhe Zhupës. Indikator i popullsisë për shkollat e mesme në këto regjione ndryshon prej 6,942 deri 14,210, që është relativisht efikas në krahasim me standardet universale. Në të kundërtën, në rrethinat e thella rurale të komunës së Prizrenit të regjionit të Kabashit, Vërrinit dhe Prizrenit nuk ka shkolla të mesme. Sipas karakteristikave të shkollimit, raporti i nxënësve të shkollave të mesme sipas popullsisë ka ngjashmëri të vlerave në rrethinat rurale të Komunës së Prizrenit. Vlera më e ulët është në regjionin e Vërrinit me 1.91%, por vlera më e lartë është në rajonin e Zhupës me 3.07%. Në qytetin e Prizrenit, treguesi i shkollimit ka vlerën më të lartë në kuadër të komunës me 5.14%. Mirëpo nuk duhet harruar se nxënësit e fshatrave vijojnë shkollimin e mesëm në qytet.

Tabela 1.106: Krahasimi i shkollave të Mesme me nxënës dhe popullatën

	Popullata	Densiteti b/km2	Numri i objekteve	Popullatë për objekt	Numri i nxënësve	Shkalla e nxënësve në popullatë %
Qyteti i Prizrenit	150,000	4,038.10	6	25,000	7,711*	5.14
Regjioni i Prizrenit	7,880	162.01	0	0	181	2.30
Regjioni i Hasit	20,825	149.77	3	6,942	538	2.58
Regjioni i Kabashit	10,412	158.10	0	0	210	2.02
Regjioni i Lumës	14,210	213.40	1	14,210	404	2.84
Regjioni i Anadrinit	18,600	235.67	2	9,300	544	2.92
Regjioni i Vërrinit	9,080	218.01	0	0	173	1.91
Regjioni i Zhupës	11,980	74.90	1	11,980	368	3.07
Gjithsej rural	92,987	154.81	7	13,284	2,418	2.60
Totali	240,000	376.29	13	18,462	10,129	4.22

* Numri i nxënësve të shkollave të mesme është marrë nga Drejtoria e Arsimit në Komunën e Prizrenit

Në komunën e Prizrenit ndodhen tre universitete. Raporti i pjesëmarrjes së studentëve të universitetit në popullatë ka vlera shumë të ngjashme në rrethinat rurale të Komunës së Prizrenit. Përqindja e pjesëmarrjes së studentëve në regjionin e Lumës është më e ulët me 0.25% ndërsa me e larta është në regjionin e Zhupës me 0.73% (Tabela 1.107).

Tabela 1.107: Krahasimi i Universiteteve me Studentë dhe Popullatën

	Popullata	Densiteti b/km2	Numri i universiteteve	Popullatë për universitet	Numri i nxënësve	Shkalla e nxënësve në popullatë %
Qyteti i Prizrenit	150,000	4,038.10	3	58,333	*	*
Regjioni i Prizrenit	7,880	162.01	0	0	50	0.63
Regjioni i Hasit	20,825	149.77	0	0	116	0.56
Regjioni i Kabashit	10,412	158.10	0	0	70	0.67
Regjioni i Lumës	14,210	213.40	0	0	36	0.25
Regjioni i Anadrinit	18,600	235.67	0	0	92	0.49
Regjioni i Vërrinit	9,080	218.01	0	0	36	0.40
Regjioni i Zhupës	11,980	74.90	0	0	88	0.73
Gjithsej rural	92,987	154.81	0	0	488	0.52

* Numri i studentëve universitar nuk ka pasë mundësi të sigurohet

Komuna e Prizrenit në total ka 18 ambulanca dhe 7 qendra të mjekësisë familjare (Tabela 1.108). Duke marrë parasysh standardet e planifikimit (3,000 – 5,000 banorë për një qendër shëndetësore), raporti i popullsisë për një qendër shëndetësore është relativisht eficient në vlerë mesatare e cila është 3,321 banorë për një qendër shëndetësore. Por në regjionin e Lumës dhe Podrimës, ky raport është mjaft i lartë respektivisht 7,105 dhe 6,200. Regjioni i Zhupës ka numër më të lartë të numrit të objekteve shëndetësore me 6 objekte shëndetësore dhe qendra të mjekësisë familjare, dhe vlerën më të lartë në krahasim me raportin në mes të kokë banori për objekt shëndetësor e cila është 1.711. Kërkesa për objektet shëndetësore në këtë regjion është mjaft e madhe për shkak të topografisë malore të regjionit dhe qasjes së dobët në fshatra.

227

Tabela 1.108: Krahasimi i objekteve Shëndetësore me Popullatën

	Popullata	Densiteti b/km2	Numri i qendrave shëndetësore	Numri i qendrave familjare shëndetësore	Popullata për qendrat shëndetësore	Numri i spitaleve
Qyteti i Prizrenit	150,000	4,038.10	3	0	50,000	1
Regjioni i Prizrenit	7,880	162.01	2	0	3,940	0
Regjioni i Hasit	20,825	149.77	4	2	3,471	0
Regjioni i Kabashit	10,412	158.10	2	1	3,471	0
Regjioni i Lumës	14,210	213.40	1	1		0
Regjioni i Anadrinit	18,600	235.67	2	1	6,200	0
Regjioni i Vërrinit	9,080	218.01	1	1	4,540	0
Regjioni i Zhupës	11,980	74.90	6	1	1,711	0
Gjithsej rural	92,987	154.81	18	7	3,719	0
Totali	92,987	154.81	21	7	3,321	1

Në Prizren gjendet një bibliotekë, një shtëpi e kulturës dhe dy kinema ndërsa në zonat rurale gjenden 6 biblioteka, dy qendra publike të edukimit dhe 5 shtëpi të kulturës (Tabela 1.109). Regjioni i Lumës dhe Vërrinit nuk kanë objekte kulturore. Raporti i objekteve kulturore në regjionin e Zhupës për kokë banori është 2,995 banorë për një qendër kulturore. Kjo vlerë është e kënaqshme në krahasim me totalin e ruralit prej 7,153 banorë për objekt kulturor. Regjioni i Kabashit tregon mjaftueshmërinë më të ulët në drejtim të objekteve kulturore me 10,412 banorë, e cila është popullsia e vendosur në këtë rajon, në krahasim me objektet kulturore.

Tabela 1.109: Krahasimi i Objekteve Kulturore me Popullatën

	Popullata	Densiteti b/km2	Numri i objekteve *				Popullatë për objekt
			Bibliotekë	Qendra publike edukative	Shtëpi e kulturës	Kinema	
Qyteti i Prizrenit	150,000	4,038.10	1	0	1	2	37,500
Regjioni i Prizrenit	7,880	162.01	0	0	1	0	7,880
Regjioni i Hasit	20,825	149.77	2	0	2	0	5,206
Regjioni i Kabashit	10,412	158.10	1	0	0	0	10,412
Regjioni i Lumës	14,210	213.40	0	0	0	0	0
Regjioni i Anadrinit	18,600	235.67	2	1	0	0	6,200
Regjioni i Vërrinit	9,080	218.01	0	0	0	0	0
Regjioni i Zhupës	11,980	74.90	1	1	2	0	2,995
Gjithsej rural	92,987	154.81	6	2	5	0	7,153

* Shifrat tregojnë numrin total të bibliotekave ky hyjnë edhe shërbimet mobile të bibliotekës të cilat janë prezentë vetëm në regjionin e Kabashit dhe Anadrinit

1.2.4.2. POPULLATA, PUNËSIMI DHE AKTIVITETET EKONOMIKE

Aktivitetet bujqësore janë aktivitetet kryesore të ekonomisë rurale të Komunës së Prizrenit. Në vizitën e kryer në mars dhe prill të vitit 2009 të PZHKP 2025, përfaqësuesit e fshatrave janë pyetur për indikatorët ekonomik dhe social në shifra duke u bazuar në shënimet e regjistruara si dhe për sfidat dhe mundësitë në aktivitete ekonomike të fshatrave të tyre. Analiza e parë e lidhjeve është bërë për aktivitetet bujqësore dhe tokat e pëlleshme për këto aktivitete duke marrë në konsideratë madhësinë e popullatës në fshatra në sektorin e “Popullata, Punësimit të Popullatës dhe Aktiviteteve Ekonomike”. Aktivitetet bujqësore dallojnë në kultivimin e të mbjellave shumëvjeçare (rrushi dhe frutat) si dhe ato njëvjeçare

(drithërat dhe perimet) në Komunën e Prizrenit. Toka bujqësore është klasifikuar si tokë e rendit të dytë (II) dhe tretë (III) sipas klasifikimit bujqësor të tokave.

Në komunën e Prizrenit ka fshatra të pabanuara që nuk kanë aktivitete bujqësore e as tokë bujqësore. Duke pas parasysh relativisht potencialet e larta të resurseve natyrore dhe bujqësore të Komunës së Prizrenit, fshatrat si Dojnica, Kabashi, Kushtendili, Lezi, Milaj, Vrbiqani dhe Zhivinjani të cilat nuk kanë tokë bujqësore të pëlleshme, janë fshatra të pabanuara (Tabela 1.110). Fshatrat si Jabllanica dhe Dobrushta, me 2.600 dhe 1.530 banorë, po ashtu nuk kanë tokë bujqësore. Dobrushta është në pozite të palakmueshme ekonomike sepse nuk ka të punësuar në sektorin publik apo industrial ndërsa në Jabllanicë ndodhet qendra kulturore, 12 banorë janë të punësuar në institucione publike dhe në fshat ndodhen tre njësi komerciale. Pastaj, resurset bujqësore janë kaq jetike për të krijuar një ekonomi të zhvilluar të bujqësisë rurale dhe për të ruajtur popullatën për të mbijetuar në ekonominë rurale të Komunës së Prizrenit.

Veprimtaria më e përhapur bujqësore në Komunën e Prizrenit është kultivimi i bimëve njëvjeçare. 40 nga 70 fshatrat (përcaktuar sipas kufijve administrative) kanë këtë lloj të aktivitetit. Në të gjitha rajonet e Prizrenit, ka aktivitete bujqësore të bazuara në rritje të kulturave njëvjeçare. Problemi është që jo të gjitha fshatrat kanë tokë të mjaftueshme bujqësore të pëlleshme për të ushtruar këto aktivitete. Në fshatrat e regjionit të Vërrinit ka veprimtari bujqësore por tokë të pamjaftueshme bujqësore të pëlleshme. Kjo do të thotë se aktiviteti bujqësor mund të jetë më pak e mundshme në këto fshatra për shkak të mungesës së tokës pjellore bujqësore. Por në rajonin e Zhupës ka fshatra që kanë tokë pjellore bujqësore por jo edhe veprimtari të mjaftueshme bujqësore, e cila duhet të inkurajohet me projekte dhe programe të prodhimit të produktit bujqësor. Përkundër topografisë malore dhe problemet e qasjes në këtë rajon, prodhimtaria bujqësore duhet të bëhet veçanërisht në afërsi të luginave-baseneve të lumenjve ku ekzistojnë tokat pjellore.

Veprimtaria e dytë bujqësore e cila mund të vërehet në fshatrat Gërinqar, Krusha e Vogël, Landovicë, Shpinadi, Jeshkovë dhe Leskovec është kultivimi i bimëve shumëvjeçare (rrushi dhe pemët të ndryshme). Të gjithë këto fshatra kanë tokë të mjaftueshme bujqësore përpos fshatit Jeshkovë dhe Leskovecit në regjionin e Vërrinit.

Tabela 1.110: Vlerësimi i aktiviteteve bujqësore dhe tokës bujqësore në zonat rurale në krahasim me popullatën

	Aktiviteti bujqësor	Popullata	Toka e pëlleshme bujqësore **		Toke bujqësore për person (m ² /p)	Sipërfaqe totale (ha)
			size (ha)	%		
Prizreni	Nuk ka aktivitet bujqësor <i>Jabllanica, Vrbiqan*</i>	980	0	0	0.00	1.946,5
	Kultivimi i bimëve njëvjeçare <i>Gercari</i>	1,400	21,9	4,01	156.43	546,2
	Kultivimi i bimëve shumëvjeçare <i>Atmaxha, Grazhdaniku, Nasheci, Novosella, Petrovasella</i>	5,500	387,1	17,4	703.82	2.229,4
Hasi	Nuk ka aktivitet bujqësor <i>Gjonaj, Gorozhup, Karashengjergji, Kojusha, Planeja, Zymi, Milaj*</i>	9,185	246,5	3,5	268.37	7.061,3
	Kultivimi i bimëve njëvjeçare <i>Dedaj, Kabashi i Hasit, Krajku, Kushnin, Lubizhda e Hasit, Lukinaj, Mazrreku, Romaja, Tupeci</i>	11,640	1.104,90	15,7	949.23	7.054,1
Kabashi	Nuk ka aktivitet bujqësor <i>Dojnica*, Kabashi*</i>	0	0	0	-	2.154,8
	Kultivimi i bimëve njëvjeçare <i>Korisha, Lubizhda, Lutogllava, Skorobishti</i>	10,412	1.620,0	37,2	1,555.90	4.354,5
Luma	Nuk ka aktivitet bujqësor <i>Dobrushta</i>	2,070	0	0	0.00	1.720,6
	Kultivimi i bimëve njëvjeçare <i>Kobaj, Vlashnja, Zhuri</i>	12,140	83,1	1,7	68.45	4.938,3
Andrini	Kultivimi i bimëve njëvjeçare <i>Caparci, Mamusha, Medveci, Novaka, Pirana, Randobrava, Serbica e Eperme, Serbica e, Poshtme, Smaci, Trepetnica, Velezha, Zozi</i>	15,595	4.204,8	66,0	2,696.25	6.368,9
	Kultivimi i bimëve njëvjeçare dhe shumëvjeçare <i>Krusha e Vogel, Landovica, Shpinadia</i>	3,005	1.058,7	56,3	3,523.13	1.880,6
Vërrini	Nuk ka aktivitet bujqësor <i>Kushtendill*, Lezi*</i>	0	0	0	-	609,9
	Kultivimi i bimëve njëvjeçare <i>Billusha, Hoca e Qytetit, Lybeqeva, Poslishti</i>	8,600	0	0	0.00	2.840,3
	Kultivimi i bimëve njëvjeçare dhe shumëvjeçare <i>Jeshkova, Leskoveci</i>	480	0	0	0.00	7.147,9
Zhupa	Nuk ka aktivitet bujqësor <i>Drajciqi, Gornjasella, Llokvica, Lubinja e Eperme, Lubinja e Poshtme, Mushnikova, Nepergoshti, Pllanjani, Srecka*, Zhivinjani*</i>	8,280	1.158,9	8,9	1,399.64	12.977,6
	Kultivimi i bimëve njëvjeçare <i>Manastirica, Recana, Struzha</i>	3,700	0	0	0.00	3.018,0
Gjithsej rural		92,987	9.885,9	14,8	863	66.848,9

* Fshatrat e pabanuara, ** Toka bujqësore është klasifikuar si tokë e rendit të dytë dhe tretë sipas klasifikimit bujqësor të tokave.

Aktivitetet industriale janë kryesisht të përqendruar në qytetin e Prizrenit të përfaqësuar nga prodhimitaria e prodhimeve ushqimore, prodhimeve nga tekstili, artikuj argjendarie, material ndërtimor dhe shërbime për riparimin e automjeteve. Regjioni i Anadrinit dhe Komuna e

Mamushës janë nën qendra të aktiviteteve industriale me llojlojshmëri të punësimit industrial me një numër relativisht të madh kur shikohet pjesa rurale e Komunës së Prizrenit. (Tabela 1.111).

Tabela 1.111: Vlerësimi i aktiviteteve industriale dhe punësimit në krahasim me popullatën

	Aktivitetet industriale	Popullata	Punësimi industrial	Mungesa e punësimit
Qyteti	Prodhimi i produkteve ushqimore, tekstilit, materiali ndërtimor, shërbimet për riparimin e automjeteve	150,000	N/A	-
Regjioni i Prizrenit	Prodhimi i materialit ndërtimor dhe shërbimet e riparimit të automjeteve si dhe prodhimi i produkteve të metalit	1,000	0	po
	<i>Petrovasella</i>			
Kabashi	Prodhimi i materialit ndërtimor dhe shërbimet e riparimit të automjeteve	5,000	-	po
	<i>Korisha</i>			
	Prodhimi i materialit ndërtimor dhe shërbimet e riparimit të automjeteve	3,000	-	po
	<i>Lubizhda</i>			
Luma	Prodhimi i produkteve ushqimore	1,112	5	po
	<i>Lutogllava</i>			
	Prodhimi i produkteve të kanalizimit	1,300	0	po
Luma	<i>Vlashnja</i>			
	Prodhimi i produkteve të kanalizimit	9,540	15	po
Anadrini	<i>Zhuri</i>			
	Prodhimi i produkteve ushqimore	1,500	0	jo
	<i>Landovica</i>			
	Prodhimi i produkteve ushqimore, materialit të kanalizimit dhe shërbimet e riparimit të automjeteve	6,000	67	po
	<i>Mamusha</i>			
	Prodhimi i produkteve të kanalizimit dhe pijeve	705	18	po
	<i>Krusha e Vogel</i>			
Vërrini	Prodhimi i pijeve dhe bizhuterisë	1,200	0	jo
	<i>Velezha</i>			
	Prodhimi i materialit ndërtimor	2,500	75	jo
	<i>Pirana</i>			
	Prodhimi i produkteve të kanalizimit	1,000	30	po
<i>Medveci</i>				
Vërrini	Prodhimi i materialit ndërtimor	900	-	jo
	<i>Poslishti</i>			
Zhupa	Prodhimi i materialit ndërtimor	1,200	20	po
	<i>Mushnikova</i>			
Gjithsej rural		92,987	230	50 fshatra

Ka rreth 190 të punësuar në aktivitetet industriale (sipas deklaratave të kryetarëve të fshatrave dhe të dhënave të regjistruara). Fshati Petrovë në regjionin e Prizrenit, fshati

Korishë, Lubizhda dhe Lutogllava në regjionin e Kabashit, fshati Vlashne dhe Zhuri në regjionin e Lumës, fshati Poslisht në regjionin e Vrnit ka po ashtu aktivitete industriale. Të gjithë kryetarët e fshatrave në përjashtim të asaj të Landovicës, Velezhës, Piranës dhe Poslishtit u deklaruan se ka mungesë të punësimit.

Kur krahasohen nivelet e punësimit të regjioneve, del se Anadrini ka vlerën më të madhe (të punësimit industrial për normën e popullatës është 1.02) (Tabela 1.112). Zhupa ka 20, Luma ka 15 dhe Kabashi ka vetëm 5 të punësuar në aktivitete industriale prandaj edhe vlerat përkatëse prej 0.17, 0.11 dhe 0.05 janë mjaft të ulta. Sipas të dhënave nga vizita në terren të PZHKP del se fshatrat e regjionit të Prizrenit, Hasit dhe Vërrinit nuk kanë të punësuar industrial.

Punësimi në institucione publike është relativisht i lartë në krahasim me punësimin industrial. Në regjionin e Kabashit janë afro 400 të punësuar në këto institucione (punësimi për normën e popullatës është 3.84). 142 të punësuar janë në regjionin e Prizrenit, 124 në regjionin e Anadrinit, 89 në regjionin e Hasit, 73 në regjionin e Zhupës, 65 në regjionin e Vërrinit dhe 61 në atë të Lumës janë të punësuar në institucione publike. Në krahasim me shkallën e papunësisë, numrat e mësipërm janë mjaft të vogla dhe ndikojnë në zvogëlimin e të ardhurave dhe ngritjen e varfërisë.

Tabela 1.112: Vlerësimi i punësimit me popullatën

	Popullata	Punësimi industrial		Punësimi publik		Njësite komerciale
		Numri i punëtorëve	Punësim për popullate	Numri i punëtorëve	Punësim për popullate	
Regjioni i Prizrenit	7,880	0	0	142	1.80	12
Regjioni i Hasit	20,825	0	0	89	0.43	66
Regjioni i Kabashit	10,412	5	0.05	400	3.84	31
Regjioni i Lumës	14,210	15	0.11	61	0.43	33
Regjioni i Anadrinit	18,600	190	1.02	124	0.67	76
Regjioni i Vërrinit	9,080	0	0	65	0.72	20
Regjioni i Zhupës	11,980	20	0.17	73	0.61	111
Gjithsej rural	92,987	230	0.25	954	1.03	349

1.2.4.3. PROBLEMET AMBIENTALE DHE AKTIVITETET BUJQËSORE

PZHKP vizita në terren ka dëshmuar se përgjigja më e shpeshtë në pyetjen se cili është problemi kryesor ambiental është mungesa e industrisë së organizuar bujqësore dhe sistemi joadekuat i ujitjes (Tabela 1.113). Ky problem është i përbashkët për tërë zonën rurale të Komunës. Në 40 fshatra ku kultivohen kulturat njëvjeçare, 25 prej tyre ballafaqohen me mungesë të aktiviteteve të organizuara bujqësore. Duke u bazuar në rezultatet e vizitave në terren, ky problem shfaqet në të gjitha zonat e thella të Komunës së Prizrenit.(Tabela 1.114).

Ndërsa prej fshatrave që merren me kultivimin e bimëve shumëvjeçare, 19 prej tyre nuk kanë sistem të përshtatshëm të ujitjes në të gjitha zonat e thella të Komunës së Prizrenit. Por problemi me pamjaftueshmërinë e sistemit të vaditjes është i theksuar më së shumti në fshatra që kanë prodhimin e kulturave njëvjeçare. Ujitja është një çështje shumë e rëndësishme dhe vitale për kultivimin e produkteve bujqësore, sa që prej 24 fshatrave ku nuk ka veprimtari bujqësore, 11 prej tyre kanë shprehur nevojën për sistem të ujitjes. Këto fshatra janë Jabllanica në regjionin e Prizrenit, Zymi, Gorozhupi, Karashengjergji, Kojusha, Planeja, Milaj në regjionin e Hasit, Dojnica në regjionin e Kabashit, Kushtendili në regjionin e Vërrinit, Gornjasella dhe Srecka në regjionin e Hasit.

Zymi në regjionin e Hasit, Dojnica në regjionin e Kabashit dhe Gornjesella në regjionin e Zhupës që nuk kanë aktivitet bujqësor vuajnë nga humbja e tokës bujqësore. Të njëjtin problem e kanë edhe Lutogllava në regjionin e Kabashit, Zhuri në regjionin e Lumës dhe Krusha e Vogël në regjionin e Podrimës. Një çështje tjetër ambientale që ndërlidhet me humbjen e tokës bujqësore është edhe përdorimi i pamjaftueshëm i burimeve natyrore. Fshatrat që kultivojnë kulturat njëvjeçare dhe që kanë shfrytëzim joefikas të burimeve natyrore janë Novosella në regjionin e Prizrenit, Dedaj dhe Kushnini në regjionin e Hasit, Mamusha dhe Medveci në regjionin e Podrimës, Poslishti, Jeshkova dhe Leskoveci në regjionin e Vrrinit. Asnjë nga këto fshatra, pos Mamushës dhe Medvecit nuk kanë tokë të pëlleshme për bujqësi. Duhet të theksohet se regjioni i Prizrenit, Hasit dhe Vërrinit janë në situatë më të palakmueshme sa i përket rrezikut për burimet natyrore siç është paraqitur në Tabelën 1.110.

Bazuar në vlerësimin, problemet ambientale mund të përmblihen në titujt e mëposhtëm:

- P1- Mungesa e industrisë së organizuar bujqësore
- P2- Vaditja e pamjaftueshme
- P3- Uzurpimi i tokës bujqësore për ndërtim
- P4- Përdorimi i pamjaftueshëm i burimeve natyrore
- P5- Humbja e tokës bujqësore

Tabela 1.113: Aktivitetet bujqësore dhe Problemet Ambientale

	Numri i fshatrave	P1	P2	P3	P4	P5
Nuk ka aktivitet bujqësor	24	17	11	2	7	3
Kultivimi i bimëve njëvjeçare	40	25	19	2	6	2
Kultivimi i bimëve shumëvjeçare	1	1	0	0	1	0
Kultivimi i bimëve shumëvjeçare dhe njëvjeçare	5	3	2	2	2	1
Gjithsej rural	70	46	32	6	16	6

Numrat tregojnë përgjigjet nga vizita në teren

Tabela 1.114: Aktivitetet Bujqësore dhe Problemet Ambientale në Fshatra

	Aktivitetet bujqësore	Numri i fshatrave	P1	P2	P3	P4	P5
Prizreni	Nuk ka aktivitet bujqësor <i>Jabllanica, Vrbiqan*</i>	2	2	1	0	1	0
	Kultivimi i bimëve njëvjeçare <i>Gerncari</i>	1	1	0	0	1	0
	Kultivimi i bimëve shumëvjeçare <i>Atmaxha, Grazhdaniku, Nasheci, Novosella, Petrovasella</i>	5	3	3	0	1	0
Hasi	Nuk ka aktivitet bujqësor <i>Gjonaj, Gorozhup, Karashengjergji, Kojusha, Planeja, Zymi, Milaj*</i>	7	7	6	0	2	1
	Kultivimi i bimëve njëvjeçare <i>Dedaj, Kabashi i Hasit, Krajku, Kushnin, Lubizhda e Hasit, Lukinaj, Mazrreku, Romaja, Tupeci</i>	9	4	3	0	2	0
Kabashi	Nuk ka aktivitet bujqësor <i>Dojnica*, Kabashi*</i>	2	1	1	1	1	1
	Kultivimi i bimëve njëvjeçare <i>Korisha, Lubizhda, Lutogllava, Skorobishti</i>	4	4	2	1	0	1
Luma	Nuk ka aktivitet bujqësor <i>Dobrushta</i>	1	0	0	0	0	0
	Kultivimi i bimëve njëvjeçare <i>Kobaj, Vlashnja, Zhuri</i>	3	2	2	1	0	1
Anadrini	Kultivimi i bimëve njëvjeçare <i>Caparci, Mamusha, Medveci, Novaka, Pirana, Randobrava, Serbica e Eperme, Serbica e, Poshtme, Smaci, Trepetnica, Velezha, Zozji</i>	12	7	5	0	2	0
	Kultivimi i bimëve njëvjeçare dhe shumëvjeçare <i>Krusha e Vogel, Landovica, Shpinadia</i>	3	1	1	2	0	1
Vërrini	Nuk ka aktivitet bujqësor <i>Kushtendili*, Lezi*</i>	2	1	1	0	1	0
	Kultivimi i bimëve njëvjeçare <i>Billusha, Hoca e Qytetit, Lybeqeve, Poslishti</i>	4	4	4	0	1	0
	Kultivimi i bimëve njëvjeçare dhe shumëvjeçare <i>Jeshkova, Leskoveci</i>	2	2	1	0	2	0
Zhupa	Nuk ka aktivitet bujqësor <i>Drajciqi, Gornjasella, Llokvica, Lubinja e Eperme, Lubinja e Poshtme, Mushnikova, Npergoshti, Pllanjani, Srecka*, Zhiviniani*</i>	10	6	2	1	2	1
	Kultivimi i bimëve njëvjeçare <i>Manastirica, Recana, Struzha</i>	3	1	0	0	0	0
Gjithsej rural		68	44	32	7	14	5

Numrat rrjedhin nga përgjigjet e marra nga vizita në terren

* Fshatrat e pabanuara

1.2.4.4. POPULLATA, DENSITETI DHE PROBLEMET ME INFRASTRUKTURË

Kur të analizohet densiteti i popullatës në regjionet gjeografike, del se niveli i densitetit ka vlera të përafërta përpos në regjionin e Zhupës që ka karakteristika gjeografike malore (densiteti mesatar në Zhupë është 74.90 b/km²). Në regjionet tjera ky numër ndryshon prej 149.77 b/km² deri 235.67 b/km². Nga 70 fshatra të Komunës së Prizrenit, gjysma e tyre ka probleme infrastrukturore (Tabela 1.115).

Hasi dhe Anadrini janë regjionet më të populluara. Në regjionin e Anadrinisë densiteti mesatar është 235.67 b/km² ku 5 fshatra (Krusha e Vogel, Mamusha, Medveci, Novaka dhe Serbica e Poshtme) ballafaqohen me sistem të dobët të kanalizimit, të ujësjellësit dhe atij elektrik. Si regjion gjeografik i dyti më i banuar në Komunën e Prizrenit, regjionin e Hasit ka 9 fshatra (Dedaj, Gjonaj, Gorozhup, Kojusha, Lukinaj, Planeja, Tupeci, Zymi dhe Milaj) që kanë probleme me kanalizim dhe ujësjellës.

Në krahasim me regjionin e Kabashit, Lumës dhe Vërrinit, regjioni i Anadrinisë ka më pak probleme infrastrukturore, regjioni i Lumës dhe Vërrinit kanë popullatë të banuar që ndryshon mes 9,080 dhe 14,210. Gati të gjitha fshatrat e Kabashit, Lumës dhe Vërrinit kanë probleme me kanalizimin, ujin e pijshëm dhe rrymën elektrike. Midis këtyre rajoneve, regjioni i Vërrinit ka densitet më të lartë të popullatës me 218.01 b/km². Të gjitha fshatrat e banuara me përjashtim të fshatrave të pabanuara në regjionin e Vërrinit (Kushtendili dhe Lezi), kanë probleme të theksuara në infrastrukturën e kanalizimit dhe rrjetit elektrik. Kjo tregon se rritja e popullatës dhe problemet e infrastrukturës theksojnë situatën urgjente në rajonin e Vërrinit. Pas Vërrinit vijnë për nga urgjenca e intervenimit në infrastrukturë teknike regjionet e Hasit, Kabashit dhe Lumës. Anadrini ka probleme më të pakta në krahasim me regjionet tjera.

Edhe pse regjioni i Zhupës ka karakteristika gjeografike malore, vetëm 5 fshatra (Gornjasella, Mushnikova, Pllanjani, Recana dhe Srecka) kanë probleme infrastrukturore. Këto fshatra ndodhen në arterien kryesore transportuese, por prapë se prapë kanë probleme me infrastrukturë.

Tabela 1.115: Densiteti i Popullatës dhe Problemet me Infrastrukturë

	Popullata	Densiteti mesatar b/km2	Numri i fshatrave	Sistemi i dobët i kanalizimit	Sistemi i dobët i ujit të pijshëm	Sistemi i dobët i rrymës elektrike
Regjioni i Prizrenit	7,880	162.01	8	4	6	3
Regjioni i Hasit	20,825	149.77	16	9	9	8
Regjioni i Kabashit	10,412	158.10	6	5	4	5
Regjioni i Lumës	14,210	213.40	4	3	2	3
Regjioni i Anadrinit	18,600	235.67	15	6	8	5
Regjioni i Vërrinit	9,080	218.01	8	7	6	7
Regjioni i Zhupës	11,980	74.90	13	4	2	4
Gjithsej Rural	92,987	154.81	70	38	37	35

Numrat në tre kolonat e fundit rrjedhin nga vizita në teren

1.2.4.5. TRASHËGIMIA KULTURORE DHE AKTIVITET TURISTIKE

Në Komunën e Prizrenit, qendra e qytetit është njëra më e rëndësishme për trashëgiminë kulturore ku sidomos zona historike ka objektet më të rëndësishme turistike dhe kulturore që tërheqin vizitorët (shiheni Trashëgiminë Kulturore në Prizren në seksionin 1.1.1.2). Regjioni i Hasit, Kabashit dhe Vërrinit kanë numër më të madh të aseteve të trashëgimisë kulturore sa i përket regjioneve gjeografike të Komunës së Prizrenit. Mirëpo vetëm në disa fshatra është cekur nevoja për ruajtjen e trashëgimisë kulturore. Vetëm kryetarët e Kojushës dhe Serbicës së Epërme kanë theksuar mundësinë e promovimit të trashëgimisë kulturore në fshatrat e tyre ndërsa asnjë nga këto nuk kanë të regjistruar ndonjë objekt të trashëgimisë kulturore nga autoritetet gjegjëse, por ndodhen në Has dhe Anadrini në afërsi të zonave me trashëgimi kulturore. Në anën tjetër, mundësitë për turizëm dhe akomodim janë përmendur më shumë në krahasim me trashëgiminë kulturore (Tabela 1.116).

Meqë numri më i madh i aseteve të regjistruara të trashëgimisë kulturore gjendet në regjionin e Hasit, Kabashit, Vërrinit dhe Zhupës (ku ndodhet Parku Nacional Malet e Sharrit), këto regjione janë bërë të rëndësishme me objektet e tyre hoteliere dhe mundësitë për zhvillimin e turizmit.

Tabela 1.116: Trashëgimia Kulturore dhe Aktivitetet Turistike

Regjioni	Numri i fshatrave	Fshatrat	Objektet civile në trashëgimi kulturore	Objektet publike në trashëgimi kulturore	Objektet fetare në trashëgimi kulturore	Lokacionet urbane dhe kompleksët në trashëgiminë kulturore	Lokacionet arkeologjike	Mundësitë për turizëm dhe akomodim	Mundësitë për trashëgiminë kulturore	
Qyteti i Prizrenit			66	26	44	7	2	-	-	
Prizren	8	Jabllanica	0	0	3	0	0	1	0	
		<i>Fshatrat tjera nuk kanë të regjistruar trashëgiminë kulturore</i>							2	0
Hasi	16	Krajku	0	2	1	0	0	1	0	
		Kushnini	0	3	1	0	2	0	0	
		Lukinaj	1	0	3	0	0	0	0	0
		<i>Fshatrat tjera nuk kanë të regjistruar trashëgiminë kulturore</i>							7	1
Kabashi	6	Kabashi*	0	1	6	0	1	0	0	
		<i>Fshatrat tjera nuk kanë të regjistruar trashëgiminë kulturore.</i>							1	0
Luma	4	<i>Asnjë fshat nuk ka të regjistruar trashëgiminë kulturore</i>							0	0
Anadrini	15	Krusha e Vogël	0	0	1	0	0	0	0	
		<i>Fshatrat tjera nuk kanë të regjistruar trashëgiminë kulturore</i>							4	1
Vërrini	8	Poslishti	0	0	2	0	2	0	0	
		Lezi*	0	0	2	0	0	0	0	
<i>Fshatrat tjera nuk kanë të regjistruar trashëgiminë kulturore</i>							2	0		
Zhupa	13	<i>Në këtë regjion ndodhen 6 Zona të Veçanta të Mbrojtuna dhe Parku Nacional Malet e Sharrit</i>							2	0
Totali	70		67	32	63	7	7	20	2	

1.3. PRIZRENI NË KONTEKSTIN E GJERË HAPËSINOR DHE UDHËZIMET PËR PËRPILIMIN E PLANIT ZHVILLIMOR KOMUNAL TË PRIZRENIT

1.3.1. POZITA SPECIFIKE, RENDËSIA DHE ÇËSHTJET LIDHUR ME PRIZRENIN NË KONTEKSTIN E PLANIFIKIMIT HAPËSINOR TË KOSOVËS

Dokumenti kryesor që identifikon pozitën specifike dhe rëndësinë e Prizrenit është Plani Hapësinor i Kosovës 2010-2020⁺ (Figura 1.63). Plani Hapësinorë i Kosovës 2010-2020⁺, e cila është rishtazi i miratuar në vitin 2010, është përdorur si dokument valid në rishikimin e Planit të paraqitur dhe Raportit të PZHKP 2025. Plani Hapësinor i Kosovës 2010-2020⁺ është një dokument që promovon interesat e përbashkëta të banorëve të Kosovës, për një zhvillim të përsheptuar ekonomik, dhe njëkohësisht mbrojtjen e resurseve, të trashëgimisë natyrore dhe kulturore.

Plani Hapësinor i Kosovës 2010-2020⁺ mbështet shpërndarjen hapësinore të zhvillimit, në nivel kombëtar, komunal dhe urban dhe gjithashtu hartimin e Strategjisë së Përgjithshme Zhvillimore të Kosovës.

Vizioni i Kosovës në bazë të Planit Hapësinor të Kosovës 2010-2020⁺, është sigurimi i zhvillimit të qëndrueshëm ekonomik dhe social, infrastrukturë dhe teknologji moderne, me mundësi arsimimi për të gjithë dhe forcë pune të kualifikuar; një Kosovë që respekton mjedisin, trashëgiminë natyrore dhe kulturore të territorit të vet dhe të fqinjëve, shoqëri e hapur që promovon llojllojshmërinë dhe shkëmbimin e ideve duke respektuar të drejtat e të gjithëve (Tabela 1.117).

Strategjia e preferuar e zhvillimit hapësinor të Kosovës bazohet në zhvillimin e rrjetit të fuqishëm të qyteteve me zhvillim ekonomik, përmes resurseve njerëzore, ngritjes së bazës së njohurive, shfrytëzimit racional e të planifikuar të resurseve natyrore e kulturore, mundësi qasjeje në infrastrukturë fizike, sigurimit dhe ngritjes së kualitetit të jetës, barazisë sociale, duke synuar si qytete, konkurrencën në rajon, të gjitha këto të mbështetura nga kapacitetet organizative. Parimet kryesore të strategjisë së preferuar janë definuar në titujt vijues:

- Zhvillimi i rrjetit të fuqishëm urban me zhvillim ekonomik
- Zhvillimi dhe konservimi i resurseve natyrore
- Zhvillimi i lidhjeve strategjike

Përveç kësaj, është parë nga plani i i miratuar rishtazi të Planit Hapësinor të Kosovës 2010-2020⁺, se plani paraqet një koncept hapësinor të zhvillimit që mbështet konceptin hapësinorë të zhvillimit të PZHKP 2025. Koncepti themelor i zhvillimit hapësinor, në përputhje me Planin Hapësinor të Kosovës 2010-2020⁺, është definuar si koncept nyjore të zhvillimit me elemente të korridorit.

Koncepti nyjor i zhvillimit referohet përqendrimit të zhvillimit të ardhshëm në shtatë qendrat kryesore të Kosovës, dhe koncepti i korridoreve referohet zhvillimeve hapësinore përgjatë rrugëve, të cilat do të kontrollohen rreptësisht dhe nuk do të lejohen në tokat bujqësore të kategorive I deri IV. Ndryshe nga plani i më hershëm hapësinor, Plani Hapësinor i Kosovës 2010-2020⁺ shton zhvillimin social, ruajtjen e trashëgimisë kulturore në mes të parimeve kryesore të strategjisë së zhvillimit hapësinorë.

Tabela 1.117: Vizioni dhe Qëllimet e Zhvillimit Hapësinor të Kosovës

Kosova vend Sovran dhe i Integruar në Bashkësinë Evropiane

- Kosova - Shtet demokratik dhe i pavarur,
- Vend i hapur dhe i integruar në rajon dhe më gjerë,
- Prishtina – kryeqytet - qendër administrative e politike,

Arritja e zhvillimit social të balancuar me mundësi të barabarta të qasjes në shërbime për të gjithë

- Hapësira adekuate për arsim, shëndetësi dhe kulturë,
- Arsimim cilësor dhe të vazhdueshëm për të gjithë,
- Sigurimi i banimit adekuat për të gjithë,
- Infrastrukturë dhe pajisje adekuate të teknologjisë informative,
- Sigurimi i mjedisit adekuat për zbatimin e reformave në arsim,
- Shpërndarje e barabartë e përmbytjeve nëpër të gjitha trevat e Kosovës,
- Shpërndarje adekuate e arsimit profesional dhe arsimit të lartë,
- Shërbime mjekësore specialistike të decentralizuara,

Zhvillim i qëndrueshëm dhe i balancuar hapësinor, ruajtja dhe respektimi i resurseve trashëgimisë natyrore dhe kulturore të territorit të vet dhe të fqinjëve'

- Planifikimi i hapësirës për shfrytëzim racional të territorit,
- Mbrojtja e mjedisit,
- Zhvillim hapësinor i balancuar,
- Stimulimi i politikave të zhvillimit të zonave rurale,
- Shfrytëzimi i mineraleve për një zhvillim të qëndrueshëm,
- Mbrojtja dhe shfrytëzimi i qëndrueshëm i trashëgimisë natyrore dhe kulturore,
- Rregullimi i ndërtimeve ilegale dhe vendbanimeve joformale,

Zhvillim i qëndrueshëm ekonomik, i balancuar, i bazuar në resurse natyrore, njerëzore, teknologji moderne, konkurrencën e tregut dhe përmbytjes së standardeve për mbrojtjen e mjedisit

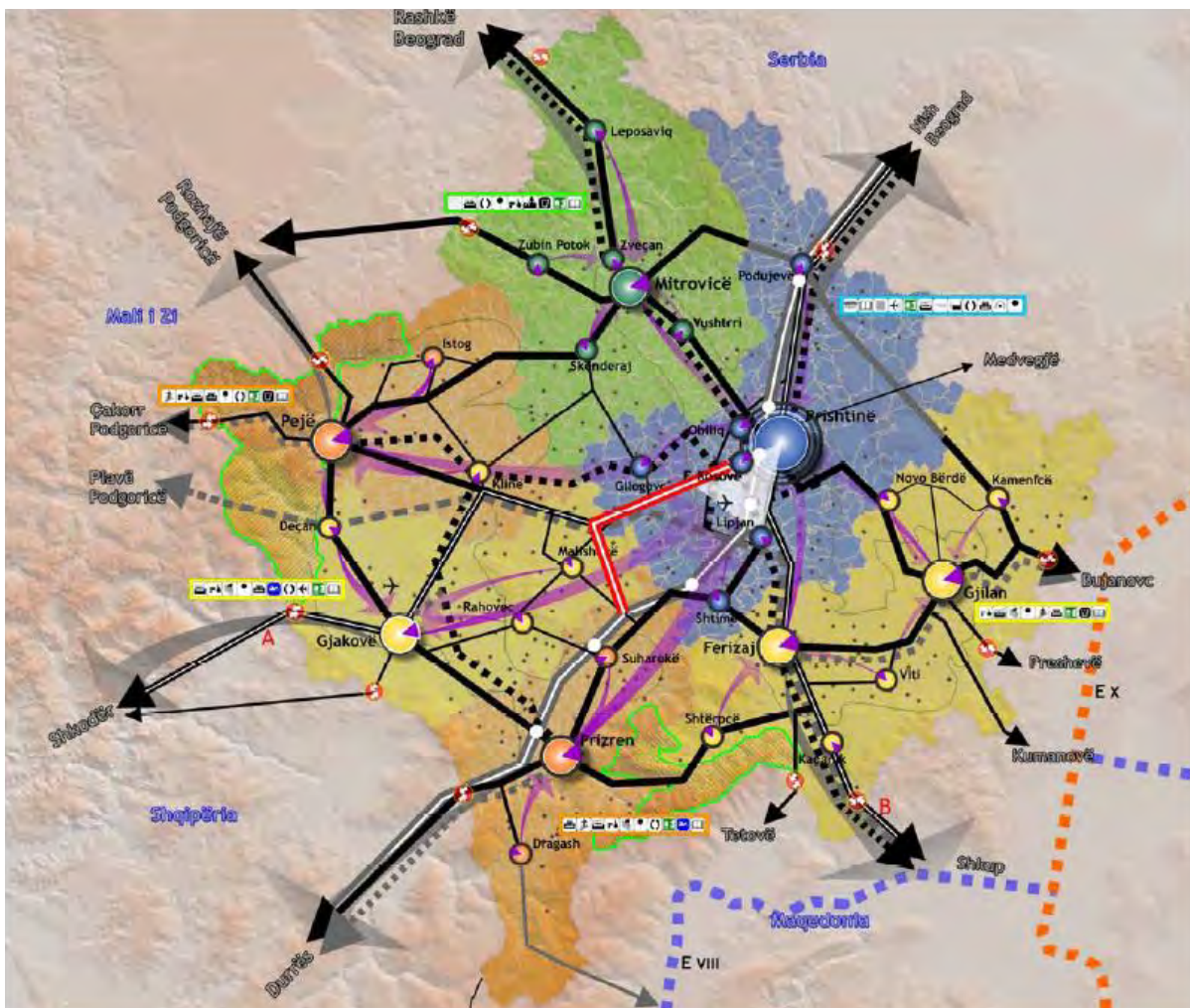
- Krijimi i vendeve të reja të punës,
- Avancimi i teknologjisë prodhuese,
- Ngritja e prodhimtarisë bujqësore dhe industriale,
- Krijimi i kushteve për konkurrencë në tregun rajonal,
- Arsimimi i vazhdueshëm i kuadrit profesional,
- Krijimi i mjedisit atraktiv për investitorë,

Infrastruktura dhe komunikimi i integruar duke respektuar standardet e mbrojtjes së mjedisit

- Sigurimi i qasjes në infrastrukturë për të gjithë,
- Përmirësimi i rrjetit dhe objekteve të infrastrukturës së brendshme,
- Shërbime publike cilësore,
- Kyçje në korridoret rajonale-evropiane,
- Bashkëpunim rajonal në zhvillimin e infrastrukturës,

Llojllojshmëri dhe cilësi të telekomunikimeve.

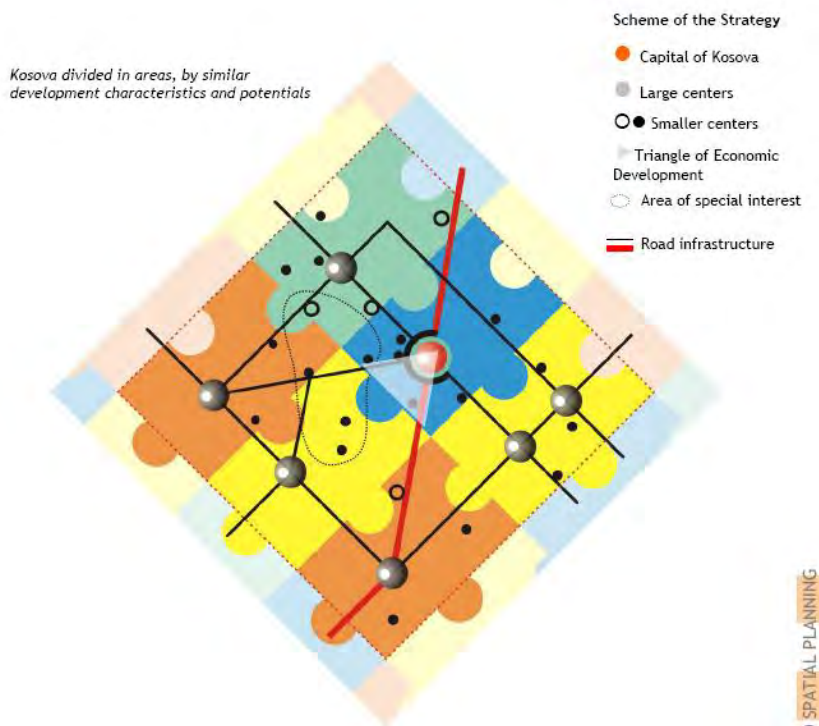
Plani hapësinor i Kosovës 2010-2020⁺



Plani hapësinor i Kosovës 2010-2020⁺

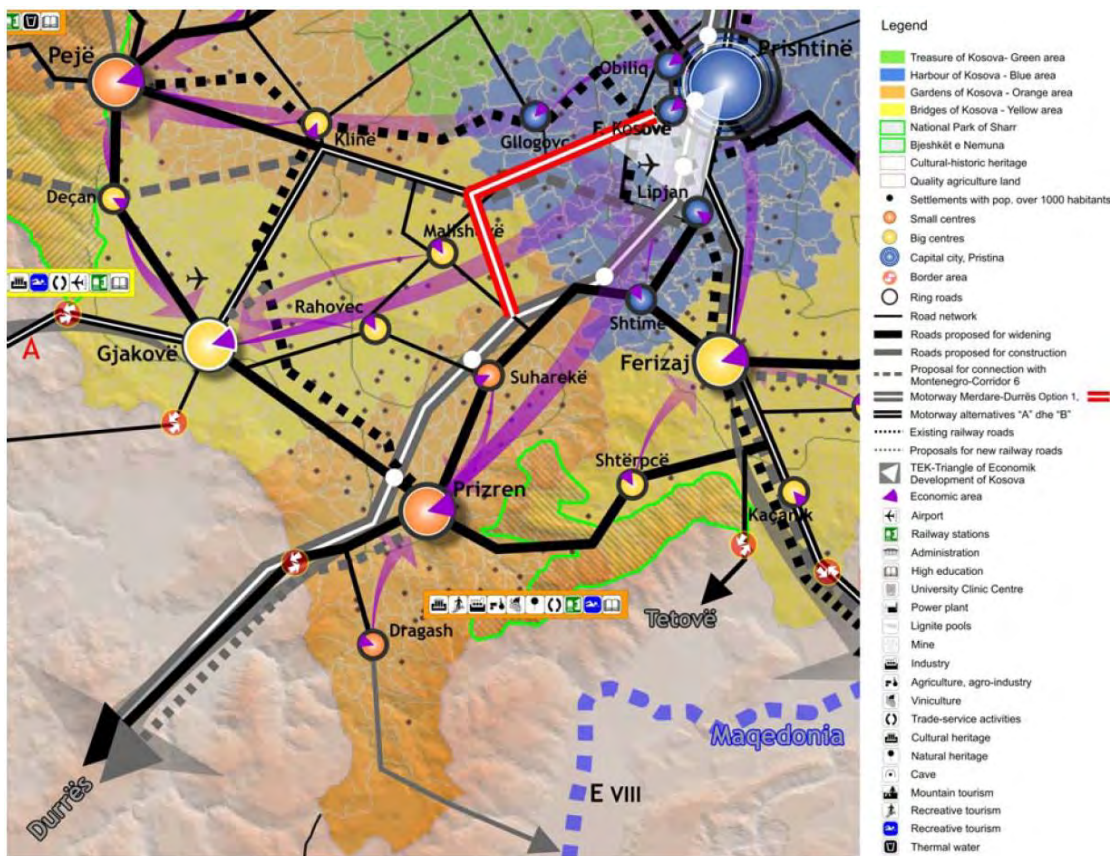
Figura 1.63: Strategjia e Zhvillimit Hapësinor i Kosovës

Lidhur me strategjitë konceptet e zhvillimit hapësinor janë propozuar katër fusha ku Prizreni është qendra e “Kopshteve të Kosovës”. Regjioni ndodhet në jug të Kosovës, përfshirë këtu komunitat e Suharekës, Dragashit dhe Prizrenit (Figura 1.64). Kjo zonë ka afro rreth 360.000 banorë, ku afër 65% të popullsisë jeton në vendbanime rurale ndërsa 35% në qytete (OSBE, 2000). Zona është e vendosur për turizmin kulturor, industrisë bujqësore, tregtisë dhe të shërbimeve, ku Prizreni ka një rol udhëheqës me vlerat e saja të trashëgimisë natyrore dhe kulturore, potencialeve të turizmit rekreativë dhe turizmit kulturor (Figura 1.65).



Plani Hapësinor i Kosovës 2010-2020⁺

Figura 1.64: Zonat e veprimt strategjik



Plani Hapësinor i Kosovës 2010-2020⁺

Figura 1.65: Strategjia për Kopshtet e Kosovës

Sipas Planit Hapësinor të Kosovës 2010-2020⁺, vizioni i Prizrenit është që të shndërrohet në zonë të zhvilluar kulturore e turistike, agro-industriale dhe tregtare ku Prizreni zhvillohet në rrënjët e traditës së lashtë, si qendër ekonomike moderne me qeveri lokale të përgjegjshme, aktivitete afariste private dhe zhvillim ekonomik lokal përmes shfrytëzimit të resurseve natyrore dhe njerëzore si dhe krijimi i një mjedisi tërheqës për zhvillimin e aktiviteteve afariste private dhe inkurajimin për shfrytëzimin më të mirë të potencialit ekonomik lokal dhe resurseve natyrore dhe njerëzore, posaçërisht në veprimtaritë e turizmit dhe bujqësisë.

Qëllimet e përgjithshme për Prizrenin në Planin Hapësinor të Kosovës 2010-2020⁺ janë:

- Zhvillimi dhe përparimi i infrastrukturës fizike,
- Qeverisja efikase dhe administrata lokale që mbështet objektivat zhvillimore,
- Zhvillimi ekonomik lokal me promovimin e ndërmarrjeve të vogla dhe të mesme,
- Zhvillimi i pemëtarisë, vreshtarisë dhe blegtorisë,
- Zhvillimi i turizmit kulturor e malor, industrial shërbyes e tregtar, me mbrojtje të trashëgimisë natyrore kulturore.

Plani Hapësinor i Kosovës 2010-2020⁺ në veçanti përshkruan një synim të përgjithshëm për zhvillimin e lidhjeve efektive brenda urbane, ndër-urbane me 5 hapësira të tjera dhe përtej saj nëpërmjet zhvillimit të infrastrukturës rajonale (rrugor, hekurudhor, të telekomunikacionit informativ etj.).

Ruajtja e burimeve natyrore është një nga parimet më të rëndësishme të Planit Hapësinor të Kosovës 2010-2020⁺ duke marrë parasysh humbjen e cilësisë së tokës bujqësore; ndotjen e lartë ambientale; shfrytëzimin irracional të burimeve dhe rritja e pakontrolluar e vendbanimeve. Në veçanti konsiderata e trashëgimisë kulturore në Planin e miratuar rishtazi Hapësinorë të Kosovës 2010-2020⁺ është një hap i rëndësishëm për zhvillimin e strategjive për mbrojtjen dhe zhvillimin e shtetit. Lidhur me këtë, Prizreni është një nyje e rëndësishme me trashëgimin e saj të pasur historike dhe kulturore si dhe me resurse mjedisore. Plani Hapësinor i Kosovës e përcakton rolin e Prizrenit si "Qytet Muze" për të kontribuar në krijimin e kushteve për mbrojtjen dhe shfrytëzimin e trashëgimisë kulturore dhe natyrore për zhvillimin lokal ekonomik. Por duke u nisur nga strategjia, ka nevojë për një veprim të përqendruar në aspektin e mbrojtjes ambientale dhe të burimeve njerëzore, si dhe për promovim të trashëgimisë kulturore dhe natyrore, mbrojtjen e cilësisë së tokës bujqësore dhe promovimin e prodhimeve vendore, mbrojtje të resurseve minerale dhe përdorimin racional të tyre si dhe kontrollimin e rritjes së vendbanimeve.

Strategjia e dytë e planit fokusohet në zhvillimin e lidhjeve strategjike përfshirë këtu edhe integrimin me rrjetin transportues rajonal dhe evropian, përmirësimin e formave të transportit, furnizim të qëndrueshëm me rrymë elektrike për nevoja lokale dhe rajonale, si dhe ofrimin e

sasive të mjaftueshme të ujit për amvisëri dhe industri. Prizreni ka përparësitë e saja për ndërtimin e linjave strategjike sepse ka një popullatë të trajnuar dhe të edukuar, burime të mjaftueshme të ujit dhe lidhjet e mira transportuese me pjesët tjera të Kosovës dhe shtetet rrethuese. Po ashtu Prizreni posedon potencial të lartë për zhvillimin e lidhjeve strategjike të kualitetit të lartë në bazë të zhvillimit të orientuar kah turizmi dhe logjistika brenda Kosovës dhe Evropës. Siç pritet nga një strategji, ajo do ta udhëheqë Prizrenin kah reduktimi i papunësisë, do t'i kontribuojë zhvillimit më të barabartë, do të ofrojë cilësi më të lartë të zhvillimit në pjesët rurale, po ashtu do të jetë udhëzues për përdorimin e rrjetit të fortë urban të zhvillimit ekonomik në realizimin e qëllimeve për një zhvillim të balancuar dhe të qëndrueshëm ekonomik dhe shoqëror. Plani në veçanti thekson zonat e interesit të veçantë brenda rajonit të cilat pikat e kufijve të këtyre zonave janë në Vërmicë, Parku Nacional (Malet e Sharrit), zonat e trashëgimisë kulturore dhe historike, zonat e mbrojtura rreth lumenjve Drini i Bardhë, Lumëbardhi, akumulimi në fshatin Dragaqinë, zonat e kullsave në komunën e Dragashit dhe në korridorin e autostradës Merdare – Durrës. Plani Hapësinor i Kosovës 2010-2020⁺ gjithashtu thekson edhe zonat e veçanta të mbrojtura. Çështjet specifike që duhet të trajtohen në Prizren sa i përket Planit Hapësinor të Kosovës 2010-2020⁺ janë mungesa e planifikimit urban, ndërtimet ilegale që shfrytëzojnë resurset në mënyrë të pakontrolluar, mungesa e koordinimit institucional në mes të qeverisë lokale dhe komunitetit afarist dhe komunave fqinje, administrate e dobët lokale, shkalla e lartë e papunësisë, prezenca e ekonomisë jo formale, humbja e tokës bujqësore, zgjerimi i vendbanimeve në tokat bujqësore, zgjerim horizontal i vendbanimeve dhe degradimi i trashëgimisë kulturore.

243

1.3.2. INFORMATAT KYQE TË RAPORTEVE EKZISTUESE SEKTORIALE DHE STRATEGJIVE

Plani për Konservimin dhe Zhvillimin e Zonës Historike të Prizrenit

Ka shumë programe dhe projekte që kanë të bëjnë me konservimin në Prizren. Një pjesë e rëndësishme e strategjisë zhvillimore dhe investimeve në infrastrukturën kulturore të qytetit është edhe restaurimi i objekteve të trashëgimisë kulturore me qëllim të krijimit të kushteve normale për përdorimin e këtyre objekteve për aktivitetet kulturore. Në këtë aspekt ka aktivitete konstante si kontakte, vizita dhe forma të tjera të bashkëpunimit me qëllim të arritjes së përvojës së nevojshme për prezantimin e duhur dhe profesional të aktiviteteve kulturore. Disa nga këto aktivitete janë: ekspozita – trashëgimia arkitektonike dhe urbane e Prizrenit, konferenca ndërkombëtare “Politikat Kulturore të Qyteteve” në Selanik të Greqisë, punëtorja e ekspertëve të organizuar nga Kolping Kosova dhe Asociacioni Numizmatik “Demastion” – “ruajtja e qytetit të vjetër të Prizrenit”, Perlat e kulturës kombëtare të Prizrenit

etj. (Raporti mbi Profilin Zhvillimor Hapësinor të Prizrenit dhe vështrimi i Komunës së Prizrenit).

Në raportin mbi Profilin Zhvillimor Hapësinor të Komunës së Prizrenit thuhet se ka nevojë urgjente për veprim në aspektin e ruajtjes së karakteristikave historike të Prizrenit, nga ana e të gjitha institucioneve përfshirë këtu edhe Entin për Mbrojtjen e Monumenteve, drejtoritë komunale dhe Ministrinë e Kulturës. Duhet të bëhet çmos për të ndaluar ndërtimin ilegal e cila është jashtëzakonisht përbuzëse ndaj karakterit historik të qytetit. Paralelisht me angazhimin e ekspertëve për restaurim dhe ruajtje të trashëgimisë kulturore, duhet të shqyrtohen të gjitha mjetet e mundshme financiare për implementimin e këtyre objektivave.

Një nga organizatat më aktive në fushën e trashëgimisë kulturore në Kosovë është Cultural Heritage Without Borders (CHWB) që vepron që nga viti 2001. CHWB-ja ka themeluar një zyrë lokale në Prishtinë për përkrahjen dhe mbikëqyrjen e projekteve që kanë të bëjnë me konservim. Kjo organizatë organizon seminare, ekspozita dhe punëtori jo vetëm në Prizren por edhe në qytete tjera dhe përkrah shumë projekte si: trashëgimia kulturore e Dukagjinit, projektin e kullës së Isa Buletinit në Zveçan dhe restaurimin e xhamisë së Hadumit në Gjakovë.

Në maj të vitit 2006, Komuna e Prizrenit ka nënshkruar me CHWB-në një memorandum të mirëkuptimit për implementimin e programit rehabilitues të Zonës Historike të Prizrenit. Ky program përfshin komponentë të ndryshëm e të rëndësishëm në aspektin e ruajtjes dhe zhvillimit të zonës historike. "Plani për Ruajtjen dhe Zhvillimin e Zonës Historike të Prizrenit" është hapi i parë konkret kah planifikimi i ruajtjes së zonës historike. Përfshirja e trashëgimisë kulturore në planifikimin e zhvillimit urban është me rëndësi të madhe për ruajtjen dhe zhvillimin e zonave historike në qendrat urbane. Kjo është një nga iniciativat e para të këtij lloji në Komunitet e Kosovës për përpilimin e Planit Konservues të Zonës Historike.

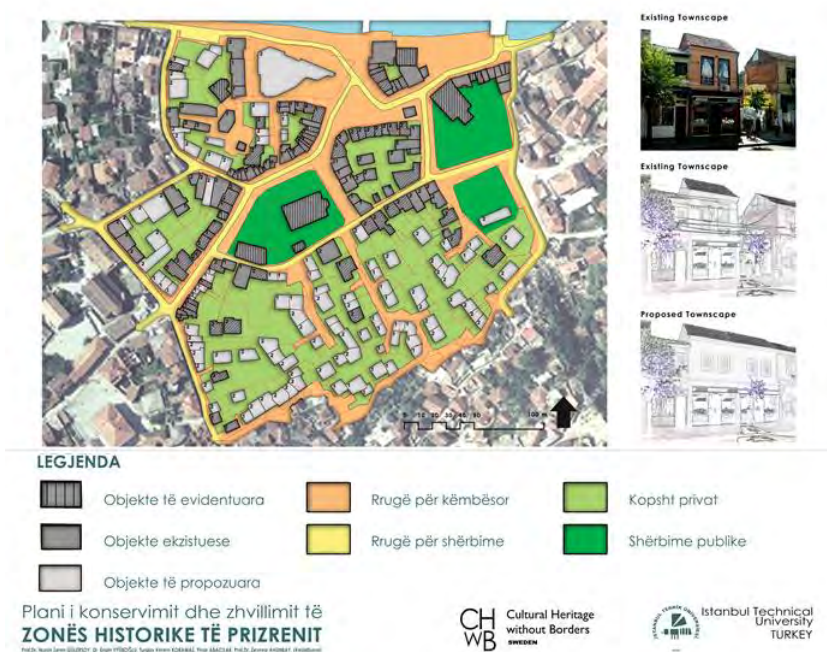
Plani për ruajtjen dhe Zhvillimin e Zonës Historike të Prizrenit është produkt i Programit Rehabilitues të Zonës Historike të Prizrenit. Si rezultat i protokollit të nënshkruar në mes të OJQ-së Suedeze CHWB dhe Qendrës Hulumtuese të Planifikimit Urban dhe Ambiental të Universitetit Teknik të Stambollit, është bërë një studim i Planit për Ruajtjen dhe Zhvillimin e Zonës Historike të Prizrenit (Figura 1.66).

Plani për ruajtjen dhe Zhvillimin e Zonës Historike të Prizrenit ka prodhuar propozime për planifikim në aspektin e çështjeve fizike, shfrytëzimit të tokës, transportit dhe të atyre që kanë të bëjnë me konservimin. Në propozimet e dizajnit, plani ka përmirësuar direktivat për dizajnin urban ku janë futur propozimet strukturale si për shembujt monumentale dhe arkitekturale ashtu edhe për aplikacionet në mes të ndërtesave. Sa i përket arkitekturës civile

dhe monumentale, intervenimet janë përcaktuar në kuadër të parimeve të konservimit dhe ruajtjes. Për aplikacionet në mes të ndërtesave, propozimet strukturale janë nënvizuar me llojet e propozuara të ndërtimi në harmoni me arkitekturën tradicionale. Sipas Planit të Konservimit dhe Zhvillimit, duhet të zbatohen intervenimet në arkitekturën civile, në rastin e mbrojtjes, pastrimit dhe mirëmbajtjes, restaurimit, rindërtimit, renovimit të fasadave. Plani ekzaminon këto elemente në kapitujt e vëllimit, fasadës, detajet dhe ornamentet dhe propozimi i pamjes së rrugëve (Figura 1.66) (Gulersoy Zeren, et.al, 2008).

Sipas parimeve të përdorimit të tokës, zona urbane historike e Prizrenit është rirregulluar me lloj-lloj përdorime të tokës dhe aktivitetet që synojnë zhvillimin e cilësisë urbane me modelin urban tradicional. Akomodimi dhe shtëpitë, shërbime komerciale dhe kulturore-turistike në katet përdhes dhe tregtia me pakicë në harmoni me shkallën dhe madhësinë e përdorimit të zonës urbane të zonës urbane historike janë propozuar për nën zonat e përshtatshme. Në bazë të planit për konservim dhe zhvillim, veprimtaritë komerciale dhe prodhuese nuk janë në harmoni me modelin tradicional prandaj është propozuar decentralizimi i tyre jashtë zonës urbane historike. Ky plan po ashtu parasheh rrugët shërbyese, rrugë këmbësorie, segregimin e qarkullimit të automjeteve dhe këmbësorëve në zonën bërthamore të pjesës historike (Gulersoy Zeren, et.al, 2008).

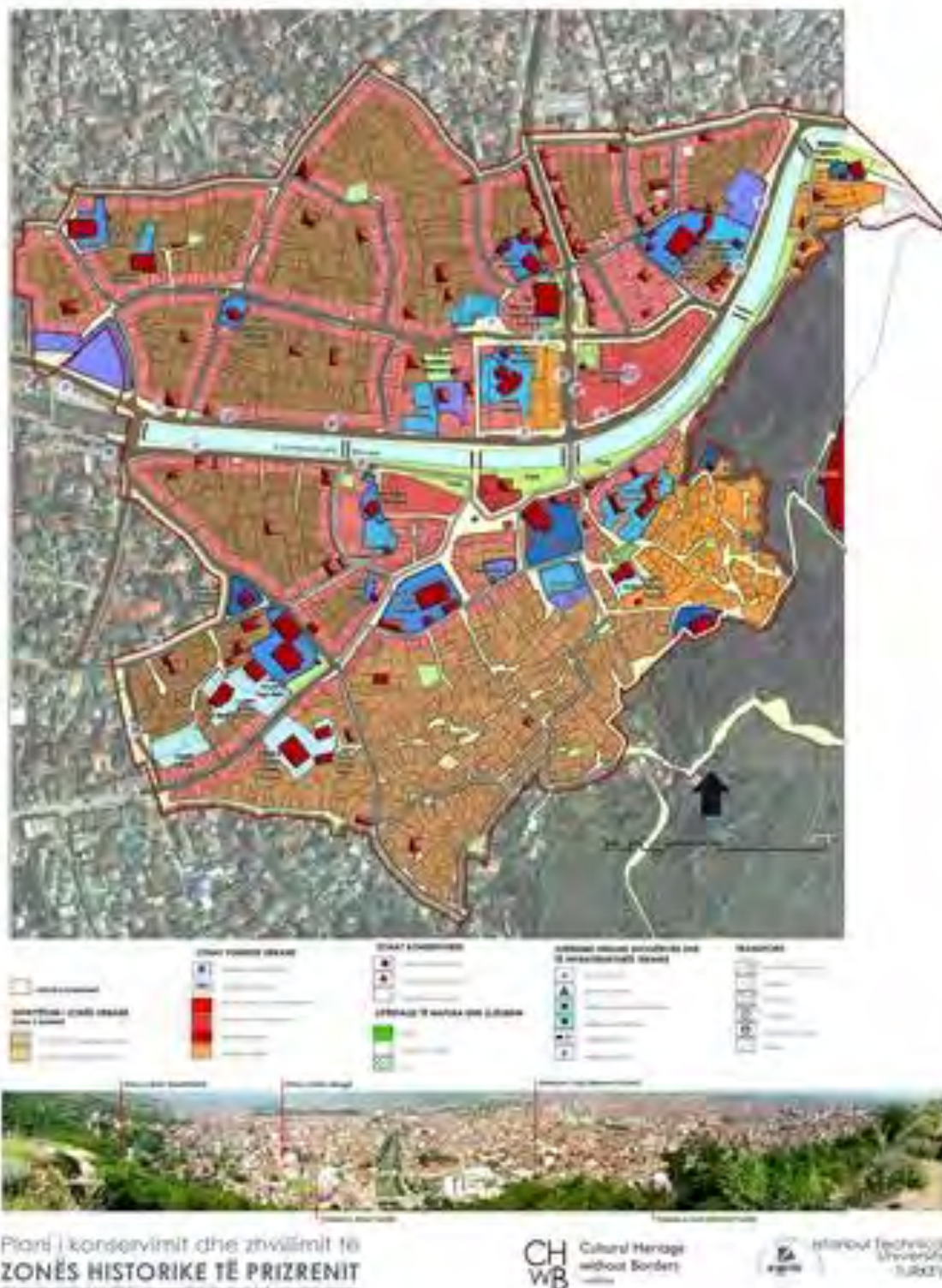
PLAN DIZAJNI



Gulersoy Zeren, et.al, 2008

Figura 1.66: Dizajni i Planit për Konservimin dhe Zhvillimin e Zonës Historike të Prizrenit

PLANI I KONSERVIMIT DHE ZHVILLIMIT



Gulersoy Zeren, et.al, 2008

Figura 1.67: Plani për Konservimin dhe Zhvillimin e Zonës Historike të Prizreni

Plani Hapësinor për Parkun Nacional “Mali Sharr”

Plani Hapësinor për Parkun Nacional “Mali Sharr” rekomandon veprim të organizuar dhe të koordinuar të gjitha strukturave të involvuar dhe kërkon strategji dhe planifikim afatgjatë të bazuar në rezultatet e proceseve hulumtuese dhe planifikuese. Për të përballuar shfrytëzimin e pakontrolluar të vlerave natyrore dhe degradimin mjedisor në parkun nacional, plani propozon një kornizë në gjashtë sfidat e identifikuar në SWOT analizë.

Vizioni i planit është definuar në tre deklaratat e mëposhtme:

- Një Park i menaxhuar me kujdes për gjeneratat e ardhshme, me llojllojshmëri biologjike, peizazh karakteristik, vendbanime përreth, dhe kulturë të jetës tradicionale e cila vlerësohet, ruhet dhe zhvillohet
- Një park ku gjenerohet profit nga aktivitetet ekonomike dhe turistike në favor të komunitetit dhe mbrojtjes së ambientit
- Një park me qasje të lehtë që krijon mundësi dhe kënaqësi për turistët, rekreim, sport, aktivitete hulumtuese dhe kulturore në çdo kohë.

Në plan përcaktohen tri zona të mbrojtjes ambientale në kuadër të parkut nacional. Zona e parë definohet si rezervat strikt natyror ku nuk guxon të ketë aktivitete ekonomike por vetëm shtigje këmbësorie për vizitorët. Në zonën e dytë, parashihet një zhvillim i kufizuar ekonomik ku duhet të krijohet infrastruktura teknike vetëm për transportin e skiatorëve dhe aktivitete tjera turistike. Zhvillimi dhe aktivitetet ekonomike janë propozuar në zonën e tretë duke respektuar kushtet dhe konceptin e qëndrueshmërisë. Këto aktivitetet përfshijnë turizmin sportiv, turizmi veror dhe dimëror, turizmi shëndetësor, ekoturizmin, turizmi rural dhe kulturor, turizmi hulumtues dhe shkencor, turizmi alpin dhe turizmi çiklistik etj.

Raporti Nacional për Transportin në Kosovë (nën UNSCR 1244)

Raporti i përpiluar për sektorin e transportit në Kosovë në Maj të vitit 2009, fillimisht ka për qëllim të jep një pasqyrë të përgjithshme për zhvillimet në sektorin e transportit në Kosovë e cila përbëhet nga rrugët, hekurudha dhe sektori ajror. Raporti përmban të dhëna për sistemin e transportit në Kosovë dhe jep një përshkrim të projekteve në këtë sektor që janë zbatuar pas luftës në Kosovë. Po ashtu përmban të dhëna për organizimin institucional, socio-ekonomik dhe financiar të këtij sektori. Po ashtu përmban SWOT analizën e sektorit të transportit duke saktësuar potencialet, dobësitë, mundësitë dhe kërcënimet si dhe në raportin në përputhje definojnë prioritetet e sektorit të transportit në Kosovë.

Letra me Prapavijë Teknike të Sektorit të Transportit

Raporti i vitit 2008 definon strategjitë dhe sfidat e sektorit të transportit sa i përket kufizimeve në infrastrukturë, papërshtatshmërinë e shpenzimeve, rritjen e kërkesës, jo efikasiteti i kornizës institucionale dhe dobësitë e organizimit të sektorit të transportit. Raporti jep një vizion për zhvillimin e sektorit dhe përshkruan strategjitë për arritjen e përmirësimit në rrjetin rrugor dhe sigurinë në rrugë. Raporti më tutje i rendit prioritetet në tre nën sektorë: transportin urban, hekurudhën dhe aviacionin. Më pastaj, përmenden shpenzimet e duhura dhe të ardhurat e parapara.

Strategjia e Energjisë së Kosovës

Strategjia e energjisë e Kosovës e përpiluar në Korrik të vitit 2005 është kornizë fundamentale e bazuar në objektivat dhe prioritetet zhvillimore të sektorit të energjisë. Raporti ka të bëjë me menaxhimin efektiv të burimeve aktuale energjetike dhe zhvillimin e burimeve të reja, duke siguruar një mbrojtje ambientale të bazuar në standardet e pranuar ndërkombëtare. Raporti përfshin analizën e ambientit institucional, situatën aktuale dhe parashikimet e kërkesës për energji. Vlerësimi i sektorit energjetik të Kosovës është bërë duke definuar përparësitë, dobësitë, mundësitë dhe rreziqet. Pas përcaktimit të objektivave strategjike, janë dhënë edhe masat dhe veprimet për realizimin e tyre.

248

Rishqyrtimi i Studimit të Fizibilitetit të Hidro Centralit në Zhur duke përfshirë Përgatitjen e Vlerësimit Preliminar të Ndikimit Ambiental dhe Social

Raporti i fizibilitetit të Hidrocentralit të Zhurit është vlerësimi i Hidrocentralit të Zhurit dhe efektet e tij në gjenerimin dhe furnizimin me rrymë elektrike. Hidrocentrali i Zhurit është një sistem i cili përbëhet nga dy impiante HC Zhur I dhe HC Zhur II. Ky hidrocentral gjendet në veriperëndim të qytetit të Prizrenit. HC Zhur I gjendet afër fshatit Zhur ndërsa HC Zhur II gjendet në lumin Drini i Bardhë.

Raporti i fizibilitetit të Hidrocentralit të Zhurit përmbledh të gjitha efektet favorizuese gjatë operimit të projektit siç është më shumë rend në zonën e planifikuar për projekt; sasi të mjaftueshme të ujit për ujitje; rritje të lagështisë së ajrit dhe rritjes së precipitimit që me siguri do të ketë ndikim favorizues në rritjen e zonave dhe produkteve pyjore. Në aspektin sociologjik dhe demografik, nëse ndërmerren masat parandaluese, projekti i planifikuar nuk do të rrezikojë jetën dhe kushtet e popullatës lokale, do të ndalojë migrimin, nuk do të rrezikojë jetën afariste dhe nuk do të kontaminojë burimet natyrore të zonës në fjalë. Në raport po ashtu thuhet se pas ndërtimit, toka mund të përdoret edhe për veprime turistike apo rekreacionale. Një efekt tjetër i projektit është edhe punësimi i përkohshëm apo permanent i fuqisë lokale punëtore gjatë implementimit të projektit.

1.3.3. ÇËSHTJET KRYESORE TË KONTEKSTIT TË GJERË HAPËSINOR, QË PËRFSHIJNË UDHËZIMET PËR PLANIFIKIM DHE OBLIGIMET LIDHUR ME KOMUNËN E PRIZRENIT

1.3.3.1. Vizioni i Integruar i Prizrenit

Udhëzimi me emrin “Vizioni i Integruar i Prizrenit”, i përgatitur nga Komuna e Prizrenit dhe UN HABITAT në mars të vitit 2008, i jep Prizrenit një rol të rëndësishëm si qendër e trashëgimisë kulturore dhe natyrore me një ekonomi që krijon potenciale për zhvillimin e shoqërisë tolerante ku sundon ligji. Dokumenti është i strukturuar në pesë fusha kryesore të intervenimit në aspekt të zhvillimit komunal (Figura 1.68).



Figura 1.68: Qëllimet e rekomanduara në Planin Hapësinor të Kosovës 2010-2020⁺ dhe Vizionin e Integruar të Prizrenit

Këto janë:

- Zhvillimi Urban dhe Rural dhe Planifikimi
- Mjedisi ekonomik dhe Bujqësia
- Trashëgimia Kulturore dhe Burimet Natyrore
- Lëvizshmëria dhe Transporti
- Infrastruktura dhe Shërbimet Publike

Fusha e parë për intervenim është zhvillimi dhe planifikimi urban dhe ai rural. Qëllimi i parë është paraqitja e zhvillimit urban të organizuar dhe implementimi i përdorimit racional të tokës me qëllim të paraqitjes së organizmit të qëndrueshëm të vendbanimeve, përmirësimi i kushteve jetësore, përdorimi efikas i burimeve ekzistuese kryesisht toka dhe infrastruktura dhe përdorimi i duhur i tokës bujqësore. Qëllimi i dytë është themelimi dhe përkrahja e skemës së zhvillimit hapësinor policentrik në sipërfaqen e komunës së Prizrenit për përkrahjen e zhvillimit më të balancuar në mes të qendrës kryesore dhe qendrave më të vogla në zonën rurale, për ndërtimin e partneritetit të zhvillimit urban-rural dhe të ul shtypjen e urbanizimit në qytetin e Prizrenit. Fusha e dytë për intervenim është lëvizshmëria dhe Transporti. Synimi i saj është përmirësimi dhe zgjerimi i rrjetit regjional për përkrahjen e zhvillimit në pjesët rurale dhe zhvillimin policentrik përmes qasjes së lehtë në infrastrukturë dhe shërbime të ofruara në nën-qendra. Është sugjeruar zgjerimi dhe rregullimi i rrjetit të transportit ndërshtetëror me qëllim për ta lidhur komunën me vendet fqinje të regjionit dhe për ta lehtësuar shkëmbimin e mallrave. Pos kësaj, ky intervenim siguron përkrahjen e lëvizshmërisë private dhe publike të sigurt dhe të përshtatshme në qendrën urbane dhe përmirësimin e trafikut urban dhe parkingut, kryesisht në qendrën historike. Trashëgimia Kulturore dhe Burimet Natyrore janë fusha e tretë për intervenim. Synimi i saj është mbrojtja dhe valorizimi i trashëgimisë kulturore në pjesët urbane dhe rurale po ashtu edhe i burimeve natyrore si tipare të rëndësishme të komunës. Mjedisi ekonomik dhe Bujqësia paraqesin fushën e katërt për intervenim. Synimi i saj është përgatitja e infrastrukturës së butë e të fortë për përkrahjen e aktiviteteve private dhe investimeve, përkrahja e aktiviteteve ekonomike në zonat rurale, zhvillimi i politikave bujqësore në nivelin regjional. Infrastruktura dhe Shërbimet Publike është fusha e pestë për intervenim që synon përmirësimin e kualitetit të shërbimeve publike, ngritjen e kapacitetit dhe kualitetit të infrastrukturës teknike dhe zgjerimin e shërbimeve publike dhe infrastrukturës.

1.3.3.2. PLANI ZHVILLIMOR URBAN I PRIZRENIT 2003-2013

Plani Zhvillimor Urban i Prizrenit është përgatitur nga Komuna e Prizrenit më 2003 dhe paraqet një plan dhjetë vjeçar për zhvillimin e qëndrueshëm të qendrës së Prizrenit .

Qëllimet e planit janë:

- Sigurimi i zhvillimit social që do t'i përgjigjej nevojave të secilit.
- Ruajtja e trashëgimisë kulturore dhe natyrore.
- Promovimi i zhvillimit lokal ekonomik
- Sigurimi i përdorimit të kujdesshëm të burimeve natyrore dhe mbrojtja e ambientit.
- Mbështetja dhe koordinimi i moduleve të trafikut
- Ofrimi i cilësisë në ndërtimtari

Qëndrueshmëria është koncepti themelor i Planit Zhvillimor Urban. Qëndrueshmëria në rastin e Prizrenit do të thotë rehabilitimi i cilësisë së jetës, sigurimin e kushteve më të mira të jetës për fëmijët, promovimi i inkuadrimin social dhe integrimi i qëllimeve mjedisore në trendët socio ekonomike. Ruajtja e trashëgimisë kulturore përmendet si bazë për ruajtjen e qëndrueshmërisë sociale dhe ekonomike të Prizrenit. Plani sugjeron që parimet fundamentale të ruajtjes të trashëgimisë kulturore janë përdorimi i saj për zhvillime turistike. Zhvillimi lokal ekonomik është parësor për qëndrueshmëri në bazë të këtij plani. Për një zhvillim të qëndrueshëm ekonomik duhet balancimi i zhvillimit në mirëqenien ekonomike dhe kualitetin e jetesës me perspektivat afatgjata ekonomike. Esenca e zhvillimit të qëndrueshëm urban të Prizrenit varet nga qeveria lokale. Plani nënvizon nevojën për informim dhe edukim të shoqërisë sidomos duke promovuar menaxhimin pjesëmarrës, përfaqësimin dhe koordinimin.

Sa i përket këtyre qëllimeve, plani propozon strategji të hollësishme për decentralizim strategjik, modelet e rritjes urbane, ruajtjen e trashëgimisë kulturore, zhvillim social, vitalitet ekonomik, infrastrukturë publike, trafik të integruar, mbrojtje të ambientit, cilësi urbane dhe strategji zbatuese.

1.4. VLERËSIMI I KAPACITETEVE INVESTIVE KOMUNALE

Vlerësimi i Kapaciteteve Investive Komunale është hulumtim i potencialit dhe burimeve të mundshme për financim të zbatimit të Planeve Zhvillimore Komunale, si dhe drejtimit të Investimeve Kapitale Publike nga sektori publik si dhe nga ana e sektorit privat.

Siç tregohet në Planin Hapësinor të Kosovës, në rrethanat e Kosovës vlerësimi i kapaciteteve investive (sektorët dhe burimet) ka rëndësi të veçantë duke pasur parasysh nevojën për mobilizimin e të gjitha burimeve të investimeve. Kjo sidomos ka rëndësi për të vlerësuar sidomos kapacitetet e investimeve publike. Vëllimi dhe burimet e investimeve sipas Planit Hapësinor të Kosovës janë dhënë në Tabelën 1.118.

Tabela 1.118: Vëllimi dhe burimet e investimeve (në miliona euro)

	2004 - 2015
Investimet	14,488
Private	8,596
Qeveria	3,662
Donatorët	961

Plani Hapësinor i Kosovës 2010-2020⁺

Nga aspekti i burimeve, investimet kryesisht do të gjenerohen nga sektori privat. Gjatë kësaj periudhe ato do të kenë pjesëmarrje dominante (70%), ndërsa buxheti i Kosovës vlerësohet të ketë pjesëmarrje prej 30% në gjithsej investime. Është për tu pritur se komuniteti ndërkombëtar do ta reduktojë mbështetjen me ndihma në favor të mbështetjes me fonde strukturore.

Projeksionet e strukturës indikativë të investimeve për periudhën 2010-2020⁺ janë bërë duke u bazuar në tre faktorë (Plani Hapësinor i Kosovës 2010-2020⁺).

- Trendët ekonomike të pasluftës në Kosovë
- Planifikimet e bëra nga institucionet kosovare me theks të veçantë në Ministrinë e Transportit dhe Telekomunikacionit si dhe Agjencinë Kosovare të Mirëbesimit
- Përvojat nga vendet tjera, sidomos ato të vendeve fqinje dhe vendeve në tranzicion,

Tabela 1.119 paraqet shumën e planifikuar për investime të ndara sipas sektorëve kryesor.

Tabela 1.119: Struktura e investimeve në miliona euro dhe shkalla

Sektori i Investimeve	Shuma e planifikuar (milion euro)	Përqindja (%)
Energjia	1.85	12.7 %
Bujqësia	0.72	5.0 %
Edukimi	1.44	10.0 %
Ndërtimi/Banimi	2.1	14.5 %
Industria	3.85	26.5 %
Tregtia/Shërbimet	2.65	18.3 %
Transporti	0.65	4.5 %
Telekomunikimi	0.65	4.5 %
Shëndetësia	0.43	3.0 %
Totali	14.346	100 %

Komuna e Prizrenit sikurse shume qytete tjera të Kosovës doli nga lufta e shkatërruar, me infrastrukturë të papërshtatshme për punë dhe jetë. Si pasojë e luftës së vitit 1999, shumë objekte të ndërmarrjeve industriale u dëmtuan rëndë dhe një pjesë e tyre pushuan së funksionuari. Humbja e tregjeve të ndërmarrjeve që kanë ekzistuar para luftës, në ish republikat e Jugosllavisë, ka rezultuar në mungesën e investimeve direkte për rinovimin e infrastrukturës ekzistuese industriale dhe futjen e teknologjive te reja në prodhim

Siç është cekur në raportin e Profilit Komunal, potenciali buxhetor i Komunës sonë nuk mundet ti plotësojë nevojat më se imediate, andaj është e domosdoshme për të gjetur ende kapacitete te mundshme për financimin e projekteve kapitale me rëndësi të veçantë për zhvillim ekonomik të qëndrueshëm.

1.5. SFIDAT KRYESORE ZHVILLIMORE

Prizreni ka një rol të rëndësishëm si qendër e trashëgimisë natyrore dhe kulturore dhe udhëkryq në Kosovë dhe më gjerë me potencialet dhe burimet e saja sociale, ekonomike dhe natyrore që mund të përdoren për një zhvillim të qëndrueshëm. Për hir të ndryshimeve të theksuara politike, sociale dhe ekonomike gjatë periudhave të caktuara kohore, Prizreni ka pësuar fluktuacione të zhvillimit ekonomik, kulturor dhe social. Sot Prizreni ballafaqohet me shume sfida në menaxhimin e territorit dhe burimeve të saja. Këtu hyjnë ndikimet e rënies ekonomike, shkalla e lartë e papunësisë, ekonomia jo e zhvilluar, mungesa e prodhimit industrial dhe bujqësor si dhe mungesa e investimeve për infrastrukturën urbane. Prizreni po ashtu lëngon nga degradimi ambiental, shpresat e vogla individuale si dhe migrimi i vazhdueshëm.

Kjo pjesë e raportit thekson sfidat kryesore zhvillimore të Komunës së Prizrenit duke pasur parasysh vërejtjet dhe gjetjet e Fazës së parë: Profili i Zhvillimit Hapësinor dhe Analiza e Gjendjes. Në pjesën e fundit të Profilit komunal janë theksuar një sërë sfidash të cilat duhet të zgjidhen në rrugëtimin kah vizioni i Planit Zhvillimor Komunal të Prizrenit. Strategjitë dhe propozimet zhvillimore duhet të përpilohen me një qasje të integruar duke kombinuar sfidat e definuar si me poshtë:

- Sfidat në aspektin ligjor
- Sfidat që kanë të bëjnë me ambientin fizik
- Sfidat në aspektet sociale
- Sfidat në aspektet ekonomike

254

1.5.1. SFIDAT NË ASPEKTET LIGJORE

Sfidat zhvillimore në aspektet ligjore janë kryesisht të lidhur me rregulloret dhe udhëzimet për çështjet e planifikimit dhe ato ambientale. Këto sfida janë:

- Mungesa e ligjeve dhe rregulloreve lidhur me çështjet e planifikimit dhe ato të mjedisit
- Mungesa e strategjive dhe politikave urbane të banimit
- Statusi i padefinuar i institucioneve qeveritare dhe joqeveritare lidhur me çështjet e planifikimit dhe ato të mjedisit.
- Pamjaftueshmëria e dokumentacionit dhe arritjes së standardeve dhe normave në çështjet e planifikimit dhe çështjet ambientale.
- Pamjaftueshmëria e programeve që adresojnë planifikimin dhe çështjet mjedisore dhe sidomos trashëgiminë natyrore dhe kulturore.

Si aspekte ligjore janë marrë në konsideratë legjislacioni i strukturave qeveritare dhe legjislacioni i Republikës së Kosovës, ku ekziston një mungesë e ligjeve dhe rregulloreve në çështjet e planifikimit dhe mjedisit. Plani Hapësinor i Kosovës 2010-2020⁺ po ashtu thekson disa nga këto sfida, sidomos mungesën e politikave dhe strategjive për çështjet e banimit. Edhe pse Kosova ka mjaft institucione qeveritare dhe joqeveritare për planifikim dhe çështje ambientale, statusi i tyre fatkeqësisht nuk është definuar në mënyrë efikase në proceset e menaxhimit dhe planifikimit që ka rezultuar në pamjaftueshmërinë e dokumentacionit dhe arritjes së standardeve dhe normave në çështjet e planifikimit dhe çështjet ambientale. Gjatë fazave të para të Planit Zhvillimor Komunal, grumbullimi i të dhënave ishte sfida kryesore në përpjekjet për vendosjen profilit zhvillimor hapësinor dhe analizën e gjendjes. Kjo sfidë është theksuar edhe në raportin për profilin zhvillimor të Komunës së Prizrenit. Pamjaftueshmëria e programeve që adresojnë çështjet e planifikimit dhe ato ambientale, sidomos të çështjeve që kanë të bëjnë me trashëgiminë natyrore dhe kulturore, kanë shkaktuar një ekspansion të pakontrolluar urban dhe ndryshim të ambientit fizik.

1.5.2. SFIDAT QË KANË TË BËJNË ME AMBIENTIN FIZIK

Sfidat zhvillimore në aspektet që kanë të bëjnë me ambientin fizik janë kryesisht të lidhur me ambientin natyror dhe degradimin e ambientit. Pos këtyre, sfidë tjetër që duhet marrë në konsideratë janë edhe vendbanimet që gjenden në infrastrukturë të dobët fizike. Sfidat zhvillimore në aspektet që kanë të bëjnë me ambientin fizik janë:

255

- Ndotja dhe degradimi i ambientit
- Përdorimi i pamjaftueshëm dhe joracional i burimeve natyrore
- Uzurpimi i tokës bujqësore për qëllime ndërtimi
- Humbja e tokës bujqësore
- Zonat e rrezikuara nga vërshimet dhe erozioni
- Zgjerimi i pakontrolluar dhe i paplanifikuar urban
- Pamjaftueshmëria e objekteve urbane
- Papërshtatshmëria e rrjetit rrugor
- Infrastruktura e dobët teknike (kanalizimi, furnizimi me ujë, menaxhimi i plehut, elektriciteti)

Sfida më madhe ambientale e Komunës së Prizrenit është përdorimi joracional i burimeve natyrore, që rezulton në ndotjen dhe degradimin e ambientit. Zhvillimi i paplanifikuar i tokës bujqësore që del nga përdorimi i tokës bujqësore për ndërtim të vendbanimeve përgjatë rrugëve kryesore regjionale, ka rezultuar në humbjen e tokës bujqësore.

Edhe pse Prizreni ka potencial të lartë të trashëgimisë kulturore dhe natyrore, fatkeqësisht asetet e kësaj trashëgimie janë duke u degraduar po ashtu. Përdorimi i burimeve natyrore dhe kulturore si dhe asetet e trashëgimisë në mënyrë të kontrolluar do të rezultonte në faktin që edhe gjeneratat e ardhshme do të përfitonin nga kjo.

Ndërtimet ilegale në zonat urbane dhe ato rurale kanë si pasojë ekspansionin e pakontrolluar urban që duhet të parandalohet në mënyrë që të arrihet një zhvillim më i mirë. Ekspansioni i pakontrolluar urban ka bërë që sfidat lidhur me pamjaftueshmërinë e objekteve dhe infrastrukturës urbane të fitojnë në rëndësi si dhe të mendohet për zhvillimin e komunikimit optimal dhe përmirësimin e ambientit fizik. Infrastruktura e dobët teknike:kanalizimi, furnizimi me ujë, menaxhimi i plehut, elektriciteti etj, ka rritur efektin e dëmshëm të cilësisë urbane dhe ambientale të zonave rurale.

1.5.3. SFIDAT NË ASPEKTET SOCIALE

Sfidat në aspektet sociale karakterizohen kryesisht me papunësinë dhe varfërinë si dhe mungesën e objekteve sociale në Komunën e Prizrenit. Këto sfida janë:

- Humbja e popullatës për shkak të migrimit në vendet e jashtme të popullsisë së re që shkojnë për të jetuar dhe punuar.
- Shkalla e lartë e papunësisë dhe mundësitë e kufizuara për punësim për të rinjtë si rezultat i moshës së lartë të pensionimit.
- Mungesa e shfrytëzimit të resurseve humane
- Pamjaftueshmëria e objekteve shëndetësore, arsimore dhe sociale në zonat urbane dhe rurale.

256

Për të arritur kontekstin social për zhvillim, duhet ballafaquar me papunësinë, sidomos të popullatës së re, që paraqet sfidën kryesore gjë që ndërlidhet me aspektet ekonomike. Kur të merren parasysh sfidat e aspekteve tjera, del në pah kërkesa relativisht e lartë për krijimin e qytetit të qëndrueshëm ekonomik dhe rritjen e mundësive për punësim me synim të ngritjes së prosperitetit të qytetarëve që jetojnë në Prizren. Menaxhimi adekuat i investimeve dhe ndërmarrjeve ekonomike do të rezultonte në tejkalimin e barrierave jo vetëm sa i përket rritjes së tregjeve por edhe për ngritjen e cilësisë së jetës dhe mirëqenies sociale në Prizren.

Në përgjithësi, niveli i objekteve shëndetësore, edukative dhe sociale është i ulët në Prizren, si rrjedhojë e saj ka zona urbane dhe fshatra që janë pa këto shërbime sociale e në disa raste as që kanë qasje ndaj tyre. Prandaj del se nevoja për përmirësimin e kushteve lidhur me këto shërbime sociale është imediate.

1.5.4. SFIDAT NË ASPEKTET EKONOMIKE

Sa i përket sfidave në aspektet ekonomike, humbja e tregjeve dhe mungesa e investimeve janë çështjet kryesore që ndikojnë në çështjet tjera lidhur me papunësinë dhe varfërinë. Prodhimi industrial dhe ai bujqësor si aktivitete primare ekonomike në Prizren, ballafaqohen me sfidat e mëposhtme:

- Mungesa e prodhimit të organizuar bujqësor dhe industrial,
- Humbja e tokës bujqësore
- Aktivitetet ilegale ekonomike
- Humbja e tregjeve dhe mungesa e investimeve
- Mungesa e akomodimit dhe objekteve shërbyese ushqimore për zhvillimin e turizmit
- Shkalla e lartë e papunësisë dhe varfërisë.

Edhe përkundër ekzistimit të potencialit për punimin e tokës bujqësore, aktivitetet mbështetëse për një prodhimtari të organizuar bujqësor në Komunën e Prizrenit nuk janë efikase. Problemi më i madh ekonomik me të cilën ballafaqohet Prizreni është papunësia dhe varfëria sidomos e të rinjve që karakterizohet me një trend spektakular të deindustrializimit, humbja e tregut dhe mungesa e investimeve. Mbyllja e aktiviteteve industriale dhe sfidat tjera ekonomike drejtpërdrejtë ndikojnë në kontekstin social të Prizrenit dhe rezultojnë me migrimin e fuqisë së kualifikuar punëtore.

Pos kësaj, Prizreni nuk ka infrastrukturë efiçente për prodhimtari apo shërbime, akomodim, turizëm, shërbime të ushqimit etj. Edhe pse Prizreni ka potencial të lartë të trashëgimisë kulturore dhe natyrore, sidomos në qendër të qytetit dhe në Malet e Sharrit, mungojnë programet që adresojnë zhvillimin e turizmit dhe trashëgiminë kulturore dhe natyrore. Prandaj mund të thuhet se arsyeja për një ambient të pazhvilluar ekonomik është mungesa e programeve financiare dhe sociale që mund të shfrytëzojnë potencialet ekzistuese të Prizrenit.

2. VIZIONI, PARIMET DHE QËLLIMET

Kjo pjesë paraqet perspektivën e zhvillimit për Komunën e Prizrenit duke përfshirë vizionin, parimet e përgjithshme për zhvillim, qëllimet (synimet) afatgjate dhe prioritetet strategjike. Procesi i parashikuar i PZHKP 2025 përfshinë rolin dhe prioritetet e marra (vendosura) nga anketimet e bëra me 75 kryetarë të fshatrave në mars dhe prill të vitit 2009, PZHKP 2025 parasheh rezultatet e marra nga forumet (takimet) publike të mbajtura në qershor të vitit 2009, planet e mëparshme, raportet sektoriale dhe udhëzimet duke përfshirë Planin Hapësinor të Kosovës 2010-2020⁺, Planin zhvillimor Urban 2003-2013 të Prizrenit dhe Vizioni i Integruar i Prizrenit +2015. Procesi i parashikuar është arritur duke përdorur teknika pjesëmarrëse planifikuese si studime analitike. Fillimisht problemet janë përcaktuar në një skedë kryqë duke përdorur teknikën “trungu problemor” së bashku me kontributin e fazës së parë të PZHKP 2025 dhe konsulentët sektorial. Në hapin e ardhshëm, qëllimet prioritare janë identifikuar për çdo problem tematike. Studimet paraprake në lidhje me zhvillimin e parashikimeve dhe qëllimeve janë paraqitur në forumin (takimin) publik që u mbajt në Prizren në Qershor 2009. Takimi publik i bazuar në pyetjen “si do të ishte Prizreni në vitin 2025” në rastin e realizimit të objektivave prioritare për çdo temë (sektor). Plani Hapësinor i Kosovës 2010-2020⁺, e cila është miratuar në vitin 2010, gjithashtu është marrë në konsideratë për të vlerësuar vlefshmërinë e vendimeve të PZHKP 2025.

2.1. ARDHMËRIA E KOMUNËS SË PRIZRENIT NË KONTEKSTIN E PLANEVE, RAPORTEVE SEKTORIALE DHE UDHËRRËFYESVE

2.1.1 Ardhmëria e Komunës së Prizrenit në kontekstin e planeve, raporteve sektoriale dhe udhërrëfyeseve

Planet ekzistuese, raportet e sektorëve si dhe udhëzimet siç janë Plani Hapësinor i Kosovës 2005-2015, Plani Zhvillimor Urbanistik 2003–2013 dhe Vizioni i integruar i Prizrenit +2015 paraqesin bazën e Vizionit të PZHKP 2025. Plani Hapësinor i Kosovës 2010-2020⁺, e cila është miratuar në vitin 2010, gjithashtu është marrë në konsideratë për të vlerësuar vlefshmërinë e vendimeve të PZHKP 2025.

Vizioni i Planit Hapësinor të Kosovës dhe Ardhmëria e Komunës së Prizrenit

Dokumenti kryesor që identifikon vizionin e PZHKP 2025 është Plani Hapësinor i Kosovës 2010-2020⁺ i përpiluar nga Ministria e Mjedisit dhe Planifikimit Hapësinor në vitin 2010.

Vizioni i Kosovës, në bazë të këtij plani, është “të sigurohet zhvillimi i qëndrueshëm socio-ekonomik, infrastruktura dhe teknologjia moderne, me mundësi arsimimi për të gjithë dhe forcë pune të kualifikuar, vend që respekton mjedisin, trashëgiminë natyrore dhe kulturore të territorit të vet dhe të fqinjëve, me një shoqëri të hapur që promovon llojlojshmërinë dhe këmbimin e ideve duke respektuar të drejtat e të gjithëve”.

Strategjia e zhvillimit hapësinor bazohet në zhvillimin e rrjetit të fuqishëm të qyteteve me ndikim ekonomik, nëpërmjet të burimeve njerëzore, avancimin e bazës së njohurive, shfrytëzimi i planifikuar dhe racional i resurseve natyrore dhe atyre kulturore, mundësive për qasje në infrastrukturën fizike, ofrimi dhe përmirësimi i cilësisë jetësore, barazia shoqërore, të gjitha këto të mbështetura nga kapacitetet organizative. Parimet kryesore të strategjisë së zhvillimit hapësinor janë zhvillimi i një rrjeti të fortë urban të zhvillimit ekonomik, zhvillimi dhe ruajtja e burimeve natyrore si dhe zhvillimin e lidhjeve strategjike.

Në bazë të këtyre strategjive zhvillimore hapësinore, janë propozuar katër zona/regjione ku Prizreni është qendër e Kopshteve të Kosovës. Kjo zonë është paraparë për turizmin kulturor, industrinë bujqësore dhe tregti dhe shërbime ku Prizreni ka një rol udhëheqës me potencialin e saj rekreativ dhe kulturor, si dhe vlerat natyrore dhe ato të trashëgimisë kulturore. Vizioni për Prizrenin në bazë të këtij plani është ndërtimi i qendrës në rrënjët tradicionale të kësaj treve antike, të shndërrohet në një qendër moderne kulturore-turistike të zhvilluar në një rrjet funksional duke krijuar lidhje më të forta me fshatrat rurale për të stimuluar aktivitetet e bazuara në potencialet natyrore, atraktive për të punuar dhe jetuar aty dhe hapësirë të mjaftueshme për kyçjen e sektorit privat në vreshtari, bujqësi dhe turizëm. Plani po ashtu sugjeron krijimin e ambientit tërheqës për zhvillimin e aktiviteteve private afariste dhe inkurajon shfrytëzimin më të mirë të potencialeve lokale ekonomike si dhe të burimeve njerëzore e natyrore, sidomos në turizëm dhe bujqësi.

260

Qëllimet e përgjithshme për Prizrenin të caktuara në Plan janë:

- Zhvillimi dhe përmirësimi i infrastrukturës fizike,
- Qeverisja dhe administrata efikase që mbështet qëllimet zhvillimore
- Programi për zhvillimin lokal ekonomik përmes promovimit të ndërmarrjeve të vogla dhe të mesme.
- Zhvillimi i kultivimit të frutave, vreshtarisë dhe bujqësisë.
- Zhvillimi i turizmit malor dhe atij kulturor, mbrojtja e trashëgimisë kulturore, historike dhe natyrore.

Ruajtja e burimeve natyrore është një nga parimet më të rëndësishme të Planit Hapësinor të Kosovës 2010-2020⁺ duke marrë parasysh humbjen e cilësisë së tokës bujqësore; ndotjen e

lartë ambientale; shfrytëzimin irracional të burimeve dhe rritjen e pakontrolluar të vendbanimeve.

Sidomos konsiderata e trashëgimisë kulturore në Planin Hapësinor të Kosovës 2010-2015⁺ e cila është miratuar rishtazi është një hap i rëndësishëm për zhvillimin e ardhshëm dhe strategjisë së konservimit (ruajtjes) të vendit. Në këtë aspekt, Prizreni është një nyje e rëndësishme me trashëgiminë e saj të pasur historike dhe kulturore si dhe me resurse mjedisore. Plani Hapësinor i Kosovës 2010-2020⁺ e përcakton rolin e Prizrenit si “Qytet Muze” për të kontribuar në krijimin e kushteve për mbrojtjen dhe shfrytëzimin e trashëgimisë për zhvillimin lokal ekonomik. Por duke u nisur nga strategjia, ka nevojë për një veprim të përqendruar në aspektin e mbrojtjes ambientale dhe të burimeve njerëzore, si dhe për promovim të trashëgimisë kulturore dhe natyrore, mbrojtjen e cilësisë së tokës bujqësore dhe promovimin e prodhimeve vendore, mbrojtje të resurseve minerale dhe përdorimin racional të tyre si dhe kontrollimin e rritjes së vendbanimeve.

Strategjia e dytë e planit përqendrohet në zhvillimin e lidhjeve strategjike përfshirë këtu edhe integrimin me rrjetin transportues rajonal dhe Evropian, përmirësimin e formave të transportit, furnizim të qëndrueshëm me rrymë elektrike për nevoja lokale dhe rajonale, si dhe ofrimin e sasive të mjaftueshme të ujit për amvisëri dhe industri. Prizreni ka përparësitë e saja për ndërtimin e linjave strategjike sepse ka një popullatë të trajnuar dhe të edukuar, burime të mjaftueshme të ujit dhe lidhjet e mira transportuese me pjesët tjera të Kosovës dhe shtetet fqinjë. Po ashtu Prizreni posedon potencial të lartë për zhvillimin e lidhjeve strategjike të kualitetit të lartë në bazë të zhvillimit të orientuar kah turizmi dhe logjistika brenda Kosovës dhe në Evropë. Siç pritet nga një strategji, ajo do ta udhëheqë Prizrenin kah reduktimi i papunësisë, do t'i kontribuojë zhvillimit më të barabartë, do të ofrojë cilësi më të lartë të zhvillimit në pjesët rurale. Po ashtu do të jetë udhëzues për përdorimin e rrjetit të fortë urban të zhvillimit ekonomik në realizimin e qëllimeve për një zhvillim të balancuar dhe të qëndrueshëm ekonomik dhe shoqëror.

261

Çështjet specifike që duhet të trajtohen në Prizren sa i përket Planit Hapësinor të Kosovës 2010-2020⁺ janë mungesa e planifikimit urban, ndërtimet ilegale që shfrytëzojnë resurset në mënyrë të pakontrolluar, mungesa e koordinimit institucional në mes të qeverisë lokale dhe komunitetit afarist dhe komunave fqinje, administrate e dobët lokale, shkalla e lartë e papunësisë, prezenca e ekonomisë jo formale, shtrirja e vendbanimeve në tokat bujqësore, zgjerimi horizontal i vendbanimeve, humbja e tokës bujqësore dhe degradimi i trashëgimisë kulturore. Plani Hapësinor i Kosovës 2010-2020⁺, gjithashtu thekson zonat e veçanta të mbrojtura.

Vizioni i Integruar i Prizrenit dhe ardhmëria e Komunës së Prizrenit.

Dokumenti i dytë i rëndësishëm që përcakton vizionin e PZHKP 2025 është Vizioni i integruar i Prizrenit i përgatitur nga Komuna e Prizrenit dhe UN HABITAT në Mars të vitit 2008. Duke përcjellë vizionin e përcaktuar në Planin Hapësinor të Kosovës 2010-2020⁺, Prizreni definohet si: “qendra e trashëgimisë kulturore dhe natyrore, me një ekonomi që krijon potenciale për zhvillimin e shoqërisë si dhe udhëkryq i regjionit ku sundon toleranca dhe ligji”

Ajo është strukturuar në pesë fusha themelore të intervenimit sa i përket zhvillimit komunal. Këto fusha janë:

- Zhvillimi urban dhe rural dhe Planifikimi
- Lëvizshmëria dhe Transporti
- Trashëgimia Kulturore dhe Burimet Natyrore
- Ambienti Ekonomik dhe Bujqësia
- Infrastruktura dhe Shërbimet Publike.

Fusha e parë e intervenimit është zhvillimi urban dhe rural dhe planifikimi. Detyra e parë është themelimi i zhvillimit të organizuar urban dhe zbatimi i shfrytëzimit racional të tokës në mënyrë që të arrihet organizimi i qëndrueshëm i vendbanimeve, përmirësimi i konditave jetësore, përdorimi efikas i resurseve ekzistuese sidomos të tokës dhe infrastrukturës si dhe përdorimi i drejtë i tokës bujqësore. Detyra e dytë është krijimi dhe mbështetja e skemës zhvillimore policentrike hapësinore në Komunën e Prizrenit me qëllim të mbështetjes së zhvillimit më të balancuar në mes të qendrës dhe pjesëve rurale, për të ndërtuar një partneritet të zhvillimit urban e rural dhe për të zvogëluar presionin e urbanizimit në qytetin e Prizrenit (Tabela 2.1).

262

Tabela 2.1: Synimet, fushat e intervenimit dhe rekomandimet që konsiderohen në PZHKP 2025: Zhvillimi urban dhe rural

Synimet	Fushat e intervenimit	Rekomandimet për PZHK
Zhvillimi i organizuar urban	Formulimi i planeve rregulluese, rregullore për vendbanimet joformale.	<ul style="list-style-type: none"> • Jo vetëm qendra e qytetit por e tërë komuna duhet të jetë e inkuadruar në planin zhvillimor si dhe të merren parasysh trendët ekzistuese të shfrytëzimit të tokës,
Përmirësimi i kushteve të jetesës	Zhvillimi i sipërfaqeve të gjelbra në pjesët e zhvilluara.	
Përdorimi efikas dhe i duhur i burimeve ekzistuese dhe i tokës bujqësore	Identifikimi i lokacioneve për aktivitete ekonomike, sidomos për industrinë e lehtë, shërbime dhe tregti me pakicë.	<ul style="list-style-type: none"> • Nën qendrat duhet të definohen qartë si bazë për zbatimin e zhvillimit hapësinor policentrik dhe më të balancuar
Zhvillimi policentrik hapësinor	Përpilimi i planeve zhvillimore të nën qendrave dhe të pjesëve nën urbane përgjatë akseve të rrugëve kryesore.	
Zhvillimi më i balancuar në mes të qendrës dhe qendrave të vogla në pjesët rurale	Përmirësimi i infrastrukturës sociale, kulturore dhe teknike në nën-qendra.	

Fusha e dytë e intervenimit është lëvizshmëria dhe transporti. Në fillim synohet përmirësimi dhe zgjerimi i rrjeteve regjionale për të mbështetur zhvillimin e pjesëve rurale dhe zhvillimin policentrit duke lehtësuar qasjen në infrastrukturë dhe shërbime që i ofrohen nën qendrave. Preferohet zgjerimi dhe rehabilitimi i rrjetit ndërkombëtar të transportit për të lidhur komunën me regjionet fqinje dhe për të lehtësuar shkëmbimin e mallrave dhe shërbimeve. Për më tepër, ky intervenim ofron mbështetje për një trafik publik dhe privat më të rehatshëm dhe më të sigurt në qendrën urbane, si dhe përmirësimin e trafikut urban dhe situatës së parkimit, sidomos në qendrën historike. (Tabela 2.2).

Fusha e tretë e intervenimit është trashëgimia kulturore dhe resurset natyrore ku synohet mbrojtja dhe valorizimi i trashëgimisë kulturore në pjesët urbane dhe rurale si dhe të burimeve natyrore si pasuri kryesore të Komunës (Tabela 2.3).

Ambienti ekonomik dhe bujqësia paraqet fushën e katërt të intervenimit ku synohet sigurimi i infrastrukturës së lehtë dhe të rëndë për mbështetjen e aktiviteteve dhe investimeve private, mbështetje për aktivitete ekonomike në pjesët rurale dhe zhvillimin e politikave agrare në nivelin rajonal (Tabela 2.4).

Infrastruktura dhe shërbimet publike janë fusha e pestë e intervenimit ku synohet përmirësimi i shërbimeve publike, rritja e kapacitetit dhe kualitetit të infrastrukturës teknike si dhe zgjerimi i shërbimeve publike dhe infrastrukturës (Tabela 2.5).

Tabela 2.2: Synimet, fushat e intervenimit dhe rekomandimet të konsideruara në PZHKP 2025: Lëvizshmëria dhe Transporti.

Synimet	Fushat e intervenimit	Rekomandimet për PZHK
Përmirësimi dhe zgjerimi i rrjeteve rajonale për të mbështetur zhvillimin e zonave rurale.	Rehabilitimi dhe zgjerimi i rrugëve që lidhin qendrën dhe nën qendrat. Përmirësimi i sistemit të autobusëve lokalë që lidhin regjionin me qendrën urbane të Prizrenit.	<ul style="list-style-type: none"> Rrjeti lokal i autobusëve duhet të lidhet me linjat regjionale. Shtrirja finale e autostradës do të përcaktojë në masë të madhe zhvillimin hapësinor të pjesës veriore të komunës. Fizibiliteti i rrugës alternative për lidhje më të mirë me jugun duhet të hulumtohet.
Zgjerimi dhe rehabilitimi i rrjetit ndërkombëtar të transportit për të lidhur komunën me regjionet fqinje dhe për të lehtësuar shkëmbimin e mallrave dhe shërbimeve	Realizimi i autostradës Rehabilitimi i hekurudhës për transportin e udhëtarëve dhe mallrave. Lidhja me e mirë me Maqedoninë përmes Reçanës-Lubinjë e Poshtme - Brodic	
Mbështetja e trafikut publik dhe privat më të rehatshëm dhe më të sigurt në qendrën urbane		

Tabela 2.3: Synimet, fushat e intervenimit dhe rekomandimet të konsideruara në PZHKP 2025: Trashëgimia Kulturore dhe Burimet Natyrore

Synimet	Fushat e intervenimit	Rekomandimet për PZHK
Mbrojtja dhe valorizimi i trashëgimisë kulturore në pjesët urbane dhe rurale si dhe të burimeve natyrore si pasuri kryesore të komunës	<p>Analiza dhe vlerësimi i trashëgimisë kulturore në zonat rurale</p> <p>Valorizimi i burimeve natyrore sidomos të atyre në Parkun Nacional Malet e Sharrit</p> <p>Elaborimi i mbrojtjes dhe plani zhvillimor si bazë për investime të jashtme</p> <p>Plani i ruajtjes dhe integritetit për qendrën historike në shemën planifikuese urbane</p>	<ul style="list-style-type: none"> Analiza dhe vlerësimi i trashëgimisë kulturore në zonat rurale duhet të integrohet në elaborimin e planit. Rekomandohet bashkëpunimi i ngushtë për elaborimin e zhvillimit të Maleve të Sharrit nën përgjegjësinë e Institutit për Planifikimin Hapësinor. Duhet të bëhet integrimi me planin ekzistues të ruajtjes të qendrës historike të Prizrenit sipas Ligjit për Qendrën Historike të Prizrenit (Nr.04/L-066)

Tabela 2.4: Synimet, fushat e intervenimit dhe rekomandimet të konsideruara në PZHKP 2025: Ambienti Ekonomik dhe Bujqësia

Synimet	Fushat e intervenimit	Rekomandimet për PZHK
Sigurimi i infrastrukturës së lehtë dhe të rëndë për mbështetjen e aktiviteteve dhe investimeve private,	<p>Mbështetja e rrjeteve lokale dhe atyre të jashtme afariste.</p> <p>Marketingu dhe përmirësimi i kualitetit të prodhimeve lokale për shfrytëzimin e mundësive të eksportit.</p> <p>Sigurimi i lokacioneve të reja për aktivitete ekonomike.</p>	<ul style="list-style-type: none"> Integrimi i planeve lokale të veprimit për zonat e zgjedhura siç janë Lugina e Zhupës, regjioni i Anadrinit, si dhe zona veriperëndimore bujqësore duhet të identifikohen në kornizën e Programit për Zhvillimin e Strategjive Lokale.
Mbështetja e aktiviteteve ekonomike në pjesët rurale dhe zhvillimin e politikave agrare në nivelin rajonal	<p>Përmirësimi i infrastrukturës rurale në pajtim me zhvillimet dhe aktivitetet bujqësore dhe prodhimtarinë ushqimore.</p> <p>Mbështetja e prodhimeve ekologjike dhe kultivimit të bimëve mjekësore</p> <p>Futja e menaxhimit dhe strukturës financuese për rehabilitimin e sistemit të ujitjes.</p> <p>Zhvillimi i potencialit ekonomik të burimeve natyrore dhe zonave kulturore për turizëm dhe rekreacion.</p>	<ul style="list-style-type: none"> Duhet të hulumtohen mundësitë e bashkëpunimit ndërkomunal dhe ndërregjional Duhet të merret parasysh bashkëpunimi ndërkufitar që është iniciuar nga Dragashi dhe Prizreni si dhe komunat fqinje të Shqipërisë.

Tabela 2.5: Synimet, fushat e intervenimit dhe rekomandimet të konsideruara në PZHKP 2025: Infrastruktura dhe Shërbimet Publike

Synimet	Fushat e intervenimit	Rekomandimet për PZH
Përmirësimi i Shërbimeve Publike	Përmirësimi i kualitetit të edukimit Rehabilitimi dhe ndërtimi i objekteve shkollore Përmirësimi i shërbimeve shëndetësore	<ul style="list-style-type: none"> PZH duhet të identifikojë prioritetet e investimeve në infrastrukturë në relacion me konceptin e planifikimit për zonat urbane dhe nën qendrat. Një kujdes i veçantë duhet t'i epet zhvillimit të popullsisë sidomos në zonat rurale të largëta Duhet të hulumtohen masat e përshtatshme për t'u ballafaquar me zvogëlimin e popullatës.
Rritja e kapacitetit dhe kualitetit të infrastrukturës teknike	Menaxhimi dhe riciklimi i mbeturinave Përmirësimi i furnizimit me ujë Ndërtimi i fabrikës për pastrimin e ujit dhe për përpunimin e ujërave të zeza Shërbimet e telekomunikacionit dhe furnizimi me ujë duhet të jetë i standardeve Evropiane. Mundësitë e burimeve të energjisë alternative si uji dhe mullinjtë e erës. Ndërtimi i hidrocentralit të Zhurit	
Zgjerimi i shërbimeve publike dhe infrastrukturës	Krijimi i qendrave për mjekësi familjare Ndërtimi i qendrës për arte pamore-kulturore –teatri, kinemaja Themelimi i një Universiteti të ri, jashta asaj egzistuese Univeristetit të Prizrenit "Ukshin Hoti" Ndërtimi i objekteve të banimit social	

Vizioni i integruar i Prizrenit po ashtu përmban edhe prioritetet strategjike që bazohen në Punëtorinë e Parashikimit të Vizionit të Prizrenit (Tabela 2.6). Punëtorja e parë ka përfunduar me parëzimin e veprimeve dhe masave të ndryshme si dhe me propozime të përgjithshme rregulluese. Një listë prej 50 propozimeve është shkëputur nga Deklarata e Vizionimit dhe është strukturuar në nëntë sektorë, që më vonë janë vlerësuar nga pjesëmarrësit. Çdo pjesëmarrës ka vlerësuar dhe ka parëzuar veprimet duke klasifikuar prej 0-15. Pjesëmarrësit kanë qenë përfaqësuesit e shoqërisë civile dhe anëtarët nga administrata komunale si dhe nga Këshilli i Ekspertëve. Vlerësimet janë bërë ndaras, me qëllim të analizimit se a janë dhënë të njëjtat prioritet nga grupe të ndryshme.

Duke u referuar rezultateve të përgjigjeve, rezultatet e prioriteteve janë të renditura në bazë të vlerësimeve më të larta të dhëna nga pjesëmarrësit.

Tabela 2.6: Nevojat e parapara dhe parashikimet në qytetin e Prizrenit të dhëna nga të anketuarit sipas Vizionit të Integruar të Prizrenit

Sektori	Përcaktimi i veprimeve	Numri i përgjigjeve: Shoqëria civile	Numri i përgjigjeve: Ekipi Planifikues Komunal	Numri total i përgjigjeve
Struktura sociale/kulturore/ arsimore	Ndërtimi i qendrës për arte pamore dhe kulturore	70	136	206
	Përmirësimi i kualitetit të edukimit	152	122	274
	Përmirësimi i shërbimeve shëndetësore	131	115	246
	Ri destinimi i ndërmarrjeve shoqërore	-	85	85
	Trajnimi i profesionistëve	25	74	99
	Ndërtimi i universitetit në kampin e KFOR –it	85	120	205
	Krijimi i hapësirave për njerëzit me aftësi të kufizuara	117	130	247
	Lokacionet për sport dhe rekreacion	105	97	202
Vendbanimet dhe pjesët publike urbane	Mbrojtja e vendbanimeve ekzistuese	86	136	222
	Krijimi i hapësirave të gjelbra	137	119	256
	Krijimi i hapësirave të reja publike	101	82	183
Infrastruktura teknike	Furnizimi me ujë	92	136	228
	Ndërtimi i impiantit në Tupec – Vërmicë	98	145	243
	Fabrikat për përpunimin e ujërave të zeza	74	126	200

Plani Zhvillimor Urban i Prizrenit dhe Ardhmëria e Komunës së Prizrenit.

Dokumenti i tretë me rëndësi për identifikimin e vizionit të PZHKP 2025 është PZHU i Prizrenit që është përgatitur nga Komuna e Prizrenit më 2003 dhe paraqet një plan dhjetë vjeçar për zhvillimin e qëndrueshëm të qendrës së Prizrenit. Ky plan nuk ka një vizion të qartë për ardhmërinë e Komunës së Prizrenit.

Plani nënvizon rëndësinë e madhe të trashëgimisë kulturore dhe historike të Prizrenit. Ruajtja dhe integrimi i ndërtesave dhe komplekseve ndërtimore me vlera historike dhe kulturore në zhvillimet bashkëkohore kanë rolin e madh në zhvillimin e përhershëm. Trashëgimia e mbrojtur do të paraqesë një përbërës të rëndësishëm të pamjes së përgjithshme të qytetit. Të gjitha vlerat trashëgimore duhet të rigjenerohen. Qëllimi i këtij

regjenerimi është arritja e vlerave që do të ballafaqohet me ndryshimet kohore. Trashëgimia kulturore dhe historike janë potencial për zhvillimin ekonomik. Promovimi i këtyre vlerave paraqet trendin zhvillimor të sektorit të turizmit.

Plani propozon integrimin e të gjitha shërbimeve për promovimin e funksionalitetit të cilësisë së lartë për vendbanimet e reja, që supozohet të ketë ndikim në rritje të bizneseve të vogla. Kjo mund të arrihet me përdorimet mikse përgjatë arterieve kryesore të trafikut. Këto regjione parashihen të kenë kapacitetin optimal që do të korrespondojë me nevojat e vendbanimeve të reja dhe do të ulë presionin për qytetin e Prizrenit. Kjo është po ashtu parakusht për vendbanim cilësor në zonat e konservuara.

Modulet transportuese parashihen të shërbejnë të gjithë qytetarëve si dhe rrjeti ekzistues transportues duhet të integrohet në modulet tjera transportuese. Ky integrim do të sjellë Prizrenit lidhje të reja dhe cilësi më të lartë të jetës.

Infrastruktura ekzistuese planifikohet të përmirësohet me metoda racionale dhe bashkëkohore me ç'rast respektohet ruajtja e burimeve natyrore. Plani propozon një sistem të ri të infrastrukturës së integruar që kërkon ristrukturim.

Objektet kulturore dhe ato rekreative po ashtu propozohen për t'u zhvilluar. Ky proces i zhvillimit duhet të bëhet jo vetëm në vendbanimet ekzistuese por edhe në ato të reja me qëllim të tërheqjes së investimeve. Parashihet që këto objekte të ndikojnë në përmirësimin e ekonomisë si dhe duhet të bazohen në traditat dhe potencialet e Prizrenit. Në sheshe, ndërtesa dhe në pamjen e tërësishme të qytetit planifikohet qasja me vlerë artistike. Plani synon një strukturë autentike, edukative, të shëndetshme dhe artistike.

267

Duke i pasur parasysh këto pohime, mund të konstatohet se PZHU përcakton vizionin e Prizrenit si një shpërndarje të zhvillimit të qëndrueshëm urban përmes ruajtjes të trashëgimisë kulturore, përmirësimit të cilësisë së ambientit urban dhe përdorimin e objekteve themelore urbane. Edhe pse vizioni këtu nuk është i qartë, perspektiva e planit bëhet më e qartë me përcaktimin e qëllimeve siç janë:

- Sigurimi i zhvillimit social që do t'i përgjigjej nevojave të secilit.
- Ruajtja e trashëgimisë kulturore dhe natyrore.
- Promovimi i zhvillimit lokal ekonomik
- Sigurimi i përdorimit të kujdesshëm të burimeve natyrore dhe mbrojtja e ambientit.
- Mbështetja dhe koordinimi i moduleve të trafikut
- Ofrimi i cilësisë në ndërtimtari

Qëndrueshmëria është koncepti themelor i Planit Zhvillimor Urban. Qëndrueshmëria në rastin e Prizrenit do të thotë rehabilitimin e cilësisë së jetës, sigurimin e kushteve më të mira të jetës për fëmijët, promovimi i inkuadrimin social dhe integrimi i qëllimeve mjedisore në trendët socio ekonomike. Ruajtja e trashëgimisë kulturore përmendet si bazë për ruajtjen e qëndrueshëm social dhe ekonomik të Prizrenit. Plani sugjeron që bazat kryesore në ruajtjen e trashëgimisë kulturore janë përdorimi i trashëgimisë kulturore për zhvillimin e turizmit me praktikën bashkëkohore dhe krijimin e qendrave atraktive brenda kontekstit rajonal. Zhvillimi lokal ekonomik është parësor për qëndrueshmëri në bazë të këtij plani. Për një zhvillim të qëndrueshëm ekonomik duhet balancimi i zhvillimit në mirëqenien ekonomike dhe kualitetit të jetës me perspektivat afatgjata ekonomike. Esenca e zhvillimit të qëndrueshëm urban të Prizrenit është se ajo varet nga qeveria lokale. Plani nënvizon nevojën për informim dhe edukim të shoqërisë sidomos duke promovuar menaxhimin pjesëmarrës, përfaqësimin dhe koordinimin. Sa i përket këtyre qëllimeve, plani propozon strategji të hollësishme për decentralizim strategjik, modelet e rritjes urbane, ruajtjen e trashëgimisë kulturore, zhvillim social, vitalitet ekonomik, infrastrukturë publike, trafik të integruar, mbrojtje të ambientit, cilësi urbane dhe strategjitë zbatuese.

Dokumentet tjera për përcaktimin e vizionit 2025, parimeve dhe synimeve për komunën e Prizrenit janë

268

- Plani për Ruajtjen dhe Zhvillimin e Pjesës Historike të Prizrenit
- Plani Hapësinor i Parkut Nacional “Mali Sharr”
- Raporti Nacional mbi Transportin në Kosovë (nën rezolutën 1244)
- Prapavija Teknike e Sektorit të Transportit
- Strategjia Energjetike e Kosovës.

2.2. VIZIONI PËR ARDHMËRINË E KOMUNËS SË PRIZRENIT

Siç është prezantuar në pjesën 2.1, parashikimet për Prizrenin 2025 në bazë të Planit Hapësinor të Kosovës 2010-2020⁺, Vizionit të integruar të Prizrenit dhe raporteve tjera sektoriale përqendrohen në zhvillimin e qëndrueshëm social dhe ekonomik, teknologji dhe infrastrukturë moderne, mundësitë për arsimim, respekti për ambient, trashëgimia natyrore dhe kulturore si dhe shoqëria diverse dhe e barabartë. Pos këtyre planeve, udhërrëfyesve dhe raporteve sektoriale, Vizioni i PZHKP 2025 inkorporon rolin dhe prioritetet e përcaktuara nga intervistat individuale të 75 kryetarëve të fshatrave të mbajtur në Mars dhe Prill të vitit 2009 dhe Debatit publik i mbajtur në Qershor të vitit 2009.

2.2.1. Ardhmëria e Komunës së Prizrenit në kontekstin e Debatit Publik për PZHKP 2025

Procesi i parashikimit është menaxhuar duke përdorur teknikat planifikuese pjesëmarrëse në frymën e studimit analitik. Vizioni PZHKP 2025, parimet, qëllimet afatgjata dhe prioritetet strategjike janë përcaktuar nga intervistat individuale të 75 kryetarëve të fshatrave të mbajtur në Mars të vitit 2009 dhe Debatit publik i mbajtur në Qershor të vitit 2009. Ato kanë përcaktuar drejtimin e PZHKP 2025 në bazë të aspiratave të pjesëmarrësve dhe nevojave.

Në fillim problemet janë definuar duke përdorur teknikën “trungu i problemeve” duke u bazuar në raportin e fazës së parë të PZHKP 2025 dhe këshilltarët e sektorëve të ndryshëm. Në fazën e parë, janë identifikuar qëllimet parësore në çdo fushë tematike. Studimet paraprake të parashikimit dhe zhvillimit të qëllimeve janë prezantuar në debatin publik të mbajtur në Qershor të vitit 2009 në Prizren. Pyetja kryesore e Debatit publik ishte “si do të jetë Prizreni në vitin 2025” nëse realizohen qëllimet parësore në çdo fushë tematike.

Në debat publik të muajit qershor, 2009 kanë marrë pjesë 22 përfaqësues të partive politike, administratës komunale dhe shoqërisë civile. (Tabela 2.7). Ata u pyetën për të pasqyruar nevojat dhe pritshmërinë për zhvillim në Qytetin e Prizrenit dhe Komunën e Prizrenit si një tërësi.

Tabela 2.7: Parashikimet e Pjesëmarrësve në Debatin Publik të PZHKP 2025

Spektori	Numri i pjesëmarrësve
Komuna e Prizrenit	4
Hoca e Qytetit	2
Partia e drejtësisë (PD)	2
Institucionet shkollore	1
Burak Otomotiv	1
Shoqata “Dogru Yol”	1
Publiku	11
Gjithsej	22

Rezultatet e pyetësorit theksojnë ardhmërinë e Prizrenit si një “qytet historik”, si “qytet muze” dhe “qendër kulturore” (Tabela 2.8). Forca primare shtytëse ekonomike parashihet të jetë turizmi (Tabela 2.9), e pastaj industria, tregtia dhe bujqësia.

Tabela 2.8: Përshkrimi i Prizrenit i dhënë gjatë debatit publik të PZHKP 2025

	Numri I përgjigjeve	%
Qytet historik	6	31,6
Qytet muze	2	10,5
Qendra kulturore e Kosovës	2	10,5
Qytet i gjelbër	1	5,3
Tjera	8	42,1
	19	100

270

Tabela 2.9: Roli i ardhshëm i Prizrenit në bazë të përgjigjeve të debatit publik të PZHKP 2025

	Numri I përgjigjeve	%
Qytet turistik	19	54
Qytet industrial	8	23
Qytet tregtar	5	14
Qytet bujqësor	3	9
	35	100

Rezultatet e pyetësorit për nevojat e paramenduara dhe shpresat në Komunën e Prizrenit lejojnë klasifikimin në pesë sektorë: ruajtja e trashëgimisë kulturore dhe natyrore, inkuadrimi social dhe cilësia e jetesës, integriteti hapësinor, qëndrueshmëria ambientale dhe vitaliteti ekonomik.

Sipas rezultateve del se ekziston një qasje e integruar për veprimet vijuese në komunën e Prizrenit (Tabela 2.10):

- Ruajtja e trashëgimisë kulturore dhe natyrore
- Përmirësimi i cilësisë jetësore përmes ambientit të pastër, të shëndetshëm dhe të sigurt.
- Përdorimi i objekteve urbane siç janë ato arsimore, kulturore dhe infrastruktura rekreative.
- Përmirësimi i linjave transportuese dhe përmirësimet e infrastrukturës urbane (furnizimi me ujë, elektriciteti, menaxhimi i mbeturinave)

Konsideratat më të gjera të zhvillimit ekonomik dhe social nuk janë përfaqësuar si një pritje në debatin publik.

Tabela 2.10: Nevojat e Perceptuara dhe Parashikimet për Komunën e Prizrenit dhe Parashikimet e dhëna gjatë Debatit Publik të PZHKP 2025

Përcaktimi i Veprimeve	Sektori	Numri I përgjigjeve	%
	Ruajtja e trashëgimisë		
Ruajtja dhe rehabilitimi i strukturës dhe aseteve historike (8)	kulturore dhe natyrore	8	32
Kinemaja (2)			
Arsimi dhe shëndetësia (1)			
Sigurimi (1)	Inkuadrimi social dhe cilësia e jetesës	6	24
Objektet sportive (1)			
Hapësira publike (1)			
Planet zhvillimore			
Zhvillimi i qyteti	Integriteti hapësinor	5	20
Ndërtesat e larta			
Mjedisi i pastër (3)	Qëndrueshmëria ambientale	4	16
Peizazhi i bukur (1)			
Zhvillimi i turizmit (2)	Vitaliteti ekonomik	2	8
		25	100

2.2.2. Vizioni për komunën e Prizrenit

Prizreni pritet të ketë pozitë qendrore si qendër moderne kulturore turistike përmes rrjetit funksional që krijon lidhje më të forta me fshatrat rurale. Rezultatet e pyetësorit nga debati publik PZHKP 2025 po ashtu sugjerojnë rolin e ardhshëm të Prizrenit si qendër kulturore që përdor trashëgiminë e saj të pasur kulturore dhe natyrore.

Komuna e Prizrenit posedon një sërë forcash shtytëse siç është prezantuar në fazën e parë të PZHKP 2025. Ato janë:

- Trashëgimia e pasur kulturore dhe natyrore.
- Resurset e pasura / të volitshme mjedisore
- Diversiteti socio- kulturor
- Fuqia punëtore e re dhe e edukuar dhe e kualifikuar
- Potenciali i lartë bujqësor dhe prodhues
- Linja të mira transportuese me pjesët tjera të Kosovës dhe shtetet fqinjë

Duke i integruar rolet dhe prioritetet e caktuara më planet dhe udhërrëfyesit paraprak, pastaj rezultatet e debatit publik të mbajtur në Qershor, 2009, si dhe duke i bashkuar ato me potencialet/forcat shtytëse, del që

272

Vizioni për ardhmërinë e Komunës së Prizrenit është:

“Të zhvillohet Prizreni si një qendër e qëndrueshme kulturore në Kosovë dhe Ballkan, duke promovuar potencialin e tij sa i përket aseteve historike, resurset natyrore dhe ambientale, diversitet social dhe vitalitet ekonomik ”

2.3. PARIMET E PËRGJITHSHME TË ZHVILLIMIT

Parimet e përgjithshme të zhvillimit për Komunën e Prizrenit që inkorporojnë rolin dhe prioritetet rezultojnë nga planet paraprake dhe udhërrëfyesit, si dhe analizat analitike të kryera në fazën e parë të PKZHP 2025.

Siç është përmendur edhe në kapitullin 2.2, parimet e përgjithshme duhet të marrin në konsideratë:

- Zhvillimin dhe ruajtjen e resurseve natyrore dhe kulturore
- Përmirësimin e kushteve jetësore me zhvillimin e shërbimeve publike
- Promovimi i zhvillimit të balancuar dhe të organizuar urban
- Zhvillimi i rrjetit të fortë urban të zhvillimit ekonomik
- Zhvillimi i linjave strategjike transportuese dhe të infrastrukturës

Duke i kombinuar këto parime së bashku me PZHKP 2025, del se parimet kyçe të Zhvillimit të Komunës së Prizrenit mund të klasifikohen në pesë grupe tematike përfshirë këtu: trashëgiminë natyrore dhe kulturore, ambienti natyrore, mjedisi social, mjedisi ekonomik dhe ai hapësinor.

273

Parimet kyçe të PZHKP 2025 janë :

- **Parimi 1: Ruajtja e trashëgimisë natyrore dhe kulturore**
- **Parimi 2: Qëndrueshmëria ambientale**
- **Parimi 3: Inkuadrimi social, barazia sociale dhe cilësia e lartë jetësore.**
- **Parimi 4: Vitaliteti ekonomik**
- **Parimi 5: Integriteti hapësinor**

Tabela 2.11 Tregon rekomandimet e studimit të Vizionit të Integruar të Prizrenit të kryer për nevojat e PZHKP 2025 në relacion me qëllimet e Vizionin e Integruar dhe parimet e përgjithshme të Planit Zhvillimor Komunal të Prizrenit.

Tabela 2.11: Rekomandimet e studimit të Vizionit të Integruar të Prizrenit të kryer për nevojat e PZHKP 2025 në relacion me qëllimet e Vizionin e Integruar dhe parimet e përgjithshme të Planit Zhvillimor Komunal të Prizrenit.

Synimet		Rekomandimet e Vizionit të integruar të Prizrenit për PZHKP
Ruajtja e Trashëgimisë Natyrore dhe Kulturore	Mbrojtja dhe valorizimi i trashëgimisë kulturore në pjesët urbane dhe rurale si dhe të burimeve natyrore si pasuri kryesore të Komunës	<ul style="list-style-type: none"> Analiza dhe vlerësimi i trashëgimisë kulturore në zonat rurale duhet të integrohet në elaborimin e planit Rekomandohet bashkëpunimi i ngushtë për elaborimin e planit zhvillimor të Maleve të Sharrit nënë mbikëqyrjen e Institutit për Planifikim Hapësinor Duhet të ofrohet integrimi me planin ekzistues për ruajtjen e pjesës historike të qytetit
Qëndrueshmëria ambientale	•	•
Inkuadrimi Social, barazia sociale dhe Cilësia e lartë jetësore	<ul style="list-style-type: none"> Përmirësimi i shërbimeve publike 	<ul style="list-style-type: none"> Një qasje e posaçme duhet t'i jepet zhvillimit të popullatës sidomos në zonat rurale. Duhet të hulumtohet mënyra e qasjes ndaj zvogëlimit të popullatës.
Vitaliteti Ekonomik	<ul style="list-style-type: none"> Sigurimi i infrastrukturës së lehtë dhe të rëndë për mbështetjen e aktiviteteve dhe investimeve private, Mbështetja e aktiviteteve ekonomike në pjesët rurale dhe zhvillimin e politikave agrare në nivelin rajonal 	<ul style="list-style-type: none"> Integrimi i planeve lokale të veprimit për zonat e posaçme siç është Lugina e Zhupës apo regjioni i Anadrinit me zonën verilindore bujqësore me Programin për strategjinë e zhvillimit lokal. Duhet të hulumtohen mundësitë për bashkëpunim ndër regjional dhe ndër komunal. Bashkëpunimi ndërkuftar sikur ai i iniciuar nga Dragashi me Shqipërinë duhet të merret në konsiderate.
Integriteti Hapësinor	<ul style="list-style-type: none"> Zhvillimi i organizuar urban Përmirësimi i kushteve jetësore Përdorimi efikas i burimeve ekzistuese dhe i tokës bujqësore Zhvillimi policentrik hapësinor Zhvillimi më i balancuar në mes të qendrës dhe qendrave të vogla në pjesët rurale Përmirësimi dhe zgjerimi i rrjeteve rajonale për të mbështetur zhvillimin e zonave rurale. Zgjerimi dhe rehabilitimi i rrjetit ndërkombëtar të transportit për të lidhur komunën me regjionet fqinje dhe për të lehtësuar shkëmbimin e mallrave dhe shërbimeve Mbështetja e trafikut publik dhe privat më të rehatshëm dhe më të sigurt në qendrën urbane Ngritja e kapacitetit dhe cilësisë së infrastrukturës teknike Zgjerimi i shërbimeve publike dhe infrastrukturës. 	<ul style="list-style-type: none"> Jo vetëm qendra e qytetit, por e tërë komuna duhet të jetë në kuadër të planit zhvillimor si dhe duhet të konsiderohen trendët ekzistuese të përdorimit të tokës. Nën qendrat duhet të definohen qartë si bazë për zbatimin e zhvillimit hapësinor policentrik dhe më të balancuar Rrjeti lokal i autobusëve duhet të lidhet me linjat regjionale. Shtirja finale e autostradës do të përcaktojë në masë të madhe zhvillimin hapësinor të pjesës veriore të komunës. Fizibiliteti i rrugës alternative për lidhje më të mirë me jugun duhet të hulumtohet.

2.4. QËLLIMET AFATGJATA TË ZHVILLIMIT

Duke pasur parasysh studimet analitike të PZHKP dhe procesit të parashikimit, synimet afatgjata të zhvillimit dhe prioritetet strategjike janë përcaktuar si parimet e përgjithshme të zhvillimit. Për të realizuar vizionin e PZHKP 2025, në këtë studim janë caktuar qëllimet strategjike për zhvillimin afatgjatë si dhe objektivat që kanë të bëjnë me to. Pastaj, qëllimet dhe objektivat janë shoqëruar me sfidat e definuar në fazën e parë të PZHKP 2025 që është "Profili i Zhvillimit Hapësinor dhe Analiza e gjendjes (situatës)". Objektivat dhe qëllimet strategjike janë prezantuar në vijim në varshmëri nga parimet relevante. (Tabela 2.12).

Tabela 2.12: Parimet, sfidat, qëllimet strategjike dhe objektivat e PZHKP 2025

Parimi 1. Ruajtja e trashëgimisë natyrore dhe kulturore

Përgjigje në sfida

- Pamjaftueshmëria e programeve që adresojnë trashëgimin natyrore dhe kulturore

Qëllimi 1.1: Trashëgimia kulturore do të konservohet dhe përmirësohet
Synimet

- 1.1.1. Trashëgimia kulturore në tërë Komunën e Prizrenit do të konservohet.
- 1.1.2. Bashkëpunimi profesional dhe ai qeveritar do të përmirësohet në aspektin e menaxhimit të trashëgimisë kulturore.
- 1.1.3. Ruajtja e trashëgimisë kulturore do të integrohet me anë të programeve turistike dhe sociale.
- 1.1.4. Vetëdija për ruajtjen e trashëgimisë kulturore do të shtohet.

Qëllimi 1.2: Trashëgimia natyrore do të konservohet dhe përmirësohet
Synimet

- 1.2.1. Trashëgimia natyrore do të ruhet së bashku me asetet dhe resurset mjedisore.
- 1.2.2. Bashkëpunimi profesional dhe ai qeveritar do të përmirësohet në aspektin e menaxhimit të trashëgimisë natyrore.
- 1.2.3. Ruajtja e trashëgimisë natyrore do të integrohet në programet turistike dhe ato shoqërore (sociale).
- 1.2.4. Vetëdija për ruajtjen e trashëgimisë natyrore do të shtohet.

Parimi 2: Qëndrueshmëria ambientale

Përgjigje në sfida

- Ndotja dhe degradimi i mjedisit
- Përdorimi i pamjaftueshëm i resurseve natyrore
- Uzurpimi i tokës bujqësore për qëllime të ndërtimit
- Humbja e tokës bujqësore

Qëllimi 2.1: Mbrojtja dhe përdorimi i qëndrueshëm i resurseve ambientale

Synimet

- 2.1.1. Resurset ambientale do të mbrohen dhe zmadhohen duke ofruar përdorim potencial ekologjik dhe të qëndrueshëm.
- 2.1.2. Do të parandalohet ndotja dhe degradimi i ambientit.
- 2.1.3. Një mjedis i sigurt urban i ndjeshëm ndaj zonave me reziqe mjedisore do t'i ofrohet komunitetit

Tabela 2.12: Vazhdimi nga faqja e mëparshme

- 2.1.4. Zonat pyjore dhe zonat tjera të rëndësishme natyrore do të mbrohen me një përdorim të qëndrueshëm të burimeve natyrore.
- 2.1.5. Tokat e pëlleshme të Prizrenit do të përdoren për aktivitete bujqësore.

Parimi 3. Inkuadrimi social, barazia sociale dhe cilësia e lartë jetësore

Përgjigje në sfida

- Mangësitë në shëndetësi, objektet sociale dhe arsimore në zonat urbane dhe rurale
- Humbja e popullsisë për shkak të popullsisë së re migrimi-jashtë për jetesë dhe punësim
- Shkalla e lartë e papunësisë dhe mundësisë për tu punësuar popullata e re për shkak të moshës së lartë të daljes në pension
- Mungesa e përdorimit të burimeve njerëzore

Qëllimi 3.1: Do të sigurohen objektet publike të balancuara me qasje të lehtë

Synimet

- 3.1.1. Të gjitha llojet e objekteve urbane do të zgjerohen dhe modernizohen si nga cilësia ashtu edhe nga sasia.
- 3.1.2. Defektet në vendbanimet rurale si p.sh në aspektin e objekteve shkollore si çerdhet, parashkollore dhe shkollat fillore do të furnizohen.
- 3.1.3. Në të gjitha fshatrat qendrore do të sigurohen ndërtimi i shkollave të mesme, objektet shëndetësore, objektet sociale-kulturore, objektet sportive si dhe shtëpitë e pleqve.
- 3.1.4. Objektet urbane në qytetin e Prizrenit do të përmirësohen duke qenë në shërbim të të gjithë banorëve të Komunës.

276

Qëllimi 3.2: Do të sigurohen mundësi të reja për punësim dhe shkalla e papunësisë do të ulet

Synimet

- 3.2.1. Do të sigurohet mbështetja për një fuqi punëtore të kualifikuar dhe të edukuar.
- 3.2.2. Do të inkurajohen mundësitë për punësim në sektorin e shërbimeve në qytetin e Prizrenit.
- 3.2.3. Në viset rurale do të krijohen mundësitë për punësim në turizëm, agro industri dhe bujqësi

Qëllimi 3.3: Do të inkurajohet pjesëmarrja në vendimmarrje

Synimet

- 3.3.1. Gjatë tërë procesit të planifikimit do të ofrohet pjesëmarrja.
- 3.3.2. Do të ngrihet vetëdija publike për jetën urbane dhe rurale.

Parimi 4. Vitaliteti Ekonomi

Përgjigje në sfida

- Mungesa e prodhimit të organizuar industrial dhe bujqësor
- Aktivitetet ilegale ekonomike
- Mungesa e objekteve të akomodimit dhe shërbimeve ushqimore
- Humbja e tregut dhe mungesa e investimeve

Qëllimi 4.1: Do të sigurohet zhvillimi i balancuar dhe i menaxhuar rural

Synimet

- 4.1.1. Do të mbështeten mundësitë e ndryshme për punësim në fshatrat qendrore.

Tabela 2.12: Vazhdimi nga faqja e mëparshme

Qëllimi 4.2: Do të mbështetet prodhimtaria bujqësore*Synimet*

- 4.2.1. Do të zhvillohet prodhimtaria bujqësore dhe blegtorale.
 - 4.2.2. Do të mbështetet prodhimi dhe shitja e prodhimeve të reja bujqësore.
 - 4.2.3. Do të ketë nxitje për prodhimtarinë e venës.
 - 4.2.4. Toka e pëlleshme e Prizrenit do të përdoret për aktivitete bujqësore.
-

Qëllimi 4.3: Organizimi dhe nxitja e aktiviteteve prodhuese*Synimet*

- 4.3.1. Gjenerimi i vlerës së shtuar nga prodhimet bujqësore do të mbështetet.
 - 4.3.2. Do të ofrohet mbështetja dhe reklamimi i prodhimeve tradicionale.
-

Qëllimi 4.4: Aktivitetet komerciale dhe financiare do të vitalizohen*Synimet*

- 4.4.1. Do të rritet efikasiteti i aktiviteteve tregtare.
 - 4.4.2. Do të mbështetet logjistika
-

Qëllimi 4.5: Aktivitetet turistike në Prizren do të zhvillohen dhe përmirësohen.*Synimet*

- 4.5.1. Prizreni do të reklamohet si një destinacion turistik.
 - 4.5.2. Do të inkurajohen aktivitetet turistike dhe ato kulturore në pjesën historike të qytetit dhe zonat përreth.
 - 4.5.3. Do të përcaktohen dhe zhvillohen aktivitetet e përshtatshme turistike si turizmi dimëror, turizmi shëndetësor dhe eko turizmi.
-

277

Parimi 5. Integriteti Hapësinor

Përgjigje në sfida

- Zgjerimi i paplanifikuar dhe i pakontrolluar urban
 - Pamjaftueshmëria e rrjetit rrugor
 - Infrastruktura e dobët teknike (kanalizimi, furnizim me ujë, menaxhimi i mbeturinave, energjia elektrike)
 - Pamjaftueshmëria në objektet urbane
-

Qëllimi 5.1: Do të krijohen ambientet atraktive për jetesë*Synimet*

- 5.1.1. Do të zhvillohen lokacione të reja për banim dhe do të përcaktohen sipërfaqet për regjenerim/dizajn urban.
 - 5.1.2. Nevojat për banim të popullatës së tanishme dhe të paraparë do të koordinohen me bashkëpunim me investitorët.
 - 5.1.3. Do të sigurohet niveli i barabartë i banimit social për shtresat me të ardhura të vogla dhe mesatare.
 - 5.1.4. Do të rriten standardet për cilësinë e ambientit në vendbanime.
-

Tabela 2.12: Vazhdimi nga faqja e mëparshme

Qëllimi 5.2: Do të sigurohet transporti dhe infrastruktura efektive dhe e integruar hapësinore

Synimet

- 5.2.1.** Rrjeti dhe infrastruktura transportuese do të zhvillohen asisoj që të shërbejnë në mënyrë efikase për të gjitha vendbanimet e Komunës.
- 5.2.2.** Transporti lokal do të integrohet në rrjetin nacional të transportit.
- 5.2.3.** Do të sigurohet trafiku i sigurt urban.
- 5.2.4.** Do të zhvillohet sistemi efikas i transportit publik.
- 5.2.5.** Do të përmirësohet infrastruktura teknike dhe do të ofrohet infrastruktura e re teknike aty ku mungon.

Tabela 2.13 paraqet vizionin e PZHKP 2025, parimet dhe qëllimet afatgjata të zhvillimit në krahasim me Planin Hapësinor të Kosovës 2010-2020⁺, Vizionin e integruar të Prizrenit dhe Planin Zhvillimor Urban të Prizrenit.

Tabela 2.13: Vizioni i PZHKP 2025, parimet dhe qëllimet afatgjata të zhvillimit në krahasim me Planin Hapësinor të Kosovës, Vizionin e integruar të Prizrenit dhe Planin Zhvillimor Urban të Prizrenit.

Plani Hapësinor i Kosovës 2010-2020 ⁺	Vizionin i integruar i Prizrenit 2015+	PZHU 2003-2013	PZHKP 2025
VIZIONI			
Të sigurohet zhvillimi qëndrueshëm socio-ekonomik, infrastruktura dhe teknologjia moderne, me mundësi arsimimi për të gjithë dhe forcë pune të kualifikuar, vend që respekton mjedisin, trashëgiminë natyrore dhe kulturore të territorit të vet dhe të fqinjëve, me një shoqëri të hapur që promovon llojllojshmërinë dhe këmbimin e ideve duke respektuar të drejtat e të gjithëve.	Prizreni si qendër e trashëgimisë kulturore dhe natyrore, me një ekonomi që krijon potenciale për zhvillimin e shoqërisë dhe udhëkryq i rajonit ku mbizotëron toleranca dhe ligji.	Nuk është e qartë	Të zhvillohet Prizreni si një qendër e qëndrueshme kulturore në Kosovë dhe Ballkan, duke promovuar potencialin e tij sa i përket aseteve historike, resurset natyrore dhe ambientale, diversitet social dhe vitalitet ekonomik
PARIMET			
	<ul style="list-style-type: none"> • Trashëgimia kulturore dhe burimet natyrore 	<ul style="list-style-type: none"> • Ruajtja e trashëgimisë kulturore 	<ul style="list-style-type: none"> • Ruajtja e trashëgimisë natyrore dhe kulturore
<ul style="list-style-type: none"> • Zhvillimi dhe ruajtja e burimeve natyrore 		<ul style="list-style-type: none"> • Qëndrueshmëria • Mbrojtja ambientale 	<ul style="list-style-type: none"> • Qëndrueshmëria ambientale
		<ul style="list-style-type: none"> • Zhvillimi social • Cilësia urbane • Pushtetit lokal 	<ul style="list-style-type: none"> • Inkuadrimi social, barazia sociale dhe cilësia e lartë jetësore
<ul style="list-style-type: none"> • Zhvillimi i rrjetit të fortë urban dhe zhvillimi ekonomik 	<ul style="list-style-type: none"> • Ambienti ekonomik dhe Bujqësia 	<ul style="list-style-type: none"> • Zhvillimi i balancuar i mirëqenies ekonomike dhe cilësia e jetës 	<ul style="list-style-type: none"> • Vitaliteti ekonomik
<ul style="list-style-type: none"> • Zhvillimi i linjave strategjike 	<ul style="list-style-type: none"> • Planifikimi dhe zhvillimi urban dhe rural • Lëvizshmëria dhe Transporti • Infrastruktura dhe Shërbimet Publike 	<ul style="list-style-type: none"> • Trafiku i integruar 	<ul style="list-style-type: none"> • Integriteti hapësinor
QËLLIMET AFAT GJATA			
<ul style="list-style-type: none"> • Mbrojtja dhe respektimi i trashëgimisë natyrore dhe kulturore të territorit të vet dhe të fqinjëve 	<ul style="list-style-type: none"> • Mbrojtja dhe valorizimi i trashëgimisë kulturore 	<ul style="list-style-type: none"> • Ruajtja e trashëgimisë kulturore dhe natyrore • Sigurimi i kualitetit në ndërtimtari 	<ul style="list-style-type: none"> • Trashëgimia kulturore do të konservohet dhe përmirësohet • Trashëgimia natyrore do të konservohet dhe

			përmirësohet
<ul style="list-style-type: none"> Mbrojtja dhe respektimi i resurseve të territorit të vet dhe të fqinjëve 	<ul style="list-style-type: none"> Përdorimi efikas i burimeve ekzistuese dhe i tokës bujqësore 	<ul style="list-style-type: none"> Përdorimi i kujdesshëm i burimeve natyrore dhe mbrojtja e ambientit 	<ul style="list-style-type: none"> Do të sigurohet mbrojtja dhe përdorimi i qëndrueshëm i burimeve mjedisore
<p>Arritja e zhvillimit social të balancuar me mundësi të barabarta të qasjes në shërbime për të gjithë</p>	<ul style="list-style-type: none"> Përmirësimi i kualitetit të shërbimeve publike Përmirësimi i kushteve jetësore 	<ul style="list-style-type: none"> Ofrimi i zhvillimit social për nevojat e secilit individ 	<ul style="list-style-type: none"> Do të sigurohen objektet publike të balancuara me qasje të lehtë Do të sigurohen mundësi të reja për punësim dhe shkalla e papunësisë do të ulet Do të inkurajohet pjesëmarrja në vendimmarrje.
<ul style="list-style-type: none"> Zhvillim i qëndrueshëm ekonomik, i balancuar, i bazuar në resurse natyrore, njerëzore, teknologji moderne, konkurrencën e tregut dhe përmbushjes së standardeve për mbrojtjen e mjedisit 	<ul style="list-style-type: none"> Sigurimi i infrastrukturës së “lehtë dhe të rëndë” për mbështetjen e aktiviteteve dhe investimeve private Mbështetja e aktiviteteve ekonomike në pjesët rurale 	<ul style="list-style-type: none"> Promovimi i zhvillimit lokal ekonomik 	<ul style="list-style-type: none"> Do të sigurohet zhvillimi i balancuar dhe i menaxhuar rural Do të mbështetet prodhimtaria bujqësore Aktivitetet prodhuese do të jenë më të organizuara Aktivitetet komerciale dhe financiare do të vitalizohen Aktivitetet turistike në Prizren do të zhvillohen dhe përmirësohen
<ul style="list-style-type: none"> zhvillim i balancuar hapësinor, Infrastruktura dhe komunikimi i integruar duke respektuar standardet e mbrojtjes së mjedisit 	<ul style="list-style-type: none"> Zhvillimi i organizuar urban Zhvillimi policentrik hapësinor Zhvillimi më i balancuar Ngritja e kapacitetit dhe cilësisë së infrastrukturës teknike Zgjerimi i shërbimeve publike dhe infrastrukturës. Përmirësimi dhe zgjerimi i rrjeteve rajonale për të mbështetur zhvillimin e pjesëve rurale. Zgjerimi dhe rehabilitimi i rrjetit ndërkombëtar të transportit. Ofrimi i trafikut të rehatshëm dhe të sigurt në qendrën urbane. 	<ul style="list-style-type: none"> Mbështetja dhe koordinimi i të gjitha moduleve të trafikut për inkuadrim dhe siguri. 	<ul style="list-style-type: none"> Do të krijohen ambientet atraktive për jetesë Do të sigurohet transporti dhe infrastruktura efektive dhe e integruar hapësinore

2.5. PRIORITET STRATEGJIKE

Prioritetet strategjike janë përcaktuar gjatë intervistave individuale me kryetarët e fshatrave të mbajtura në mars të vitit 2009 si dhe në debatin publik të qershorit të vitit 2009. Ato kanë përcaktuar drejtimin e PZHKP 2025 në bazë të aspiratave të pjesëmarrësve dhe nevojave. Prioritetet janë shkallëzuar prej 1-5 ku “1” ishin prioritetet më larta ndërsa “5” prioritetet më të ultë.

Qëllimi i intervistave individuale ishte marrja e informatave për fushat prioritare ku duhet të intervenohet. Tabela 2.14 përmban përgjigjet më të shpeshta të kryetarëve të fshatrave.

Tabela 2.14: Fushat problematike të përcaktuara nga kryetarët e fshatrave gjatë intervistave individuale.

Përgjigjet	Nr. i përgjigjeve	
Ruajtja e trashëgimisë natyrore dhe kulturore	0	
Qëndrueshmëria ambientale	Vërshimi	2
	Transformimi i tokës bujqësore	7
	Eksplotimi ilegal i gurit natyror	9
	Përdorimi i pamjaftueshëm i burimeve natyrore	18
Inkuadrimi social, barazia sociale dhe cilësia e lartë jetësore	Edukimi i dobët	45
	Shërbimet shëndetësore	51
	Infrastruktura sociale	51
	Papunësia	59
	Migrimi	60
Vitaliteti ekonomik	Mungesa e investimeve	55
	Menaxhimi i plehut	38
	Sistemi i ujitjes	41
Integriteti hapësinor	Furnizimi me ujë	43
	Elektriciteti	44
	Transporti	45
	Kanalizimi	46

280

Intervistat individuale kanë reflektuar problemet dhe nevojat e popullatës në pjesët rurale të Komunës së Prizrenit. Sipas intervistave, integriteti hapësinor është problemi më i theksuar përfshirë këtu edhe infrastrukturën teknike dhe atë të transportit. Numri mesatar i përgjigjeve e vë integritetin hapësinor në rend të tretë. Inkuadrimi social dhe kualiteti i jetës janë theksuar po ashtu nga ana e kryetarëve të fshatrave me problemet siç janë objektet e dobëta urbane, papunësia dhe migrimi. 53 nga 75 kryetarë të fshatrave kanë theksuar se inkuadrimi

social dhe kualiteti i jetës paraqesin një fushë problematike. Inkuadrimi social dhe kualiteti i jetës është i dyti me rralë sipas prioritetit. Vitaliteti ekonomik ka vetëm një problem direkt të definuar e ajo është mungesa e investimeve, dhe paraqet prioritetin e parë. Edhe pse papunësia dhe migrimi, që janë përmendur nën fushën e inkuadrimit social dhe kualitetit të jetës, janë përmendur më shumë se mungesa e investimeve, zhvillimi ekonomik duhet të jetë faktori kyç për tejkalimin e papunësisë, që në fakt do të ndikojë në zvogëlimin e migrimit.

Ruajtja e trashëgimisë kulturore dhe natyrore nuk perceptohet si çështje problematike në pjesët rurale të komunës së Prizrenit. Asnjë nga kryetarët nuk ka përmendur ruajtjen e trashëgimisë si fushë prioritare të intervenimit. Arsyeja e mundshme për këtë se viset rurale ballafaqohen me probleme më serioze siç janë mungesa e objekteve urbane ose problemet e infrastrukturës. Qëndrueshmëria ambientale sipas intervistave radhitet si e dyta për nga rëndësia.

Si pasojë, renditja e prioriteteve duke u bazuar në anketat e drejtpërdrejta me kryetarët të fshatrave tregohet në Tabelën 2.15..

Tabela 2.15: Radhitja e prioriteteve të përcaktuara nga kryetarët e fshatrave gjatë intervistave individuale

Prioriteti	Pozita
Vitaliteti ekonomik	1
Integriteti hapësinor	2
Inkuadrimi social dhe kualitetit i jetës	3
Qëndrueshmëria ambientale	4
Rruajtja e trashëgimisë kulturore dhe natyrore	5

Faktori i dytë që ndikon në parëzimin e përgjithshëm rrjedh nga debati publik i mbajtur në qershor të vitit 2009. Siç shihet nga Tabela 2.7, vetëm 2 nga 22 pjesëmarrësit PZHKP 2025 e debatit publik janë përfaqësuesit nga viset rurale të Prizrenit ndërsa pjesëmarrësit tjerë ishin nga institucionet private dhe shoqërore si dhe nga OJQ-të, të gjitha me seli në qytet. Prandaj, mund të konstatojmë se debati publik reflekton mendimet e qytetarëve nga qendra e qytetit. Ky pohim mund të argumentohet edhe me faktin se debati ka vlerësuar lartë ruajtjen e trashëgimisë.

Tabela 2.10 përmban numrin e përgjigjeve për nevojat dhe parashikimet e debatit publik. Rezultatet theksojnë rëndësinë e ruajtjes dhe rehabilitimit të pronës/aseteve historike me 32%. Çështja e dytë me rëndësi sipas pjesëmarrësve të debatit publik është mungesa e objekteve urbane siç janë objektet arsimore dhe të shëndetësisë, pastaj kinemaja dhe objektet sportive. Pjesëmarrësit kanë theksuar po ashtu dëshirën e tyre për një ambient më

të sigurt si dhe nevojën për më tepër hapësirë publike. Këto përgjigje janë kategorizuar nën kategorinë e inkuadrimin shoqëror dhe cilësisë së jetës.

Integriteti hapësinor, i definuar nga kërkesat për plane zhvillimore, zhvillimi i qytetit dhe dëshira për ndërtime të larta, radhiten në vendin e tretë sipas debatit publik. 16 % të pjesëmarrësve kanë potencuar nevojën për një ambient të pastër dhe bukuri natyrore. Këto cilësi janë radhitur nën parimin e qëndrueshmërisë ambientale dhe janë në pozitën e katërt sipas rëndësisë. Pjesëmarrësit e debatit publik janë deklaruar se vitaliteti ekonomik i cili definohet vetëm nga zhvillimi i turizmit të jetë prioritet i pestë me radhë.

Klasifikimi i këtyre përgjigjeve nën 5 tituj jep një renditje të parimeve bazë të PZHKP 2025 që parashikon forumi publik e cila është dhënë në Tabelën 2.16.

Tabela 2.16: Radhitja e prioriteteve të përcaktuara nga pjesëmarrësit e debatit publik për PZHKP 2025

Prioriteti	Rëndësia
Ruajtja e trashëgimisë natyrore dhe kulturore	1
Inkuadrimi social dhe cilësia e lartë jetësore	2
Integriteti hapësinor	3
Qëndrueshmëria ambientale	4
Vitaliteti ekonomik	5

282

Një radhitje e përgjithshme që ka rezultuar nga intervistat e drejtpërdrejta me kryetarët e fshatrave, e që mund të themi se përfaqëson mendimin e banorëve rurale dhe nga debati publik ku 90 % te pjesëmarrësve kanë qenë nga institucionet private dhe shtetërore si dhe nga OJQ-të është kombinuar dhe mesatarja është paraqitur në tabelën e mëposhtme (Tabela 2.17).

Tabela 2.17: Radhitja e përgjithshme e prioriteteve në bazë PZHKP të intervistave dhe debatit publik

Prioriteti	Intervistat individuale të PZHKP 2025	Debati publik PZHKP 2025	Mesatarja
Inkuadrimi social dhe cilësia e lartë jetësore	2	2	2
Ruajtja e trashëgimisë natyrore dhe kulturore	5	1	3
Integriteti hapësinor	3	3	3
Vitaliteti ekonomik	1	5	3
Qëndrueshmëria ambientale	4	4	4

Sipas kësaj tabele del se prioriteti më i madh i është dhënë inkuadrimit social dhe kualitetit të jetës ku hyn sigurimi i objekteve të balancuara dhe me qasje të lehtë siç janë objektet arsimore, shëndetësore, kulturore, sportive etj. Ky parim po ashtu i referohet ofrimit të mundësive të reja të punësimit dhe zvogëlimit të shkallës së papunësisë.

Ruajtja e trashëgimisë natyrore dhe kulturore, integriteti hapësinor dhe vitaliteti ekonomik ndajnë vendin e dytë bashkërisht. Ruajtja e trashëgimisë natyrore dhe kulturore synon ruajtjen në tërë komunën e Prizrenit duke rritur bashkëpunimin e sektorit profesional dhe atij qeveritar sa i përket menaxhimit të trashëgimisë, të integrojë ruajtjen me ekonominë e bazuar në turizëm dhe të ngrit vetëdijesimin publik për ruajtjen. Integriteti hapësinorë përfshin ofrimin e rrjetit të integruar hapësinor infrastrukturor dhe të transportit. Vitaliteti ekonomik varet nga zhvillimi i balancuar dhe i menaxhuar rural që sigurohen nga vazhdimi i prodhimitarisë bujqësore dhe aktivitetet prodhuese si dhe nga vitalizimi i aktiviteteve komerciale dhe financiare përfshirë këtu edhe zhvillimin e fuqishëm të turizmit.

Sipas radhitjes mesatare të prioriteteve, qëndrueshmëria ambientale zë pozitën më të ultë. Ky parim parasheh mbrojtjen dhe përdorimin e qëndrueshëm të burimeve ambientale, për të reduktuar degradimin dhe ndotjen e ambientit si dhe të parandalojë humbjen e tokës së pëlleshme bujqësore.

283

Nuk duhet harruar se kjo radhitje paraqet prioritetet e PZHKP 2025 në bazë të intervistave direkte dhe debatit publik dhe se natyrisht ato do të merren parasysh. Por kjo radhitje nuk mund të merret si bazë për procesin e planifikimit. Kjo radhitje është bërë për të kontrolluar opinion publik në mënyrë analitike. Ekipi planifikues mendon se secila nga këto pesë parime janë komponentët e domosdoshme të Zhvillimit Komunal të Prizrenit. Rezultatet e këtij kontrollimi do të konsiderohen gjatë përcaktimit të qëllimeve dhe objektivave strategjike në fazën e ardhshme të studimit.

3. KORNIZA E ZHVILLIMIT HAPËSINOR KOMUNAL

Kjo pjesë paraqet strategjinë e përgjithshme të zhvillimit hapësinorë dhe komponentët e zhvillimit strategjik hapësinor duke iu referuar vizionimit, parimeve dhe qëllimeve zhvillimore afatgjate të përcaktuara në fazën e dytë të PZHKP 2025. Korniza e zhvillimit hapësinor shpreh perspektivën e dëshiruar hapësinore për Komunën e Prizrenit, në suaza të kontekstit hapësinor për zbatim, planeve të veprimit dhe vendimmarrjes. Kjo pjesë është e strukturuar në pesë seksione. Seksioni i parë paraqet konceptet kryesore të zhvillimit hapësinor të PZHKP 2025. Seksioni i dytë informon në lidhje me strukturën dhe lokacionin hapësinor për organizimin dhe zhvillimin e tij për të ardhmen. Ajo trajton çështjet e zhvillimit ekonomik, infrastrukturës, popullatës, strehimit, vendbanimit, çështjet sociale, trashëgiminë kulturore dhe mjedisit. Seksioni i tretë tregon sipërfaqet ekzistuese urbane dhe ato të propozuara për të ardhmen dhe zonat e ndërtimit jashtë zonës urbane. Seksioni i katërt tregon projektet e rëndësishme strategjike dhe zonat e veçanta të cilat janë miratuar në Planin Hapësinor të Kosovës 2010-2020⁺ dhe planet tjera për zonat të veçanta. Së fundi seksioni i pestë paraqet vlerësimin socio-ekonomik dhe vlerësimin e ndikimit në mjedis në kuadër të kornizës së propozuar të PZHKP 2025.

3.1. KONCEPTET KRYESORE TE ZHVILLIMIT HAPËSINOR

Strategjia e zhvillimit hapësinor i PZHKP 2025 bazohet në zhvillimin e balancuar urban dhe rural të kualitetit të lartë që siguron komunikim optimal, në respektimin e përdorimit të qëndrueshëm të burimeve mjedisore, integritetit të trashëgimisë kulturor, ekonominë diverse dhe të vetë qëndrueshme dhe të kualifikuar si dhe në veçanti popullsi të balancuar në aspektin hapësinor të fuqizuar nga inkuadrimi dhe pjesëmarrja e mbështetur nga objektet publike të standardit të lartë.

285

Parimet kryesore të strategjisë për zhvillimin hapësinor të PZHKP 2025 jepen në temat vijuese të cekura në fazën e dytë të PKZHP 2025:

- Rruajtja e trashëgimisë natyrore dhe kulturore
- Qëndrueshmëria ambientale
- Inkuadrimi social, barazia sociale dhe cilësia e lartë e jetës
- Vitaliteti ekonomik
- Integriteti hapësinor

Për ti përshtatur këto parime në PZHKP 2025, është ekzaminuar struktura e vendbanimeve të Prizrenit duke marrë parasysh popullsinë dhe madhësinë e amvisërive, ekzistimin e objekteve urbane, qasjen, infrastrukturën urbane duke përfshirë furnizimin me ujë, elektricitetin dhe menaxhimin e mbeturinave, modelet e përdorimit të tokës, si dhe trashëgiminë natyrore dhe kulturore.

3.1.1. Parashikimi i Popullsisë

Sipas regjistrimit të vitit 1991, popullsia e Komunës së Prizrenit ishte 178.723 ndërsa në bazë të regjistrimit të popullatës së vitit 2001 ky numër ishte 220.776. Duke iu referuar PZHKP 2025 në studimet në terren të kryera në vitin 2009, del se numri i përafërt i popullatës është 240.000. Kjo do të thotë se rritja e popullsisë në 18 vitet e kaluara ishte 60.000. Përderisa shkalla e rritjes së popullsisë në vendet rurale është 7%, kjo përqindje në vendet urbane është 37%.

Regjistrimet zyrtare të popullsisë të viteve 1971, 1981 dhe 1991 si dhe analiza e popullsisë së viteve 2001 dhe 2008 janë përdorur për të vlerësuar rritjen e popullsisë në Komunën e Prizrenit si dhe për llogaritjen e popullsisë së përafërt në vitin 2025.

Shkalla mesatare vjetore e rritjes së popullsisë gjatë periudhës 1971 - 2008 është 2.3 % (Tabela 3.1). Kjo shkallë është e përafërt me shkallën mesatare vjetore të rritjes së popullsisë në Kosovë gjatë periudhës së njëjte (2,5% në 1981 dhe 2.1% në 1991). Zvogëlimi i rritjes së popullsisë prej 1.1 % gjatë periudhës 2001 - 2008 mund të sqarohet me rritjen e shkallës së migrimit pas luftës në Kosovë.

Në bazë të shifrave të përafërta, del se në vitin 2025 popullsia e Komunës së Prizrenit do të jetë 428,235 që do të thotë një rritje prej 188,000 njerëzish.

Tabela 3.1: Shtimi i Popullatës në Komunën e Prizrenit

Vitet	Popullsia	Indeksi	Rritja e Popullsisë	Rritja Mesatare Vjetore e Popullsisë	Shkalla Mesatare Vjetore e Rritjes së Popullsisë
1971	97.714	100			
1981	134.526	138	36.812	3681	0,03248
1991	178.723	183	44.197	4420	0,02881
2001	220.776	226	42.053	4205	0,02135
2008	240.000	246	19.224	2746	0,01199
Mesatarja					0,02366

Parashikimi i Popullsisë sipas Projektionit të Popullsisë

Popullsia e parashikuar në PKZHP 2025 është llogaritur në bazë të katër teknikave matematikore: eksponenciale (exponential technique), metodën regresive (least squares), interesi i përbërë (compound interest) dhe teknikën aritmetike (arithmetic techniques), dhe në fund janë krahasuar të gjitha rezultatet e gjetura. Rezultatet e parashikimeve tregojnë se trendi aktual i rritjes së popullatës do të vazhdojë deri në vitin 2025.

Formula për kalkulimin e popullatës së parashikuar sipas **Teknikës Eksponenciale** është $p = p_0 \times e^{rt}$.

P_0 = popullata fillestare

T = koha

R = rritja mesatare vjetore e popullsisë

p_t = popullsia e parashikuar

Sipas kalkulimeve del se në vitin 2025 popullsia e Komunës së Prizrenit të jetë 358.861 me një rritje prej 107.229 (Tabela 3.2).

Tabela 3.2: Popullata e Projektuar sipas Teknikës Eksponenciale

Vitet	Popullsia e parashikuar
2010	251.632
2015	283.239
2020	318.815
2025	358.861

Teknika e dytë për parashikimin e popullsisë është metoda regressive (**Least Squares**) ku formula është

$$Y = a + bx$$

$$a = yn$$

$$b = xy/x^2$$

x: popullsia e parë

y: popullsia e fundit

n: intervali kohor

Y: Popullata e projektuar

Sipas kësaj teknike, popullsia e parashikuar në Komunën e Prizrenit në vitin 2025 është 471.005 (Tabela 3.3 dhe 3.4).

287

Tabela 3.3: Shkalla e Rritjes së Popullatës sipas metodës regressive (Least Square)

Vitet	Popullsia (y)	(x)	x ²	xy	y ²
1971	97.714	-2	4	-195.428	9.548.025.796
1981	134.526	-1	1	-134.526	18.097.244.676
1991	178.723	0	0	0	31.941.910.729
2001	220.776	1	1	220.776	48.742.042.176
2008	240.000	2	4	480.000	57.600.000.000
Totali	871.739	0	10	370.822	165.929.223.377

Tabela 3.4: Popullata e Projektuar sipas metodës regressive (Least Square)

Vitet	Popullsia e Parashikuar
2010	359.759
2015	396.841
2020	433.923
2025	471.005

Formula e metodës Interesi i Përbërë (**Compound Interest**) është

$$P_t = P_0(1+r)^t$$

P₀ = popullsia e fundit

r = rritja mesatare vjetore e popullsisë

P_t = popullsia e parashikuar

Sipas këtij kalkulimi, del se popullata e Komunës së Prizrenit në vitin 2025 do të jetë 461.981 (Tabela 3.5).

Tabela 3.5: Popullata e Projektuar sipas Teknikës Interesi i Përbërë (**Compound Interest**)

Vitet	Popullsia e parashikuar
2010	325.282
2015	365.635
2020	410.995
2025	461.981

Formula e përdorur në **Teknikën Aritmetike** (arithmetic technique) është

$$P_t = p_0 + bn$$

$$b = (P_{t1} - P_0) / n$$

P_t = popullsia e parashikuar

P_0 = popullsia fillestare

n = intervali i popullsisë

b = rritja mesatare aritmetike e popullsisë

P_{t1} = popullsia e fundit

Kjo teknikë jep shifrën prej 421.091 banorëve të Komunës së Prizrenit në vitin 2025 (Tabela 3.6).

Tabela 3.6: Popullata e Projektuar sipas Teknikës Aritmetike

Vitet	Popullsia e parashikuar
2010	324.078
2015	356.416
2020	388.754
2025	421.091

Mesatarja e nxjerrë nga këto katër teknika të kalkulimit të popullatës së projektuar është 428.235 e cila është popullsia e parashikuar e Komunës së Prizrenit në vitin 2025 (Tabela 3.7).

Tabela 3.7: Popullata e Projektuar - Krahasimi

Vitet	Exponential (Eksponenciale)	Least Squares (Metoda regresive)	Compound Interest (Interes i Përbërë)	Arithmetic (Aritmetike)	Mesatarja
2010	251.632	359.759	325.282	324.078	315.188
2015	283.239	396.841	365.635	356.416	350.533
2020	318.815	433.923	410.995	388.754	388.122
2025	358.861	471.005	461.981	421.091	428.235

Parashikimi i Popullsisë sipas Analizës së Kapaciteteve

Përpos llogaritjeve për parashikimin e popullsisë, është kryer edhe analiza e kapaciteteve për të përcaktuar presionin e popullsisë në zhvillimin urban. Qëllimi i analizës së kapaciteteve është të llogaris shkallën e popullsisë të cilën mund të absorbojnë zonat e reja të vendbanimit si dhe të përcaktojë problemet që rezultojnë nga popullsia e shtuar. Mirëpo kjo analizë nuk jep rezultate përfundimtare; ajo përcakton vetëm atë që është e mundshme.

Analiza e kapaciteteve kërkon fillimisht të definohen disa çështje. Së pari duhet të pranohet vazhdimësia e modelit të tashëm të zonimit që përcakton kornizën e shkallës së popullsisë të cilën mund ta absorbojë ai vend. E dyta ka të bëjë me sipërfaqet e përshtatshme për vendbanime, të cilat definohen duke përjashtuar rrugët, rezervuarët e ujit, tokat e lagshta dhe sipërfaqet me pjerrësi më të madhe se 20 %. Çështja e tretë ka të bëjë me densitetin e popullsisë me ç'rast analiza parasheh një numër prej 175 personave për ha.

Gjatë analizës së përshtatshmërisë, janë mbivendosur të dhënat mbi topografinë (pjerrësia, aspekti, ujëmbledhësi etj), klasifikimin e tokës, klasifikimin e tokës bujqësore, erozionin, pyjet dhe gjeologjinë. Për të përcaktuar rëndësinë e faktorëve të identifikuar në analizë është përdorur Procesi Hierarkik Analitik. Kriteri për sintezë është përcaktimi dhe shkallëzimi i sipërfaqeve të reja për vendbanime që do të ruajnë resurset natyrore dhe zonat potenciale bujqësore duke marrë në konsideratë zonat me rrezik potencial natyror. Zonat me rreziqe natyrore si dhe zonat prioritare janë definuar si "veto zonat apo zonat e pa aprovuara". Veto zonat përbëhen nga regjionet me rrezik të madh të erozionit, pyjet, zonat me dhe të butë dhe të përshkueshme. Sipërfaqet tjera vlerësohen për përshtatshmëri në bazë të hierarkisë. Sipas rezultateve të analizës, zonat e përshtatshme për vendbanim të shkallës së parë janë 3738,23 ha, zonat e përshtatshme për vendbanim të shkallës së dytë 8760,38 ha, dhe zonat e përshtatshme për vendbanim të shkallës së tretë janë 12453,91 ha. Sipërfaqja jo e përshtatshme për vendbanime është 38424,92 ha.

Në analizën e kapaciteteve është përdorur sistemi hierarkik me ç'rast si indikator kryesor është marrë afërsia me qendrën e qytetit (Figura 3.1). Kapacitetet e popullsisë janë llogaritur për zonat e përshtatshme për vendbanim të shkallës së parë, shkallës së dytë dhe të shkallës së tretë (Tabela 3.8) me rrethet e afërsisë me radius prej 3 km, 3-4 km dhe 4-5 km.

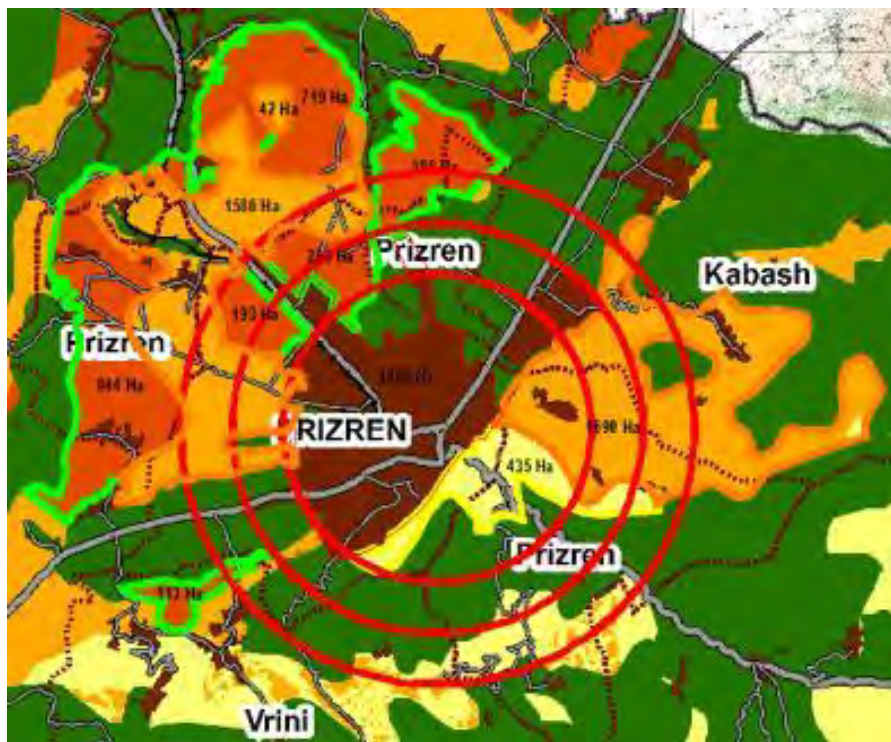


Figura 3.1: Afërsia dhe Vlerësimi i Përshtatshmërisë së Vendbanimeve për Analizën e Kapaciteteve

Tabela 3.8. Analiza e Kapaciteteve

Afërsia me qendrën e qytetit	Sipërfaqe e përshtatshme e shkallës së parë		Sipërfaqe e përshtatshme e shkallës së dytë		Sipërfaqe e përshtatshme e shkallës së tretë		Totali	
	Sipërfaqja (Ha)	Kap. Pop.*	Sipërfaqja (Ha)	Kap. Pop.*	Sipërfaqja (Ha)	Kap. Pop.*	Sipërfaqja (Ha)	Kap. Pop.*
a. <3 km	16,8	3.360	301,6	60.320	359,5	71.900	677,9	135.580
b. Sub-total (=a)	16,8	3.360	301,6	60.320	359,5	71.900	677,9	135.580
c. 3 – 4 km	195,8	39.160	514,7	102.940	49,8	9.960	760,3	152.060
d. Sub-total (a+c)	212,6	42.520	816,3	163.260	409,3	81.860	1438,2	287.640
e. 4 – 5 km	370,1	74.020	350,4	70.080	26,0	5.200	746,5	149.300
f. Sub-total (d+e)	582,7	116.540	1166,7	233.340	453,3	87.060	2184,7	436.940
Gjithsej sipërfaqe	2610,6	522.120	3443,2	688.640	435,4	87.080	6489,2	1.297.840

(*) Densiteti 175 person/Ha

Rezultati i analizës së kapaciteteve tregon se nëse vetëm sipërfaqet e shkallës së parë shfrytëzohet, del se tejkalohejt popullata e parashikuar e vitit 2025.

Si rezultat i dy analizave del se numri i popullsisë së parashikuar do të jetë 428.235 në vitin 2025 prej nga 29% popullatë rurale dhe 71% popullatë urbane.

3.1.2 Konceptet e Zhvillimit Hapësinor

Trendët Ekzistuese Urbane dhe Rurale

Trendi i rritjes së popullsisë na tregon se qyteti i Prizrenit është në rritje të vazhdueshme dhe zgjerohet në periferi. Nëse nuk menaxhohet ashtu si duhet, kjo rritje do të shndërrohet në një kërcënim për sipërfaqet e pasura ekologjike që ndodhen në mes të qendrës së qytetit dhe vendbanimeve periferike. Zhvillimi i balancuar hapësinor në Komunën e Prizrenit imponon marrjen në konsideratë të zhvillimit hapësinor rural dhe atij urban. Këto sipërfaqe janë (Figura 3.2):

- Qyteti i Prizrenit dhe regjioni rrethues i Prizrenit [A]
- Korridoret transportuese në drejtim të Prishtinës në verilindje dhe në drejtim të Gjakovës në veriperëndim me potencial të lartë zhvillimor [B1-B2]
- Regjioni i Lumës përgjatë aksit të lumit Drini i bardhë kah kufiri me Shqipërinë në perëndim [C]
- Lugina e Zhupës përgjatë aksit të lumit Lumëbardhi në lindje [D]
- Zonat rurale (Hasi, Anadrini, Kabashi, Luma, Vërrini dhe Zhupa) mbi fushat në veri dhe zonave rurale me lartësi të lartë në lindje, perëndim dhe jug të qytetit [E1/Has-E2/Anadrini-E3/Kabashi-E4/Zhupa-E5/Vërrini dhe Luma]

291

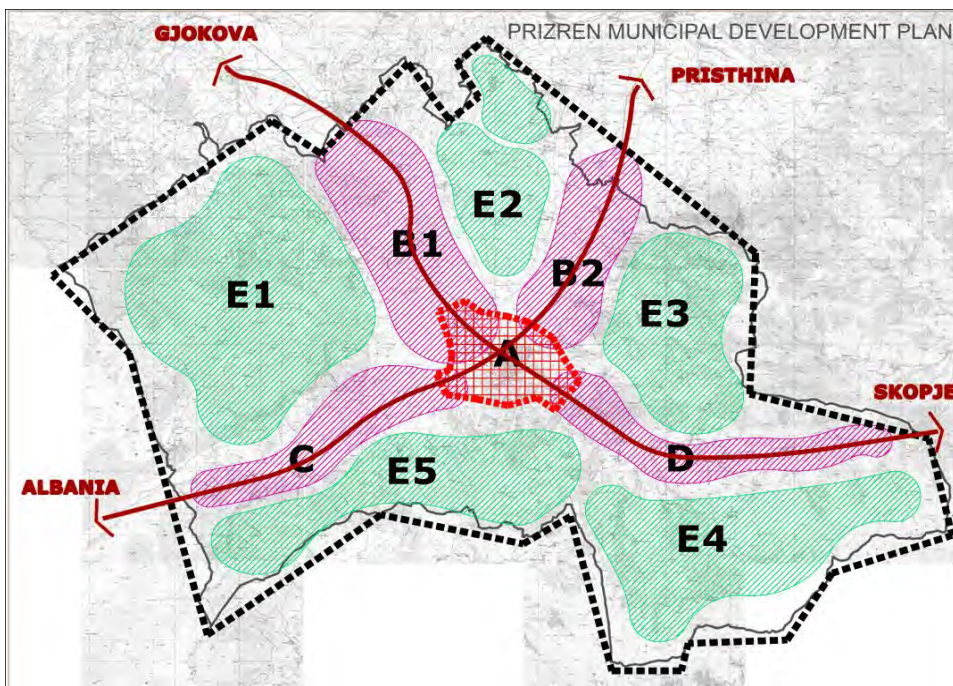


Figura 3.2. Zonat e Zhvillimit Hapësinor të PZHKP 2025

Komponentët Themelore Strategjike për Zhvillimin Hapësinor të PZHKP 2025

Komponenti Strategjik 1: Krijimi i Qendrës Rajonale

Ky komponent strategjik fokusohet në inkurajimin e zhvillimit të Regjionit të Prizrenit si qytet qendër që do t'i shërbente regjionit më të gjerë duke reflektuar potencialin e saj për zhvillimin ekonomik dhe social.

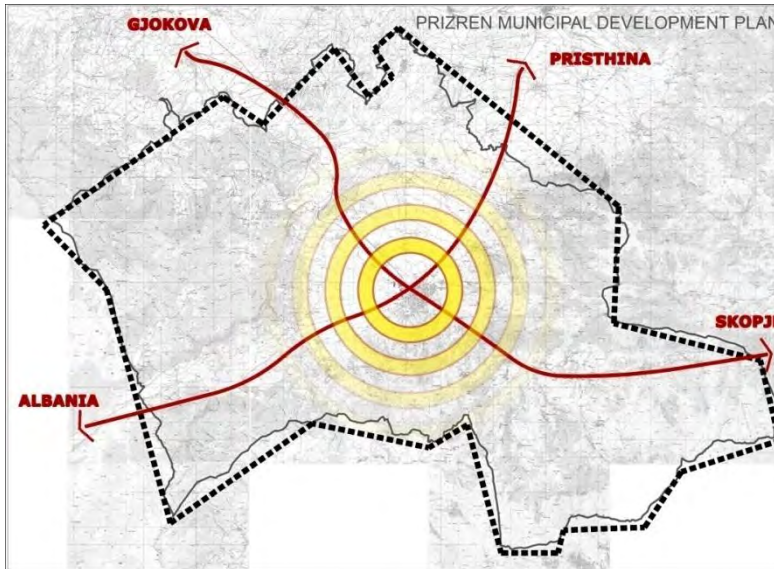


Figura 3.3. PZHKP 2025 Komponenti Strategjik 1

Komponenti Strategjik 2: Zhvillimi Policentrik i Zonave Rurale

292

Ky komponent strategjik promovon zhvillimin policentrik në zonat rurale përmes rrjetit të nën qendrave me qëllim të mbështetjes së zhvillimit të balancuar ekonomik dhe social si dhe popullatë të balancuar në aspektin hapësinor, të zvogëlojë presionin në zonat bujqësore përreth qytetit të Prizreni dhe të parandalojë zhvillimin e pabarabartë në Komunën e Prizrenit.

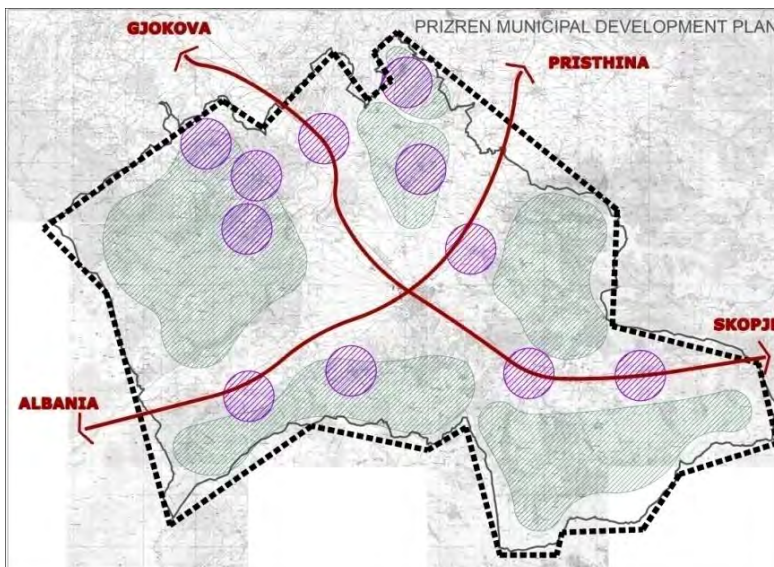


Figura 3.4. PZHKP 2025 Komponenti Strategjik 2

Komponenti Strategjik 3: Transporti Rajonal dhe Rjeti Infrastruktural

Komponenti strategjik i tretë bazohet në ofrimin e transportit efikas rajonal dhe të integruar në aspektin hapësinor si dhe rrjetin infrastrukturor për të mbështetur zhvillimin policentrik.

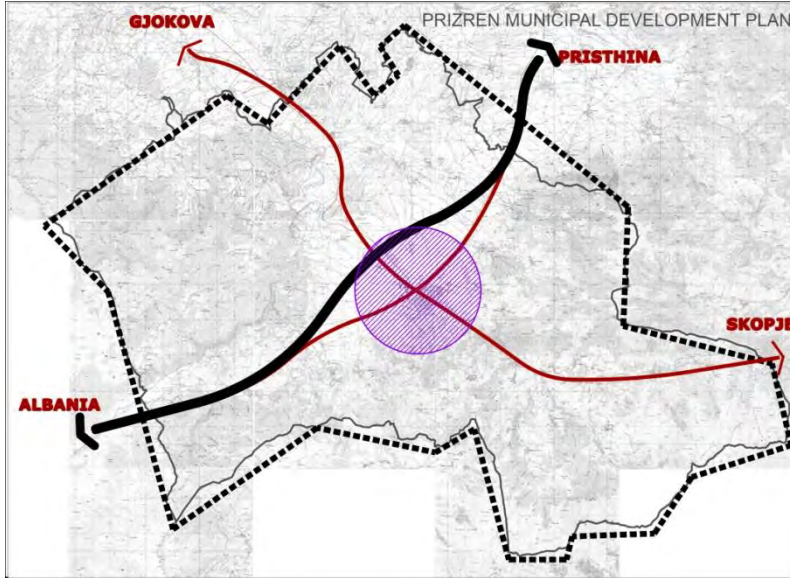


Figura 3.5. PZHKP 2025 Komponenti Strategjik 3

Komponenti Strategjik 4: Integrimi me Korridoret Zhvillimore

Këtu fokusimi bie mbi ri-orientimin e zhvillimit të ri hapësinor me integrimin e korridoreve zhvillimore ekonomike dhe të transportit siç janë autostrada Kukës – Prizren – Prishtinë dhe hekurudha Prizren-Prishtinë.

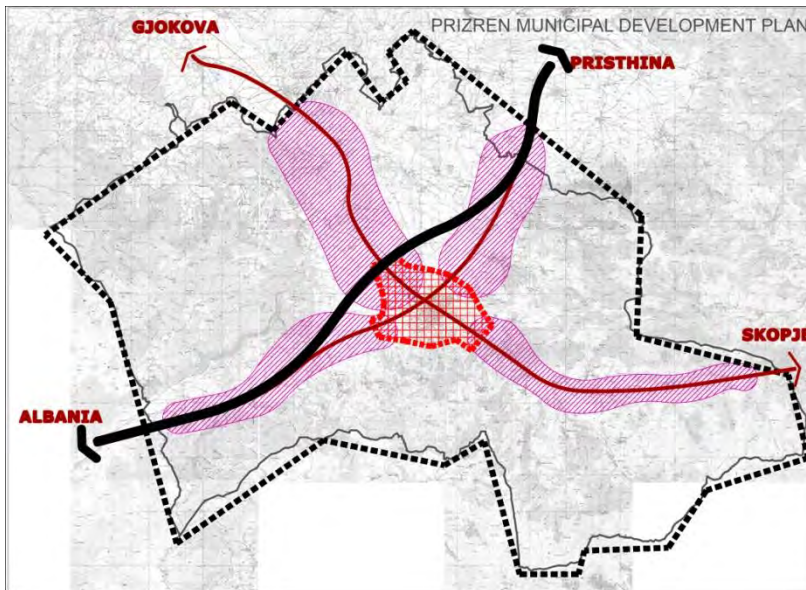


Figura 3.6. PZHKP 2025 Komponenti Strategjik 4

Komponenti Strategjik 5: Mbrojtja e Komuniteteve të Lëndueshme Rurale

Kjo strategji bazohet në mbrojtjen dhe forcimin e rolit të komuniteteve të lëndueshme rurale si sisteme të vetë-qëndrueshme socio-ekonomike përmes përdorimit të potencialeve të tyre autentike dhe diverse si dhe më përmirësimin e objekteve themelore urbane për të parandaluar derdhjen e popullsisë në aglomeratet primare të qytetit.

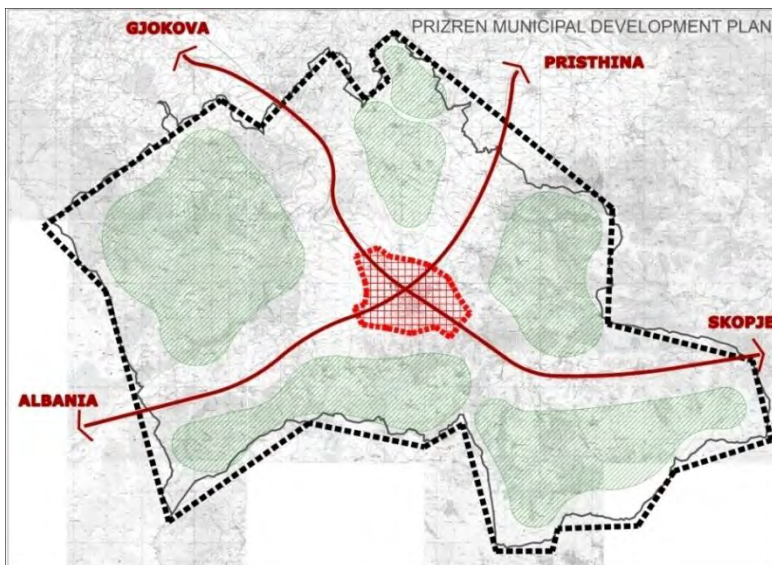


Figura 3.7. PZHKP 2025 Komponenti Strategjik 5

Komponenti Strategjik 6: Konservimi i Trashëgimisë Kulturore dhe Ekologjike

Ideja kryesore e këtij komponenti strategjik është mbrojtja dhe integrimi i rajoneve me trashëgimi kulturore dhe ekologjike në kornizën për zhvillimin hapësinor duke siguruar përdorimin e qëndrueshëm të potencialeve për mirëmbajtjen e integritetit të tyre për cilësinë e jetës përmes intervenimeve turistike dhe rekreative.

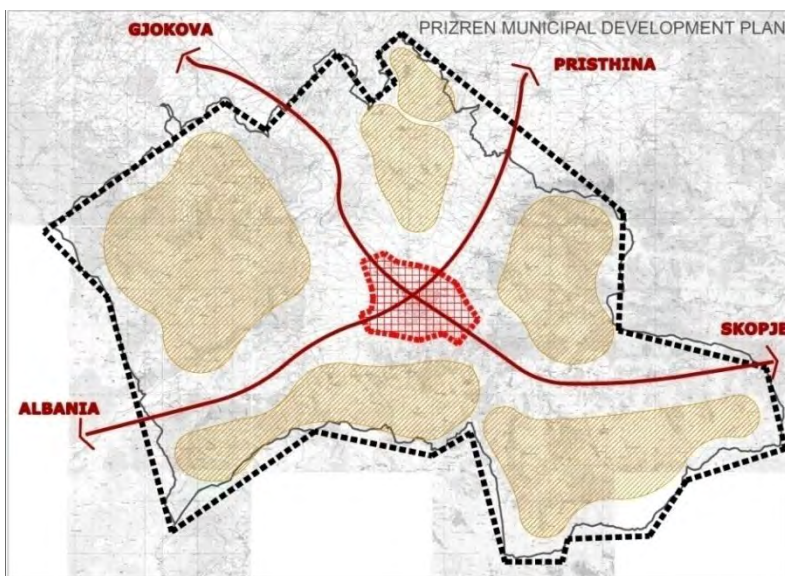


Figura 3.8. PZHKP 2025 Komponenti Strategjik 6

Konceptet e Zhvillimit Hapësinor të PZHKP 2025

Konceptet e zhvillimit hapësinor të PZHKP 2025 janë zhvilluar në bazë të qasjes së “skenarëve” duke u fokusuar në strategjitë dhe rekomandimet e dokumenteve udhërrëfyese të nivelit më të lartë si dhe vlerësimet analitike të PZHKP 2025 të bazuar në kushtet ekzistuese hapësinore, sociale dhe ekonomike.

Qëllimi i skenarit të bazuar në propozimet konceptuale është të prezantojë një vlerësim krahasues të rolit të paraparë dhe modelit zhvillimor të Komunës së Prizrenit të bazuar në perspektiva të ndryshme. Për skenat zhvillimore racionale dhe të aplikueshme, duhet të merret parasysh konteksti ekzistues ligjor, menaxherial, social, ekonomik dhe hapësinor. Zgjedhja e skenarit më të përshtatshëm mund të bazohet në vendimin për një skenar të caktuar ose për integrimin e komponentëve të ndryshme të skenarëve.

Duke i pasur parasysh këto, PZHKP 2025 definon tri koncepte të zhvillimit hapësinor.

Ato janë:

- Koncepti 1 i Zhvillimit Hapësinor: Zhvillimi i Shpërndarë/Shpërhapur
- Koncepti 2 i Zhvillimit Hapësinor: Zhvillimi i Kontrolluar
- Koncepti 3 i Zhvillimit Hapësinor: Zhvillimi Poli-Centrik

295

Koncepti 1 i Zhvillimit Hapësinor: Zhvillimi i Shpërndarë/Shpërhapur

Karakteristikat:

Në zhvillimin e shpërhapur, korniza e zhvillimit hapësinor dhe zgjedhja e lokacionit përcaktohet nga forcat e tregut. Problemi kryesor është tërheqja e investimeve dhe sigurimi i vitalitetit ekonomik. Masat për mbrojtjen ambientale janë të nënvlerësuara. Procesi i planifikimit dhe zhvillimit nuk bazohet në kornizë gjithëpërfshirëse dhe është i menaxhuar nga trendët e pavarura të orientuara kah veprimi.

Sfidat:

Ndaj qytetit të Prizrenit ushtrohet një presion i madh. Tendenca e zhvillimit vërehet përgjatë boshteve në veri, lindje dhe perëndim. Po ashtu vërehet zhvillimi i pakontrolluar i vendbanimeve të vogla. Zonat ekologjike dhe toka bujqësore janë cak i invadimit.

Në konceptin e zhvillimit të shpërhapur, ashtu siç shihet edhe në Figurën 3.9 vërehet krijimi i vendbanimeve të dobëta rurale. Shpërndarja e vendbanimeve të reja në këtë mënyrë të pakontrolluar do të shkaktojë zhvillim të pa balancuar dhe të dobët në zonat rurale. Po ashtu vërehen mjaft shtëpi në zonat pyjore, tokat bujqësore dhe zonat me minerale.

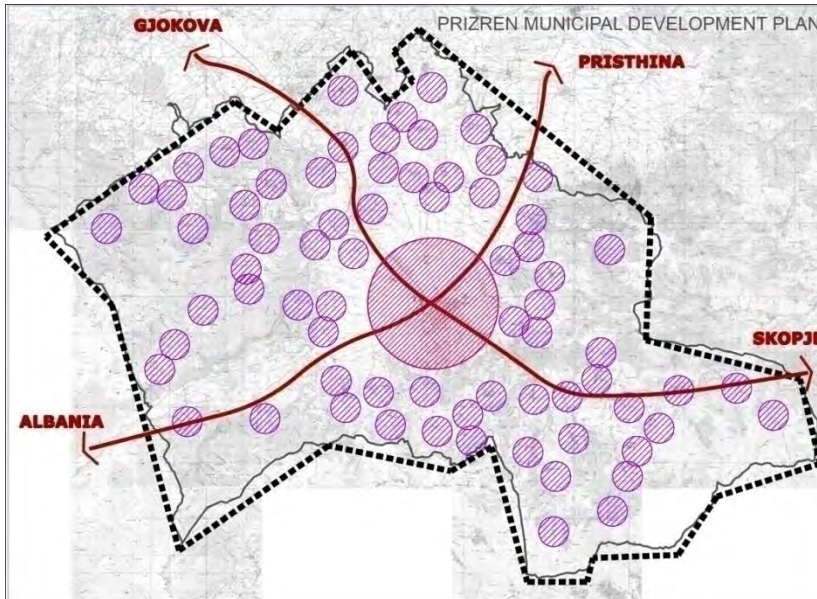


Figura 3.9. PZHKP 2025 Koncepti 1 për Zhvillimin Hapësinor

Koncepti 2 i Zhvillimit Hapësinor: Zhvillimi i Kontrolluar

Karakteristikat:

Në këtë koncept behet fjalë për një qendër me primat të fortë me përqendrimin e objekteve themelore urbane dhe forcave shtytëse ekonomike që i shërbejnë komunës. Zhvillimi është i kontrolluar me rrjetin e vendbanimeve rurale të balancuar dhe të integruar në aspektin hapësinor, social dhe ekonomik. Këtu ekziston kontrolli absolut i zhvillimit jashtë vendbanimeve qendrore dhe mbrojtje e ashpër ambientale. Popullsia rurale është e mbrojtur dhe e zhvilluar. Është siguruar mbrojtja e zonave ekologjike që janë të përqendruar në juglindje. Vendbanimet, infrastruktura dhe objektet janë përqendruar në verilindje, veriperëndim dhe korridoret qendrore perëndimore. Figura 3.10 ilustron zgjerimin e kontrolluar të vendbanimeve qendrore me qasje të rritjes kompakte.

296

Sfidat:

Megjithatë, ky koncept ushtron presion të lartë ndaj qytetit të Prizrenit, tendenca e zhvillimit shkon kah veriu, jugu dhe perëndimi i akseve rrugore regjionale. Në anën tjetër, paraqitet varësia ekonomike dhe sociale e vendbanimeve rurale.

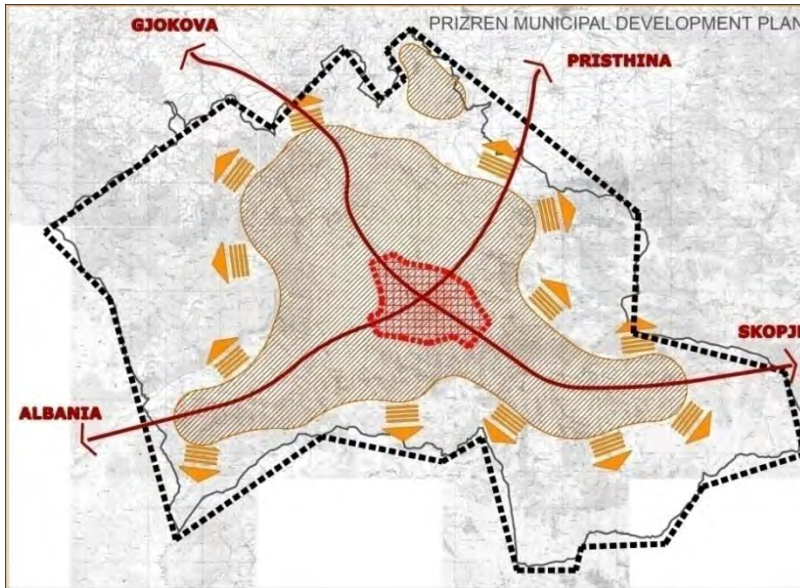


Figura 3.10. PZHKP 2025 Koncepti 2 për Zhvillimin Hapësinor

Koncepti 3 i Zhvillimit Hapësinor: Zhvillimi poli-centrik

Karakteristikat:

Ideja kryesore e këtij koncepti është sigurimi i zhvillimit policentrik i bazuar në nën qendrat e forta të vetë qëndrueshme që u shërbejnë zonave rurale. Ekspansioni është i kontrolluar dhe ka model hierarkik të rritjes hapësinore. Objektet bazike urbane si dhe forcat shtytëse ekonomike janë të decentralizuar dhe u shërbejnë nën regjioneve. Këtu kemi një mbështetje të zonave rurale përmes zhvillimit të vetë-qëndrueshëm ekonomik të bazuar në bujqësi dhe ndërmarrjet rurale të bazuara në shërbime. Figura 3.11 ilustron zhvillimin e balancuar rural ku inkurajohen nën qendrat në zonat rurale.

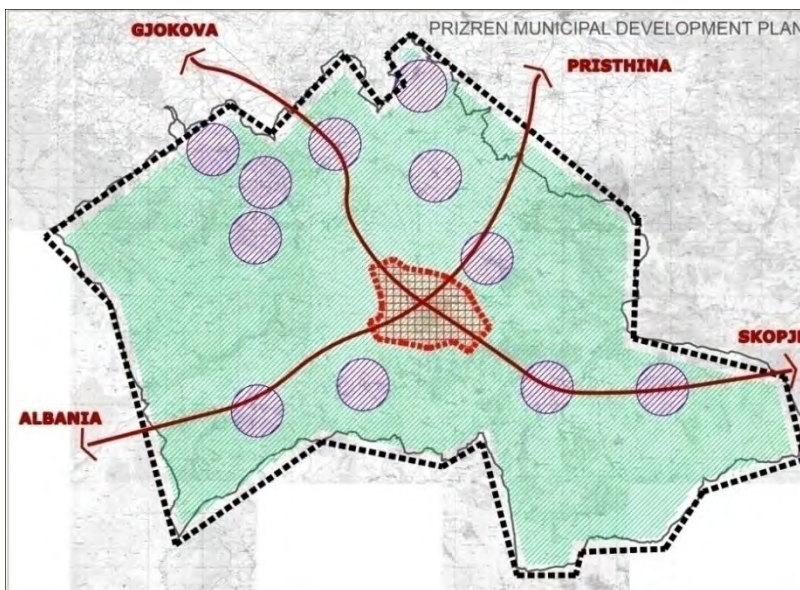


Figura 3.11. PZHKP 2025 Koncepti 3 për Zhvillimin Hapësinor

Sfidat:

Në këtë koncept tregu nuk ka ndikim në zhvillim prandaj edhe paraqiten vështirësitë në tërheqjen e investimeve.

Koncept i Zgjedhur të Zhvillimit Hapësinor të PZHKP 2025

Aktualisht ka një presion të fortë të zhvillimit në Qytetin të Prizrenit që kërcënon tokat bujqësore me vlerë në afërsi të saj. Trendi aktual i zhvillimit të Qytetit të Prizrenit ka një tendencë për tu përhapur në drejtim të zonave rurale. Ky zhvillim ka gjasa të mundshme të absorbimit të zonave rurale, duke shkaktuar një rënie në tokat bujqësore, edhe në qoftë se kontrollohet. Qëndrueshmëria e mjedisit është një nga parimet kryesore të qasjes së PZHKP 2025, e cila përfshin mbrojtjen e karakteristikeve rurale. Prandaj, studimi merr parasysh zhvillimin poli-cenrik si koncept themelor të zhvillimit, që propozon një rritje hierarkike hapësinore, i cili pritet të reduktojë presionin mbi dy zonat: urbane dhe atë rurale.

Kjo është parë në Planin Hapësinor të Kosovës 2010-2020⁺ e cila rishtazi është miratuar, ku plani për herë të parë paraqet një koncept hapësinor të zhvillimit që mbështet konceptin e zhvillimit hapësinor të PZHKP 2025. Siç u tha në f. 124, propozimi i zhvillimit policentrik është bazuar në strukturën ekzistuese dhe shpërndarjen e vendbanimeve, të karakterizuar nga përmbajtja e tyre dhe aktiviteteve në funksion përmes një rrjeti të zgjidhjes. Koncepti bazë i zhvillimit hapësinor, në përputhje me Planin Hapësinor të Kosovës 2010-2020⁺, është definuar si koncept i zhvillimit nyjore me elemente të korridorit. Koncept i zhvillimit nyjore i referohet përqendrimit të zhvillimit të ardhshëm në shtatë qendrat kryesore të Kosovës, dhe koncepti i korridoreve referohet zhvillimeve hapësinore përgjatë rrugëve, të cilat do të kontrollohen rreptësisht dhe nuk do të lejohet në tokat bujqësore të kategorive I deri IV. Sipas Planit të ri Hapësinor, Prizreni është përcaktuar si një nga “qendrat më të mëdha” së bashku me Prishtinën, Mitrovicën, Pejën, Gjakovën, Gjilanin dhe Ferizajn. Këto qendra janë deklaruar (paraqitur) për të vazhduar zhvillimin e tyre dhe zhvillimet e tyre do të sigurojnë ofrimin e shërbimeve të mjaftueshme dhe të barabartë në pjesë të tjera, që do të thotë ofrimin e shërbimit për banorët që nuk kanë nevojë për të lëvizur nga mjediset e tyre. Planit gjithashtu sugjeron se zhvillimi i vendbanimeve të mesme (qytetet me 10.000 – 20.000 banorë) dhe atyre të vogla (nën 10.000 banorë dhe fshatrat) do të bëhet e mundur nga politikat e investimeve në përmirësimin dhe ndërtimin e infrastrukturës rrugore të brendshme dhe një lidhje më funksionale me infrastrukturën e nivelit të lartë, ndërtimi i infrastrukturës së ujit në të gjitha vendbanimet, ndërtimi dhe furnizimi me energji elektrike dhe linjave të reja të telekomunikacionit, sigurimin dhe rritjen e cilësisë së kujdesit shëndetësor dhe shërbimeve arsimore, në mënyrë që të mundësoj zhvillimin e mjaftueshëm dhe të barabartë me zonat tjera.

3.2. STRUKTURA HAPËSINORE DHE LOKACIONI PËR ZHVILLIMIN DHE ORGANIZIMIN E ARDHSHËM

Në këtë pjesë bëhet fjalë për strukturën hapësinore dhe lokacionin e zhvillimit dhe organizimit të ardhshëm. Këtu adresohen çështjet që kanë të bëjnë me zhvillimin ekonomik, infrastrukturën, popullsinë, vendbanimet, çështjet sociale, trashëgiminë kulturore dhe ambientin.

3.2.1. Zhvillimi ekonomik, rigjenerimi, duke përfshirë turizmin, rekreacionin, tregtinë

Zhvillimi ekonomik i Prizrenit bazohet në strategjinë e qendrës së fortë të qytetit duke mbrojtur zonat rurale. Sipas zhvillimit ekonomik vendbanimi qendror është pikë qendrore e vendbanimeve rurale.

Vitaliteti ekonomik dhe zhvillimi i balancuar rural janë dy synimet e PZHKP 2025. Rritja e vitalitetit ekonomik dhe sigurimi i zhvillimit të balancuar dhe të qëndrueshëm rural arrihen përmes aktiviteteve të mëposhtme.

Në fushën e bujqësisë, do të përkrahet prodhimi i drithërave; prodhimtaria e pemëve dhe perimeve si dhe aktivitetet e vreshtarisë do të përmirësohen dhe zgjerohen në regjionin e Prizrenit, Anadrinit dhe Vërrinit, të cilat dallohen me aktivitete të shtuara bujqësore. Zonat e vreshtarisë në Gërçare në regjionin e Prizrenit, Krushë të Vogël në regjionin e Anadrinit, fshatrat Jeshkovë dhe Leskovec në regjionin e Vërrinit do të rehabilitohen dhe do të aktivizohen me ç'rast do të mbështeten politikat ekonomike që inkurajojnë vreshtarinë.

299

Po ashtu do të mbështeten edhe aktivitetet blegtorale që janë më evidente në regjionin e Prizrenit dhe Anadrinit. Në anën tjetër do të zhvillohet prodhimtaria blegtorale në regjionin e Zhupës dhe Vërrinit ku nuk favorizohet blegtorja.

Prodhimet qumështore nga fshatrat rrethuese do të grumbullohen dhe do të përpunohen në fshatin Velezhë që është fshati qendror i regjionit të Anadrinit. Po ashtu do të punohet në rritjen e prodhimtarisë së djathit të Sharrit si një prodhim tradicional.

Aktivitetet prodhuese të cilat ishin karakteristikë e Prizrenit në të kaluarën po ashtu do të zhvillohen. Do të zhvillohen politika të reja për të evituar problemin e papunësisë që u shkaktua nga politikat ekzistuese të privatizimit. Krahas kësaj do të krijohet në pjesën veri perëndimore të Prizrenit një zonë e re industriale e bazuar në bujqësi. Në këtë kontekst, do të përkrahen sidomos prodhimtaria e verës. Krahas aktiviteteve bujqësore në zonat rurale ku papunësia është në rritje e sipër, do të mbështetet prodhimtaria e rakisë dhe verës si prodhime tradicionale familjare. Në anën tjetër, si një nga aktivitetet tradicionale të Prizrenit që kanë të bëjnë me turizmin, do të promovohet filigrani.

Pos njërive komerciale në qendrën e Prizrenit, do të zhvillohen dhe përmirësohen aktivitetet komerciale me pakicë në fshatrat qendrore.

Meqë turizmi është një nga degët më të rëndësishme ekonomike në Prizren, fillimisht do të themelohet Zyra e Turizmit, që do të promovojë dhe reklamojë komunën. Në Planin për Konservimin dhe Zhvillimin e Prizrenit thuhet se aktivitetet turistike paraqesin potencial për një zhvillim të qëndrueshëm sidomos në qendrën historike të Prizrenit. Në zonat rurale do të zhvillohen llojet tjera të turizmit siç janë turizmi dimëror, turizmi shëndetësor dhe eko turizmi. Në këtë kontekst, duke u bazuar pozitës gjeografike dhe kushteve klimatike të regjionit të Prizrenit dhe Zhupës, këtu do të favorizohet turizmi shëndetësor ndërsa në pajtim me aktivitetet bujqësore të regjionit të Hasit, aty do të favorizohet eko-turizmi dhe agro-turizmi. Në mbështetje të aktiviteteve të turizmit, do të përmirësohen objektet ekzistuese turistike përgjatë rrugës së Reçanës dhe në regjionin e Lumës. Pos kësaj, pjesët malore për skijim dhe ngjitje malore në Prevallë dhe Malet e Sharrit do të përmirësohen në pajtim me strukturën natyrore të kësaj ane si dhe do të përpilohen projekte të reja të akomodimit turistik.

Për të realizuar aktivitetet e mësipërme ekonomike, do të sigurohen veprime për tërheqjen e fondeve financiare për investitorë individual apo institucional, prandaj edhe sugjerohet të formohet struktura institucionale.

3.2.2. Infrastruktura – transporti komunal, trafiku

Infrastruktura, në kontekstin e saj të gjerë nënkupton rrugët, transportin publik, shërbimet e ujësjellësit, kanalizimin, menaxhimin e mbeturinave, telekomunikacionin dhe rrjetin energjetik. Vizioni i Planit Zhvillimor të Komunës së Prizrenit parasheh realizimin e linjave të fuqishme transportuese me pjesët tjera të Kosovës dhe shtetet rrethuese. Duke synuar një komunikim optimal, qëllimi është krijimi i transportit të integruar hapësinor dhe rrjetit infrastrukturor në Prizren. Investimi në infrastrukturë paraqet një nevojë fundamentale për bashkërenditjen e cilësisë dhe sasisë së aktiviteteve dhe shërbimeve të ndryshme ekonomike për një rritje dhe shpërndarje të popullsisë siç është përcaktuar në Vizionin, Parimet dhe Synimet e Planit Zhvillimor të Komunës së Prizrenit.

Transporti

Prizreni, për shkak të pozitës dhe rrethit që ka, sa i përket transporti varet shumë nga rrjeti publik i transportit. Janë propozuar disa rrugë nacionale të reja si p.sh autostrada Morinë-Merdare, e cila do të kalojë përmes Prizrenit (tani më autostradë e përfunduar dhe është në shfrytëzim) dhe paraqet boshtin më të rëndësishëm transportues që do të jetë korridori strategjik ekonomik i trafikut i shkallës rajonale.

Rrugët e propozuara që do të sigurojnë lidhje më të mira të Prizrenit me rrjetin trans nacional, do të zvogëlojnë ngarkesën në trafik dhe do të përmirësojnë nivelet e sigurisë në të gjitha rrugët publike në veçanti rrugëve të brendshme të qytetit.

Një nga përmirësimet e sistemit transportues do të jenë rrugët rrethore të cilat do të lidhin rrugët rajonale me autostradën. Si përmirësim i dytë vlen të përmendet se rrugët rajonale janë ri rregulluar në shpërndarje të balancuar për t'i shërbyer qendrës së qytetit e sidomos fshatrave qendrore të Prizrenit.

Në sistemin e transportit, sistemi i rrugëve lokale ka përparësi për përmirësimin në aspektin e zhvillimit infrastrukturor, për të hyrë në fshatrat dhe lagjet sidomos në rajonin e Zhupës, ku ka dobësi të mëdha në rrjetin e transportit. Si në nivelin lokal ashtu edhe në atë rajonal, përmirësimet e transportit duhet të synojnë një përdorim efikas të menaxhimit të trafikut ashtu që njerëzit mund të udhëtojnë me mjete të ndryshme që do të minimizon ndikimin ambiental dhe do të reduktojë ngarkesën e trafikut. Propozimet për rregullat e parkimit në një fazë më të avancuar për tërë Prizrenin po ashtu do të reduktojë trafikun dhe do të përmirësojë lidhjen me pjesët e ndryshme të Komunës.

Prizreni ka një rrjet të limituar të transportit publik, prandaj Plani Zhvillimor Komunal i Prizrenit rekomandon rrjetin e transportit që kalon përmes rrugëve rajonale në mënyrë që të promovohet dhe inkurajohet qarkullimi i këmbësorëve dhe modelet e lëvizshmërisë në qendrën e Prizrenit dhe në fshatra.

Uji, mbeturinat, energjia dhe shërbimet e Telekomunikacionit

Edhe pse Prizreni ka një bazë të mirë për sistemin infrastrukturor, ekziston mungesë e madhe e përdorimit të kapaciteteve si dhe kërcënime të mëdha në aspektin e kontrollit ambiental. Prandaj Plani Zhvillimor Komunal i Prizrenit ofron unifikimin dhe kompletimin e sistemit infrastrukturor në shpërndarje të balancuar për tërë Komunën dhe zonat e thella të saja.

Sipas të dhënave për rrjedhën e ujërave dhe bazeneve të ujit nga Zyra Rajonale e Prizrenit të Institutit Hidrogeologjik, uji që vjen nga Prevala është i pastër, por ajo ndotet përgjatë rrjedhës së lumit. Për të përdorur në mënyrë efikase burimet ujore, duhet të ndërtohen objektet për pastrimin e ujit për të parandaluar ndotjen e ujit në zonën e afërt buferik të pellgjeve të lumenjve.

Aktualisht 21 nga fshatrat e Prizrenit marrin shërbim nga institucioni dhe zona e shërbimit duhet të zgjerohet për të përfshirë të gjitha fshatrat. Sipas zyrës rajonale, burimet e ujit janë të mjaftueshme, por ka humbje të ujit prej 40-45% që rezulton nga gypat e asbestit, të cilët duhen menjëherë të zëvendësohen.

Duke pasur parasysh ndërprerjet e shpeshta të rrymës elektrike si dhe kërkesën e madhe për rrymë, sistemi i rrymës elektrike duhet të rinovohet si në aspektin e linjave ashtu edhe në aspektin e njësive shpërndarëse.

3.2.3. Popullata, vendbanimet, çështjet sociale, trashëgimia kulturore

Zhvillimi i vendbanimeve është vlerësuar në bazë të popullsisë së tanishme dhe të asaj të projektuar në pajtim me parimet e planifikimit të mirëfilltë dhe zhvillimit të qëndrueshëm. Strategjitë që kanë të bëjnë me këtë aspekt synojnë të ofrojnë një nivel të barabartë social dhe vendbanime të përshtatshme.

Zhvillimi i ri në Qytetin e Prizrenit përfshin boshtin verior ku janë analizuar ambienti natyror dhe faktori i qasjes. Duke pasur parasysh madhësinë e parashikuar të popullsisë në qytetin e Prizrenit (216,346), del se Qyteti i Prizrenit ka nevojë për 380 ha për vendbanime të reja (Tabela 3.9). Për të siguruar një cilësi ambientale, vendbanimet e reja duhet të bashkërenditen në pajtim me parimet urbane në planet zhvillimore zbatuese të shkallës së ultë.

Zhvillimi i vendbanimeve të reja në fshatra qendrore është paraparë po ashtu me qëllim të arritjes së ambientit më të balancuar urban dhe rural në tërë Komunën e Prizrenit. Vendbanimet e reja veçanërisht në Zhur, Hoçë të Qytetit dhe Mamushë janë respektivisht në madhësi prej 161.65, 133.42, dhe 128.78 ha.

Plani Zhvillimor Komunal i Prizrenit inkurajon dhe mbështet rolin kyç të zonave urbane, qyteteve dhe fshatrave për të siguruar kushte atraktive jetësore me qasje të përshtatshme ndaj objekteve dhe shërbimeve të nivelit të lartë. Sidomos në qytetin e Prizrenit, objektet urbane duhet të rregullohen asisoj që t'i shërbejnë jo vetëm banorët që jetojnë aty por edhe ata që jetojnë në pjesët rurale të komunës.

Si parim i përgjithshëm, zhvillimi i vendbanimeve në fshatrat qendrore duhet të bëhet me integrimin e vendbanimeve ekzistuese përmes procesit të planit zhvillimor për ndarjen e shërbimeve kulturore dhe sociale në politikat për zhvillimin e qëndrueshëm. Bashkërenditja e re e objekteve sociale, kulturore e sidomos të atyre shëndetësore është elementi kyç në krijimin e hierarkisë së vendbanimeve në pjesën rurale të komunës.

Fshatrat tjera kanë po ashtu rol të rëndësishëm në mbrojtjen e karakteristikave rurale të Prizrenit. Duhet të vihet baraspesha në mes të zhvillimit të përshtatshëm rezidencial në fshatrat qendrore dhe të vogla dhe sigurimit të ambientit hapësinor atraktiv dhe të qëndrueshëm me një dizajn, karakter dhe shkallë që do t'i përshtatet qytetit apo fshatit të përfshirë.

Tabela 3.9: Madhësia e Paraparë për Zhvillimin e Ri të Vendbanimeve në krahasim me Popullsinë e Projektuar

Vendbanimet	Popullsia në 2008	Popullsia e parashikuar në 2025	Madhësia e tanishme e vendbanimit (ha)	Madhësia e parashikuar për zhvillim të vendbanimit të ri (ha)
Qyteti i Prizrenit	150000	216346	1495.74	379.12
Zhur	9000	25165	82.49	161.65
Hoçë e Qytetit	5000	18342	66.07	133.42
Mamushë	6000	18878	59.63	128.78
Piranë	2500	4865	57.13	23.65
Romajë	2200	4036	52.43	18.36
Reçanë	1300	2311	19.00	10.11
Gjonaj	4000	4982	114.89	9.82
Velezhë	1200	2108	33.05	9.08
Zym	2500	3339	36.76	8.39
Lubizhdë	3000	3778	198.73	7.78
Mushnikovë	1200	1345	31.11	1.45
Gjithsej Sipërfaqja për Zhvillim të Ri të Vendbanimeve				891.61

3.2.4. Ambienti duke përfshirë trashëgiminë natyrore dhe resurset, peizazhi

Resurset mjedisore kanë rol kyç në zhvillimin e Komunës së Prizrenit si në aspektin natyror ashtu edhe ekonomik. Mbrojtja e zonave pyjore e sidomos e Parkut Nacional të Sharrit është e domosdoshme për një përdorim efikas të resurseve natyrore dhe mundësive turistike. Parku Nacional është prona më e rëndësishme natyrore në Kosovë që karakterizohet me llojllojshmëri të llojeve endemike. Prandaj mbrojtja e parkut nacional bëhet me ruajtjen e zonës së parkut në pajtim me planin për Parkun Nacional të Sharrit si dhe me promovimin e turizmit dimëror, skijimit dhe aktiviteteve të ngjitjes në male. Zonat pyjore në dhe jashtë parkut janë po ashtu të rëndësishme për shkak të mundësive të pylltarisë që gjenerojnë. Për më tepër, do të kryhet kontrolli më i thuktë i prerjes së drunjve për të evituar humbjen e zonave pyjore.

Prizreni është i pasur sa i përket tokave të pëlleshme. Parandalimi i aktiviteteve ekzistuese ilegale të eksploatimit të zhavorrit që paraqesin një kërcënim për tokat bujqësore, do të mundësohet me futjen e përdorimit të përshtatshëm dhe të organizuar të zonave. Janë identifikuar tokat e pëlleshme në Prizren të cilat posedojnë edhe sistemin e ujitjes të përshtatshme për aktivitetet bujqësore ku do të promovohet industria e bazuar në bujqësi. Një pjesë e madhe e tokave bujqësore do të mbrohen me aktivitetet ekzistuese bujqësore me qëllim të mirëmbajtjes së karakterit bujqësor që kanë, ndërsa në rrafshin e Anadrinit do të zhvillohet agro turizmi.

3.3. ZONIMI: [SIPËRFAQET EKZISTUESE URBANE SI DHE ATO TË PROPOZUARA PËR TË ARDHMEN DHE ZONAT NDËRTIMORE JASHTË SIPËRFAQEVE URBANE]

Në këtë pjesë bëhet fjalë për zonat ekzistuese urbane si dhe për vlerësimin e zonave të përshtatshme dhe të zonave të propozuara për zhvillim të ardhshëm dhe ndërtimit brenda zonave të thella urbane. Duke pasur parasysh kushtet e profilit të zhvillimit hapësinor dhe analizën e situatës, janë vlerësuar të dhënat aktuale me qëllimi të propozimit të zonave të përshtatshme për zhvillimin e vendbanimeve rezidenciale, zonës industriale dhe asaj turistike. Të gjitha të dhënat e grumbulluara janë aplikuar në procesin e vendimmarrjes brenda analizave të përshtatshme dhe procesit hierarkik të analizave duke përdorur sistemin informativ gjeografik (GIS-in) nga ana e ekipit projektues.

Teknikat e përdorura për përcaktimin e zonave të përshtatshme janë Analiza e Përshtatshmërisë dhe Procesi Hierarkik i analizës. Në procesin e vendimmarrjes, Analiza e Përshtatshmërisë është kryer duke përdorur sistemin informativ gjeografik. Të dhënat nga analiza e topografisë (pjerrësia, orientimi dhe ujëndarësit), klasifikimi i tokës, klasifikimi bujqësor i tokës, erozioni, pyjet dhe gjeologjia janë mbivendosur në përgjithësi me qëllim të vlerësimit të ambientit natyror. Për të kalkuluar shpenzimet optimale operative dhe të ndërtimit të zonave turistike dhe industriale, janë zgjedhur si faktorë të dhënat mbi afërsinë e transportit dhe infrastrukturën gjatë procesit të vlerësimit.

304

Procesi Hierarkik i Analizës (PHA) është përdorur për të përcaktuar rëndësinë e faktorëve të identifikuar gjatë procesit të vendim marrjes. Kriteri për procesin e vendim marrjes është të përcaktohen dhe shkallëzohen zonat e reja të vendbanimit të cilat do të ruanin resurset natyrore dhe zonat potenciale bujqësore duke marrë në konsideratë zonat me rrezik natyror dhe shpenzimet optimale. Zonat me rrezik natyror si dhe zonat prioritare janë definuar si “veto zonat”. Po ashtu është bërë vlerësimi i zonave tjera në aspektin e përshtatshmërisë në hierarki.

3.3.1. Vendbanimet për Zhvillim të Ardhshëm

Zonat e banimit për zhvillim të ardhshëm janë të përcaktuar në kuadër të hierarkisë së zonave të përshtatshme në lidhje me mjedisin natyror brenda kufijve administrative të Komunës së Prizrenit. Analiza e përshtatshmërisë së zonave për vendbanime të ardhshme është kryer përmes GIS-it. Në procesin e vendimmarrjes, kriteri për zonat e vendbanimeve të ardhshme është vlerësuar duke ruajtur burimet natyrore dhe zonat potenciale bujqësore por duke mos i harruar edhe rreziqet natyrore.

Për rritjen urbane, marrja në konsideratë e rreziqeve natyrore është vitale në përcaktimin e zonave të ardhshme të vendbanimit. Prandaj në këtë kontekst, faktorët e zonave erozive, të tokave pyjore, llojet e tokës dhe formacionet gjeologjike janë vlerësuar në hierarkinë e zonave të përshtatshme për zonat e banimit për zhvillim të ardhshëm. Zonat e dendura pyjore janë definuar si veto zonat primare të papërshtatshme për rritje urbane. Në kuadër të vlerësimit të analizës së erozionit, zonat të cilat janë definuar me erozion shumë të madh radhiten po ashtu në veto zonat. Në PZHKP 2025, analiza e rrezikut nga tërmeti bazohet në dobësitë e tokës, formacionet e ndryshme gjeologjike në makroformën urbane. Po ashtu edhe zonat me dhe të butë dhe të përshkueshëm, në veçanti brenda zonave ujëmbledhëse në analizën gjeologjike janë definuar si veto zona për zhvillim të mëtutjeshëm urban. (Tabela 3.10.).

Tabela 3.10: Veto Zonat në vlerësimin e zonave të vendbanimit për zhvillimin e ardhshëm

Veto Zonat	Karakteristikat
Zonat pyjore	Pyjet e dendura Pyjet e intensitetit të ultë Shkurret
Zonat erozive	Shume të lartë Të lartë
Analiza gjeologjike	Zonat e rrezikuara në lidhje me analizën gjeologjike Dheu i butë dhe i përshkueshëm

PZHKP 2025, 2009

Për të vlerësuar karakteristikat topografike, pjerrësinë dhe analizën e orientimit, klasifikimi i zonave bujqësore dhe analiza e erozionit janë faktorë që janë zgjedhur si kriter për zhvillimin e ardhshëm të zonave të vendbanimit.

Duke pasur parasysh analizën topografike të pjerrësisë, zonat më të përshtatshme janë ato të cilat kanë pjerrësi prej 5-15 %. Për të siguruar nivele optimale të drenazhimit dhe shpenzimeve infrastrukturore në vijim janë klasifikuar zonat e përshtatshme për rritje urbane: 0–5 %, 15 – 25 % dhe 25 – 40%. Zonat me pjerrësi më të madhe se 40 % janë më së paku të përshtatshme. Në aspektin e orientimit topografik dhe efekteve klimatike, zonat e kthyera kah jugu janë zona më të përshtatshme për zhvillim të vendbanimeve. Përderisa zonat topografike që orientohen kah veriu janë më pak të përshtatshme.

Për të ruajtur burimet bujqësore në llojin e tokës, zonat e përshtatshme për prodhimtari bujqësore janë definuar në shkallën 4, 5 dhe 6 dhe paraqesin zonat më të përshtatshme për zhvillimin e vendbanimeve. Në zonat e shkallës 7 dhe 8, nevoja për masat mbrojtëse zvogëlohen, këto zona kanë kufizime për shkak të shpenzimeve operative, prandaj edhe thuhet për to se janë zona me përshtatshmëri më të vogël për zhvillimin e vendbanimeve (Tabela 3.11).

Tabela 3.10. Faktorët e vlerësimit të zonave të vendbanimit të zhvillimit të ardhshëm

Faktorët	Karakteristikat				
	% 0 - 5	% 5 - 15	% 15 - 25	% 25 - 40	> % 40
Analiza e pjerrësisë	80	100	80	60	40
Analiza e aspektit	I	II	III	IV	V
	100	90	80	70	60
Analiza e erozionit	Shumë e lartë	E lartë	Mesatarisht e lartë	Mesatare	E ultë
	VETO	VETO	60	80	100
Klasifikimi bujqësor i tokës	2 – 3	4 – 5 – 6	7 – 8		
	70	100	40		

PZHKP 2025, 2009

Në gradimin e përdorur në Tabelën 3.11 (0-100) gradat më të larta përfaqësojnë zonat më të përshtatshme dhe e kundërta zonat me gradë më të vogël përfaqësojnë zona më pak të përshtatshme në zhvillimin e vendbanimeve të ardhshëm. Kur të mbivendosen të gjitha faktorët në ndërfaqen e GIS-it, atëherë kryhet Procesi Analitik Hierarkik për përparësitë në planifikimin e zhvillimit të vendbanimeve. Në procesin e vendim marrjes mund të nënvizohen nocione dhe pikëpamje të ndryshme. Për shembull, në qasjen ekologjike, ruajtja e burimeve natyrore ka rëndësi më të madhe ndërsa nëse përdoret qasja ekonomike, kriteri i zvogëlimit të shpenzimeve operative është kriter parësor në procesin e vendim marrjes. Për të definuar zonat e zhvillimit të ardhshëm, qasjet e ndryshme duhet të merren parasysh me skenarë të ndryshëm.

306

Në Planin Zhvillimor Komunal të Prizrenit, zonat e përshtatshme për vendbanime të ardhshme janë përcaktuar në bazë të tre skenarëve të ndryshme me procesin analitik hierarkik të bazuar në qasjet ekologjike, financiare dhe të qëndrueshme. Duke i analizuar të gjitha këto skenarë, të gjitha faktorët janë krahasuar dhe llogaritur në çifte në aspektin e rëndësisë së tyre në vendim marrje dhe në fund këto rezultate janë klasifikuar në bazë të rëndësisë së tyre (Tabela 3.12). Sipas kësaj metode del se faktori më i rëndësishëm është klasifikimi bujqësor i tokës me vlerën 0.43 i pasuar me analizën e erozionit me vlerën 0.37. Faktorët relativisht më pak të rëndësishëm janë analiza topografike e pjerrësisë me vlerën 0.13 dhe analiza e orientimit me vlerën 0.07.

Tabela 3.11. Rëndësia (peshat) e faktorëve të rëndësishëm në vlerësim të zonave të vendbanimit të zhvillimit të ardhshëm

Faktorët	Rëndësia (pesha)
Klasifikimi Bujqësor i Tokës	0,43
Harta e Erozionit	0,37
Analiza e Pjerrësisë	0,13
Analiza e Aspektit	0,07

PZHKP 2025, 2009

Faktorët e cekur në tabelën e mësipërme janë mbivendosur në Hartën 3.1. e cila ilustron zonat e përshtatshme për vendbanime të ardhshme të graduar në tri grada si dhe jep zonat e papërshtatshme në bazë të veto zonave të dhëna në Tabelën 3.10.

Gjatë përshkrimit të zonave të përshtatshme, del se trendi zhvillimor në veri të Prizrenit shfaqet si zhvillimi i vendbanimit i shkallës së parë (Tabela 3.13). Në rrethin e afërt të qytetit të Prizrenit dhe në regjionet e saja ka zona të përshtatshme të shkallës së parë për zhvillim të ardhshëm të vendbanimeve sidomos në fshatrat Atmaxha, Grazhdanik dhe Nashec. Duke marrë në konsideratë faktorët natyror, në regjionet e Anadrinit dhe Lumës shohim zona të përshtatshme për zhvillim të ardhshëm të vendbanimeve në Sërbicën e Poshtme, Sërbicën e Epërme, Trepeticë, Zhur dhe Vlashnje.

Në anën tjetër, trend i zhvillimit të vendbanimeve i vërejtur kohët e fundit në fshatin Kabash dhe Lubizhde, nuk është i përshtatshëm për një zhvillim të mëtutjeshëm të vendbanimeve për shkak të tokës së butë dhe të përshkueshme e cila është e përshtatshme për prodhimtari bujqësore. Zona e ngushtë buferike e lumit Lumëbardhi si dhe pellgjet ujëmbledhëse në rrethin e saj është po ashtu jo e përshtatshme për zhvillim urban të vendbanimeve. Sa i përket Zhupës, meqë parku nacional i Malit Sharr është burim kryesor natyror i zonës, mund të thuhet se këtu nuk ka vend të përshtatshëm për zhvillim të ardhshëm të vendbanimeve.

Tabela 3.12. Madhësia e zonave të përshtatshme për zhvillimin e vendbanimeve në krahasim me regjionet

Regjionet	Zonat e përshtatshme të shkallës së parë		Zonat e përshtatshme të shkallës së dytë		Zonat e përshtatshme të shkallës së tretë		Zonat e papërshtatshme		Totali ha
	ha	%	ha	%	ha	%	ha	%	
Qyteti i Prizrenit	594,6	16,01	938,5	25,27	344,1	9,26	1837,4	49,47	3714,6
Prizreni	883,4	18,71	1038,7	22,00	605,7	12,83	2194,3	46,47	4722,1
Hasi	334,9	2,41	2318,0	16,70	352,2	2,54	10871,2	78,34	14046,4
Kabashi	118,9	1,83	1394,1	21,50	163,0	2,51	4808,3	74,15	6585,5
Luma	430,1	6,47	1539,0	23,14	303,2	4,56	4379,5	65,84	6658,9
Anadrini	1261,1	16,10	0,02	0,00	3505,6	44,76	3065,7	39,14	7892,2
Vërrini	115,4	2,77	476,5	11,45	967,9	23,26	2601,7	62,52	4165,0
Zhupa	0,00	0,00	1055,6	6,62	6212,2	38,99	8666,8	54,39	15995,6
Gjithsej	3738,2	5,86	8760,4	13,74	12454,0	19,53	38424,9	60,25	63780,4

PZHKP 2025, 2009

3.3.2. Zonat për Zhvillim të Ardhshëm Industrial

Zonat industriale për zhvillimin e ardhshëm janë përcaktuar në kuadër të hierarkisë së zonave të përshtatshme në lidhje me mjedisin natyror dhe afërsia me linjat e infrastrukturës transportuese brenda kufijve administrative të Komunës së Prizrenit. Në procesin e vendimmarrjes, kriteri vlerësues i zonave industriale për zhvillimin e ardhshëm është vlerësuar duke ruajtur burimet natyrore dhe zonat potenciale bujqësore, dhe duke marrë në konsideratë po ashtu shpenzimet optimale operative dhe ndërtimore si dhe vlerësimin e rrezikut natyror.

Për vlerësimin e zonave industriale për zhvillim të ardhshëm, veto faktori parësor është zona buferike prej qytetit në fshatra me ç’rast synohet ruajtja e vendbanimeve urbane dhe rurale nga efektet negative industriale. Duke pasur parasysh shpenzimet operative, zonat me pjerrësi më të madhe se 25 % janë neglizhuar për zhvillimin e ardhshëm industrial. Sikur në rastin e zonave të përshtatshme për vendbanime, ashtu edhe në rastin e zonave të përshtatshme për zhvillimin e ardhshëm industrial janë marrë në konsideratë faktorët e erozionit, tokat pyjore, llojet e tokave dhe formacioni gjeologjik. Pyjet e dendura janë karakterizuar po ashtu si veto zona për zhvillim industrial. Në kuadër të vlerësimit të analizës së erozionit, zonat të cilat janë të përcaktuara si zona me erozion jashtëzakonisht të lartë janë po ashtu veto zona si dhe zonat me dhe të butë dhe të përshkueshëm, posaçërisht brenda pellgjeve ujëmbledhëse, ku në analizën gjeologjike janë konsideruar si veto zona për të marrë parasysh cenueshmërinë e zhvillimit industrial (Tabela 3.14).

Tabela 3.13. Veto zonat në vlerësimin e zonave industriale për zhvillimin e ardhshëm

Veto Zonat	Karakteristikat
Zona buferike prej qytetit në fshatra	Zona buferike prej 2 km
Zonat me pjerrësi të madhe	> 25%
Zonat pyjore	Pyjet e dendura Pyjet e intensitetit të ultë Shkurret
Zonat erozive	Shume të lartë Të lartë
Klasifikimi bujqësor i tokës	Toka e lërueshme e shkallës së dytë
Analiza gjeologjike	Zonat e rrezikuara në lidhje me analizat gjeologjike: Dheu i butë dhe i depërtueshëm

PZHKP 2025, 2009

Faktorët që janë marrë parasysh në vlerësimin e përshtatshmërisë së zonave për zona eventuale industriale janë rreziku natyror, analiza e pjerrësisë, klasifikimi i tokës bujqësore dhe analiza e erozionit.

Sa i përket analizës topografike të pjerrësisë, zonat më të përshtatshme për industri janë ato që kanë pjerrësi prej 0 – 5 %. Për të arritur një kosto optimale operative dhe infrastrukturore, në konsideratë vijnë pastaj zonat me: 5 – 10 % dhe 15 – 25 % pjerrësi. Ndërsa zonat me

pjerrësi prej më tepër se 25 % janë të papërshtatshme për zhvillim industrial. (Tabela 3.15). Në mënyrë për të ruajtur burimet bujqësore të llojit (tipit) të tokës, zonat të cilat janë të përshtatshme për prodhimtari bujqësore janë definuar në shkallën 4, 5 dhe 6 dhe paraqesin zonat më të përshtatshme për zhvillim industrial. Në zonat e shkallës 7 dhe 8, nevoja për masat mbrojtëse zvogëlohen, këto zona kanë kufizime për shkak të shpenzimeve operative, prandaj edhe thuhet për to se janë zona me përshtatshmëri më të vogël për zhvillimin e industrisë.

Për kriterin e kostove operative dhe të ndërtimit, afërsia me rrugët transportuese dhe infrastrukturën janë po ashtu faktorë jetik për zhvillimin industrial. Zonat që janë në afërsi të arterieve transportuese janë më të përshtatshme. Zonat më të largëta nga këto arterie janë dhëne në shkallë me zvogëlim gradual.

Tabela 3.14. Faktorët e vlerësimit të zonave industriale të zhvillimit të ardhshëm

Faktorët	Karakteristikat				
	% 0 - 5	% 5 - 15	% 15 - 25	% 25 - 40	> % 40
Analiza e Pjerrësisë	100	50	10	VETO	VETO
	VETO	VETO	60	80	100
Analiza e Erozionit	Shume e lartë	E lartë	Mesatarisht e lartë	Mesatare	E ultë
	VETO	VETO	60	80	100
Klasifikimi i tokës bujqësore	2	3	4 – 5 – 6	7 – 8	
	VETO	70	100	40	
Afërsia me Infrastrukturën	0 - 100 m	100 - 500 m	500 - 1000 m	1 – 2 km	2 – 5 km
	100	80	60	40	20
Afërsia me Transportin	0 - 100 m	100 - 500 m	500 - 1000 m	1 – 2 km	2 – 5 km
	100	80	60	40	20

PZHKP 2025, 2009

Kur të mbivendosen të gjitha faktorët në ndërfaqen e GIS-it, atëherë kryhet Procesi Analitik Hierarkik për planifikimin e zonave industriale ngjashëm sikur me planifikimin e zonave për vendbanime. Në kuadër të shqyrtimit të kësaj metode, jepen të klasifikuar faktorët që ndikojnë në zonat turistike për zhvillim të ardhshëm sipas rëndësisë së tyre (Tabela 3.16).

Sipas kësaj metode del se faktorët më të rëndësishëm janë afërsia me arteriet transportuese (me vlerë prej 0.33) dhe afërsia me arteriet infrastrukturore (me vlerë prej 0.23). Klasifikimi i tokës bujqësore me vlerë prej 0.30 është një faktor tjetër i veçantë në përcaktimin e zonave industriale për zhvillimin e ardhshëm. Faktorët relativisht më pak të rëndësishëm janë analizat e pjerrësisë topografike me vlerë prej 0.08 dhe ajo e erozionit me vlerë 0.06.

Tabela 3.15. Faktorët e rëndësishëm të zonave industriale të zhvillimit të ardhshëm

Faktorët	Rëndësia
Afërsia me Transportin	0.33
Afërsia me Infrastrukturën	0.23
Klasifikimi i Tokës Bujqësore	0.30
Analiza e Pjerrësisë	0.08
Analiza e Erozionit	0.06

PZHKP 2025 , 2009

Faktorët e cekur në tabelën e mësipërme janë mbivendosur në Hartën 3.2. Harta ilustron zonat e përshtatshme për zonat industriale për zhvillimin e ardhshëm të graduar në tri grada si dhe jep zonat e papërshtatshme në bazë të veto zonave të dhëna në Tabelën 3.14 Gjatë përshkrimit të modelit hapësinor i zonave të përshtatshme, del se ka zona të përshtatshme industriale e shkallës së parë për zhvillimin e ardhshëm në Rajonin e Prizrenit (fshatrat Grazhdanik dhe Nashec) dhe Rajonit të Lumës (fshati Vlashnje). Duke marrë në konsideratë faktorët natyror, zona të përshtatshme për zhvillimin industrial kanë ndjeshmëri të pakët natyrore dhe qasje të lartë transportit rrugorë (Tabela 3.17). Sa i përket Qytetit të Prizrenit dhe Zhupës, këto regjione nuk janë të përshtatshme për zhvillimin e zonave industriale për shkak të resurseve natyrore dhe efektit ndaj vendbanimeve meqë këto regjione janë më të përshtatshme për aktivitete turistike (shih pjesën 3.3.3). Duke pasur parasysh se Komuna e Prizrenit është e pasur me resurse natyrore dhe ka një nivel të lartë të rrezikut natyror si dhe bollëk të tokave të pëlleshme bujqësore, rezervuare të ujit dhe trashëgimi të pasur natyrore, mund të thuhet se këto faktorë zvogëlojnë përshtatshmërinë për zhvillim të mirëfilltë të industrisë. Meqë parku nacional Malet e Sharrit është burim kryesor natyror i Regjionit të Zhupës, mund të thuhet se këtu nuk ka vend të përshtatshëm për zhvillim të ardhshëm të industrisë duke u bazuar në gjetjet analitike dhe vërejtjet e të gjitha këtyre vlerësimeve.

311

Tabela 3.16. Madhësia e zonave të përshtatshme për zhvillimin e vendbanimeve në krahasim me regjionet

Regjionet	Zonat e përshtatshme të shkallës së parë		Zonat e përshtatshme të shkallës së dytë		Zonat e përshtatshme të shkallës së tretë		Zonat e papërshtatshme		Totali ha
	ha	%	ha	%	ha	%	ha	%	
Qyteti i Prizrenit	0.0	0.00	0.5	0.01	0.0	0.00	3714.1	99.99	3714,6
Prizreni	512.9	10.86	354.3	7.50	126.5	2.68	3728.4	78.96	4722,1
Hasi	182.9	1.30	1087.2	7.74	396.0	2.82	12380.4	88.14	14046,4
Kabashi	24.3	0.37	308.7	4.69	155.2	2.36	6097.3	92.59	6585,5
Luma	295.9	4.44	915.1	13.74	368.5	5.53	5079.4	76.28	6658,9
Anadrini	34.8	0.44	1212.7	15.37	1356.4	17.19	5288.3	67.01	7892,2
Vërrini	25.0	0.60	286.6	6.88	276.1	6.63	3577.2	85.89	4165,0
Zhupa	0.0	0.00	23.6	0.15	1042.4	6.52	14929.6	93.34	15995,6
Gjithsej	1076.9	1.69	4190.7	6.57	3724.0	5.84	54794.8	85.91	63780,4

PZHKP 2025 , 2009

3.3.3. Aktivitetet turistike dhe shërbimet për zhvillim të ardhshëm

Zonat e përshtatshme për zhvillimin e aktivitete turistike në të ardhmen janë të përcaktuara në kuadër të hierarkisë së zonave të përshtatshme në varshmëri nga burimet atraktive kulturore dhe natyrore brenda kufijve administrative të Komunës së Prizrenit. Analiza e përshtatshmërisë bëhet për të përcaktuar zonat për zhvillimin e aktiviteteve dhe shërbimeve turistike me anë të Sistemeve Informativ Geografike.

Në procesin e vendimmarrjes, janë vlerësuar kriteret në aktivitetet e turizmit dhe shërbimeve për zhvillimin e ardhshëm derisa punësimi i burimeve kulturore dhe natyrore me shërbimin e duhur kanë marrë parasysh edhe ruajtjen dhe ripërtëritjen ekonomike të Komunës së Prizrenit.

Për të vlerësuar atraktivitetin e trashëgimisë kulturore dhe natyrore, kriter fundamental për përcaktimin e përshtatshmërisë së një zonë për aktivitete turistike për zhvillimin e turizmit është marrë prezenca e trashëgimisë natyrore dhe kulturore nëpër vendbanime. Të gjitha pronat e regjistruara të trashëgimisë natyrore në komunën e Prizrenit, si dhe trashëgimia kulturore e regjistruar si ndërtesa historike, lokacionet dhe komplekset urbane historike si dhe lokacionet arkeologjike, luajnë rol të rëndësishëm në zhvillimin e turizmit. Edhe pse Prizreni ka trashëgimi të pasur kulturore me qendrën e saj historike të qytetit, mund të thuhet se fshatrat dhe rrethinat e tyre kanë lokacione arkeologjike dhe monumente, ndërsa regjioni i Zhupës është i njohur me prezencën e Parkut Nacional Malet e Sharrit.

Brenda kontekstit të shërbimeve turistike, ekzistimi i objekteve hoteliere në afërsi është po ashtu një faktor i rëndësishëm për vlerësimin e zhvillimit të pritur. Për kriterin e shpenzimeve optimale operative, afërsia me rrugët transportuese dhe qendrave të banimit janë po ashtu faktorë të rëndësishëm për aktivitetet dhe shërbimet turistike. Zonat që janë në afërsi të arterieve transportuese dhe vendbanimeve janë më të përshtatshme për të zhvilluar aktivitetet turistike. Zonat më të largëta nga këto arterie janë dhënë në shkallë me zvogëlim gradual (Tabela 3.18).

Kur të mbivendosen të gjitha faktorët, atëherë kryhet Procesi Analitik Hierarkik për planifikimin e zonave turistike ngjashëm sikur me planifikimin e zonave tjera. Në kuadër të shqyrtimit të kësaj metode, faktorë të tërë në lidhje me aktivitetet e turizmit dhe shërbimeve për zhvillim të ardhshëm janë llogaritur dhe të renditur sipas rëndësisë së vlerave të tyre (Tabela 3.19) Sipas kësaj metode del se faktorët më të rëndësishëm janë prezenca e trashëgimisë kulturore dhe natyrore (me një vlerë prej 0.40) dhe prezenca e objekteve hoteliere-akomodimi (me një vlerë prej 0.31). Ndërsa afërsia me rrjetin transportues (me një vlerë prej 0.19) dhe afërsia me vendbanimet (me një vlerë prej 0.10) janë faktorë relativisht më pak të rëndësishëm.

Tabela 3.17. Faktorët e vlerësimit të aktiviteteve turistike dhe shërbyese për zhvillimin e ardhshëm

Faktorët	Karakteristikat				
Prezenca e Trashëgimisë* Kulturore dhe Natyrore	Prezent	Mungon			
	100	0			
Prezenca e Objekteve Akomoduese	Prezent	Mungon			
	100	0			
Afërsia me transportin	0 - 100 m	100 - 500 m	500 - 1000 m	1 – 2 km	2 – 5 km
	100	80	60	40	20
Afërsia me Vendbanime	0 - 100 m	100 - 500 m	500 - 1000 m	1 – 2 km	2 – 5 km
	100	80	60	40	20

*Prezenca e trashëgimisë natyrore dhe kulturore përcaktohet nga:

1. Prania e Trashëgimisë kulturore për turizmin kulturor,
2. Parku nacional Mali Sharr dhe zonat tjera malore për turizmin dimëror dhe turizmin malor,
3. Tokat e pëlleshme bujqësore dhe fshatrat me sasi të madhe të prodhimeve bujqësore për agro turizmin.

PZHKP 2025, 2009

Tabela 3.18. Faktorët e rëndësishëm të aktiviteteve turistike dhe shërbyese si dhe të objekteve për akomodim për zhvillimin e ardhshëm

Faktorët	Rëndësia
Prezenca e Trashëgimisë Kulturore dhe Natyrore	0.40
Prezenca e Objekteve Akomoduese	0.31
Afërsia me Transportin	0.19
Afërsia me Vendbanime	0.10

PZHKP 2025, 2009

Prezenca e trashëgimisë natyrore dhe kulturore përcaktohet brenda tre titujve si: prania e trashëgimisë kulturore për turizmin kulturor, Parku nacional Mali Sharr dhe zonat tjera malore për turizmin dimëror dhe turizmin malor, dhe tokat e pëlleshme bujqësore dhe fshatrat me sasi të madhe të prodhimeve bujqësore për agro turizmin. Turizmi kulturor përcaktohet më prezencën e monumenteve historike dhe fetare, zonat urbane historike dhe zonat e monumentet arkeologjike. Zonat dhe monumentet e regjistruara historike kanë potencial të lartë me cilësinë e tyre për definimin e formacionit kulturor të zonës dhe sasisë kongreguese në zonat e përshtatshme sidomos në qendrën e qytetit të Prizrenit. Qendra e qytetit të Prizrenit është pikë qendrore për zhvillim të mundshëm të aktiviteteve të turizmit kulturor, duke u pasuar nga fshatrat e regjionit të Hasit si Krajku, Kushnini, Lukinaj, fshati Kabashi në regjionin e Kabashit, regjioni i Anadrinit fshati Krusha e Vogel dhe regjioni i Vërrinit fshati Poslishti për shkak të pranisë së lokacioneve arkeologjike dhe monumenteve historike. Zona e ngushtë buferike në afërsi të arterieve transportuese në këto fshatra dhe qendrën e qytetit të Prizrenit janë më të përshtatshme për zhvillimin e ardhshëm të aktiviteteve të turizmit kulturor (Harta 3.3).

Një aktivitet tjetër i rëndësishëm turistik në Prizren është turizmi dimëror i cili vërehet në Malet e Sharrit. Mirëpo në Prizren duhet që krahas turizmit dimëror, të zhvillohet turizmi gjithëpërfshirës dimëror dhe malor që paraqet një potencial për një destinim global të turizmit. Turistët i tërheqin malet për disa arsye: klima dhe ajri i pastër, bukuria natyrore, si dhe mundësi të shumta për shëtitje dhe aktivitete sportive. Në këtë aspekt, Regjioni i Zhupës prin për nga përshtatshmëria për zhvillimin e ardhshëm të turizmit dimëror dhe malor (Harta 3.4).

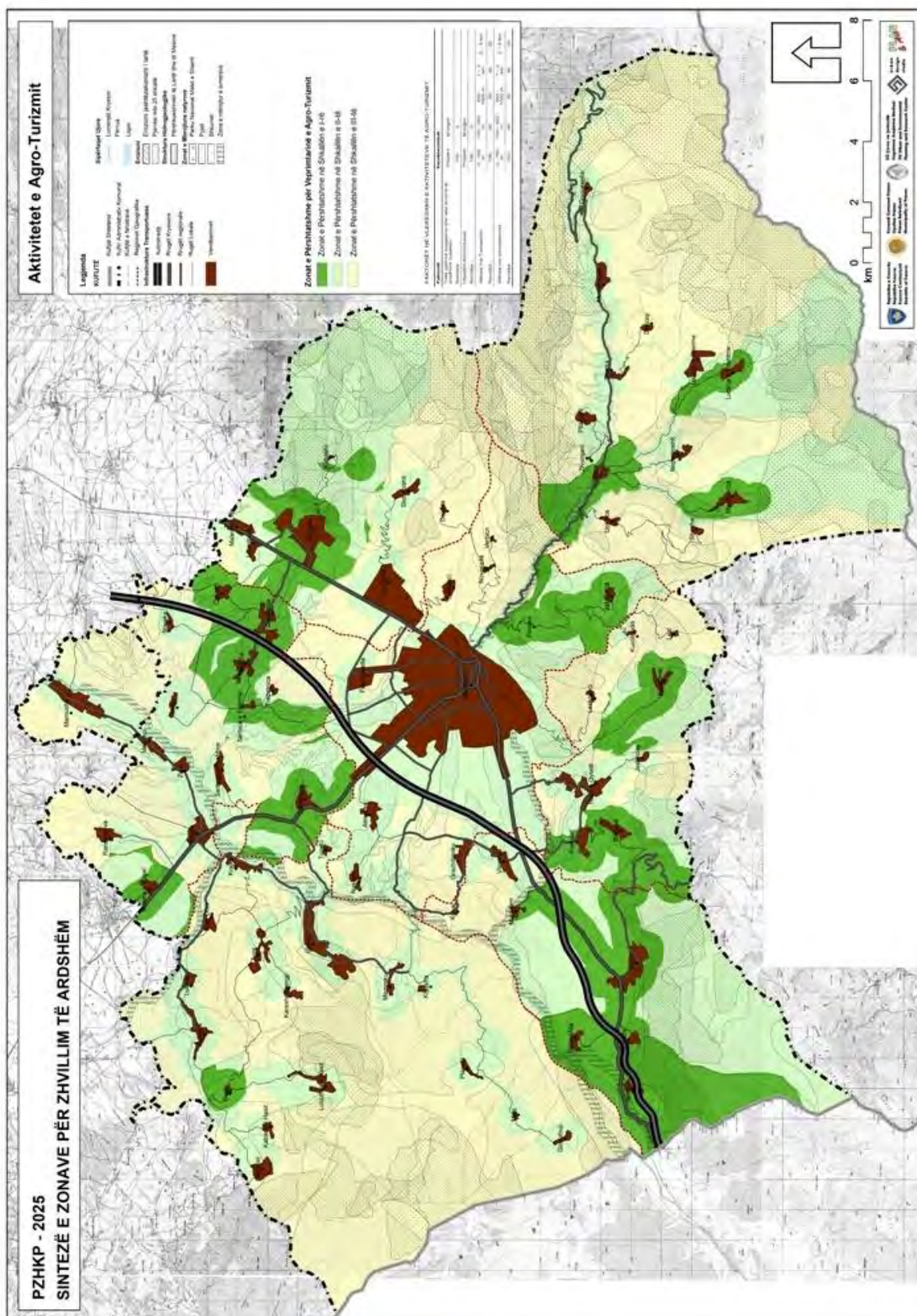
Meqenëse në komunën e Prizrenit ka mjaft tokë pjellore bujqësore, atëherë mund të mendohet edhe për zhvillimin agro-turizmit si regjenerim të ekonomisë rurale. Agro-turizmi definohet si oferta e vizitave turistike në zonat ku ka prodhimtari bujqësore dhe fermave duke u lejuar vizitorëve të marrin pjesë në procesin e mbjelljes, rritjes dhe përpunimit të produkteve lokale ushqimore. Vizitorët duhet ta kenë të siguar akomodimin në shtëpi të banorëve lokal. Aktivitetet e prodhimit të posaçme bujqësore duhet të inkurajohen si pjesë e agro – turizmit. Meqë Prizreni ka një traditë të lashtë të prodhimit të verës, duhet të rigjenerohen vreshtat. Në fshatrat Gërncare në regjionin e Prizrenit, Krushë e Vogël në regjionin e Anadrinit, dhe në regjionin e Vërrinit fshatrat Jeshkovë dhe Leskovec ka prodhimtari të pijeve dhe këto fshatra bashkë me fshatrat rrethuese janë më të përshtatshme për zhvillimin e ardhshëm të agro turizmit. (Harta 3.5). Në vlerësimin e objekteve të turizmit për zhvillimin në të ardhmen, të gjitha hartat e mëparshme të veprimtarisë turistike janë përputhur dhe veto faktorët janë shumëzuar me aktivitetet totale turistike që janë të përshkruar në hartën e aktiviteteve turistike. Atëherë rezultati i përgjithshëm tregon vlerësimin e zonave të përshtatshme për shërbimet turistike dhe objekteve për akomodim. Faktorët e erozionit, tokat pyjore, llojet e tokave dhe formacioni gjeologjik janë vlerësuar me hierarkinë e zonave të përshtatshme për shërbimet turistike dhe objekteve të akomodimit për zhvillim të ardhshëm. Në kuadër të vlerësimit të analizës së erozionit, zonat të cilat janë të përcaktuar si zona me rrezikshmëri të lartë të erozion janë vlerësuar si veto zona. Zonat të cilat janë të vlerësuar si zona me tokë të butë dhe të depërtueshëm, sidomos brenda pellgjeve ujëmbledhës, në analizën gjeologjike janë konsideruar si zona të vetos për të marrë në konsideratë cenueshmërinë e zhvillimit të turizmit (Tabela 3.20).

Tabela 3.19. Veto Zonat në vlerësimin e aktiviteteve turistike për zhvillimin e ardhshëm

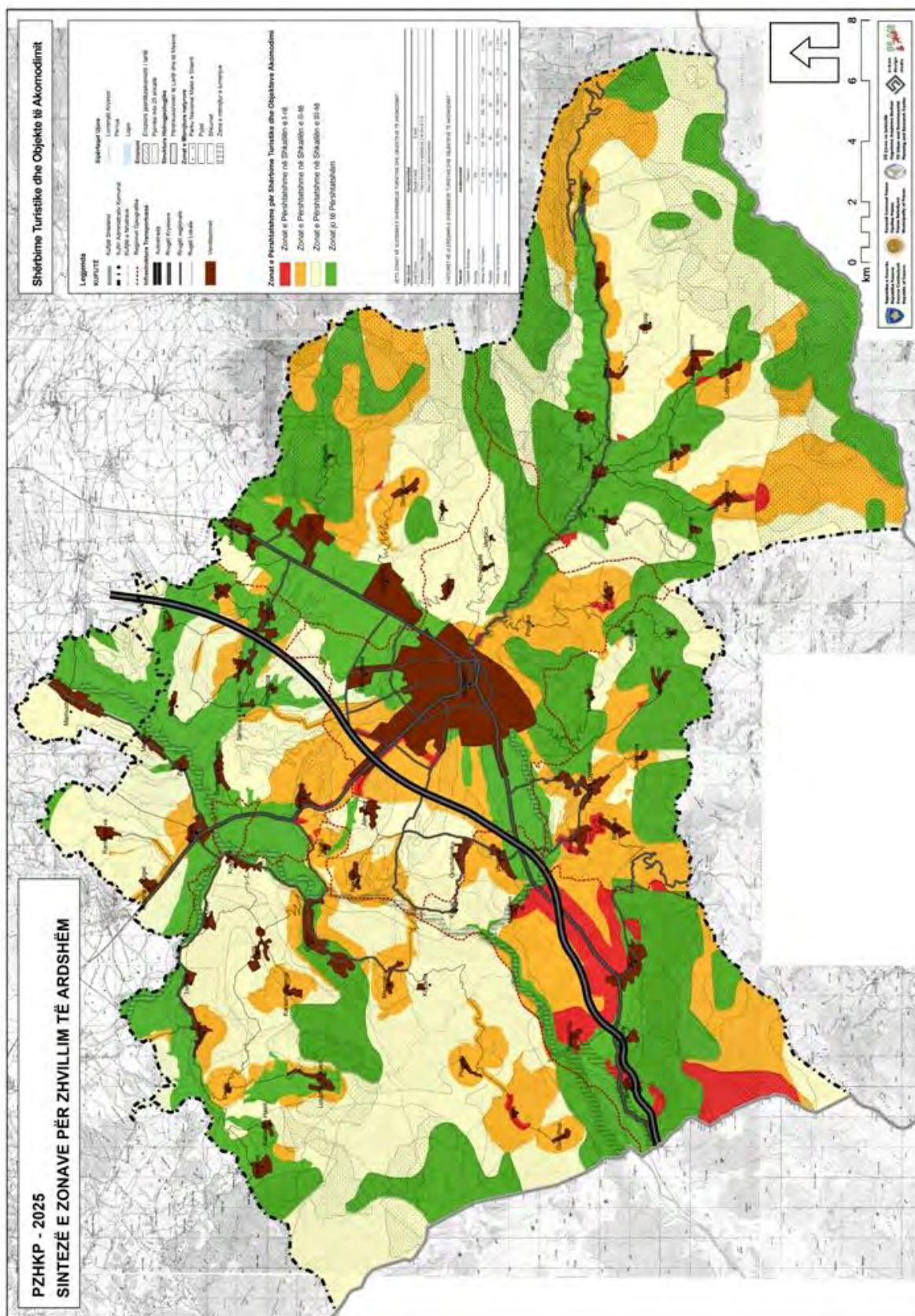
Veto zonat	Karakteristikat
Zonat Erozive	Shumë të lartë Të lartë
Klasifikimi i Tokës Bujqësore	Toka e pëlleshme bujqësore e shkallës së dytë dhe tretë
Analiza Gjeologjike	Zonat e rrezikuara në lidhje me analizat gjeologjike me: Toka e butë dhe e përshkueshme

PZHKP 2025, 2009

Faktorët e cekur në tabelën e mësipërme janë mbivendosur në Hartën 3.6. Harta ilustron zonat e përshtatshme për zonat e ardhshme të shërbimeve turistike dhe objekteve të akomodimit të graduar në tri grada si dhe jep zonat e papërshtatshme në bazë të veto zonave të mbivendosura.



Harta 4.5: Modeli hapësor për zonat e përshtatshme për zhvillim të agro-turizmit



Harta 4.6: Modeli hapësor për zonat e përshtatshme për zhvillim të shërbimeve turistike dhe objektet për akomodim

3.4. PROJEKTET STRATEGJIKE DHE ZONAT E VEÇANTA TË PËRCAKTUARA ME PLANIN HAPSINOR TË KOSOVËS DHE PLANET TJERA PËR ZONA TË VEÇANTA

Kjo pjesë flet për projektet e rëndësishme strategjike dhe zonat e posaçme që janë aprovuar në Planin Hapësinor të Kosovës dhe plane tjera për zona të veçanta.

Plani për Konservimin dhe Zhvillimin e Zonës Historike të Prizrenit

Ka shumë programe dhe projekte që kanë të bëjnë me konservimin në Prizren. Një pjesë e rëndësishme e strategjisë zhvillimore dhe investimeve në infrastrukturën kulturore të qytetit është edhe restaurimi i objekteve të trashëgimisë kulturore me qëllim të krijimit të kushteve normale për përdorimin e këtyre objekteve për aktivitetet kulturore. Në këtë aspekt ka aktivitete konstante si kontakte, vizita dhe forma të tjera të bashkëpunimit me qëllim të arritjes së përvojës së nevojshme për prezantimin e duhur dhe profesional të aktiviteteve kulturore. Disa nga këto aktivitete janë: ekspozita –trashëgimia arkitektonike dhe urbane e Prizrenit, konferenca ndërkombëtare “Politikat kulturore të qyteteve” në Selanik të Greqisë, punëtorja e ekspertëve të organizuar nga Kolping Kosova dhe Asociacioni Numizmatik “Demastion” – “ruajtja e qytetit të vjetër të Prizrenit”, Perlat e kulturës kombëtarë të Prizrenit etj. (Raporti mbi Profilin Zhvillimor Hapësinor dhe vështrimi i përgjithshëm i Komunës së Prizrenit).

Në raportin mbi Profilin Zhvillimor Hapësinor të Prizrenit dhe vështrimi i përgjithshëm i Komunës së Prizrenit thuhet se ka nevojë urgjente për veprim në aspektin e ruajtjes së karakteristikave historike të Prizrenit nga ana e të gjitha institucioneve përfshirë këtu edhe Entin për Mbrojtjen e Monumenteve, drejtoritë komunale dhe Ministrinë e Kulturës. Duhet të bëhet çmos për të ndaluar ndërtimin ilegal e cila është jashtëzakonisht përbuzëse ndaj karakterit historik të qytetit. Paralelisht me angazhimin e ekspertëve për restaurim dhe ruajtje të trashëgimisë kulturore, duhet të shqyrtohen të gjitha mjetet e mundshme financiare për implementimin e këtyre objektivave.

Një nga organizatat më aktive në fushën e trashëgimisë kulturore në Kosovë është Cultural Heritage Without Borders (CHWB) që vepron që nga viti 2001. CHWB-ja ka themeluar një zyrë lokale në Prishtinë për përkrahjen dhe mbikëqyrjen e projekteve që kanë të bëjnë me konservim. Kjo organizatë organizon seminare, ekspozita dhe punëtori jo vetëm në Prizren por edhe në qytete tjera dhe përkrah shumë projekte si: trashëgimia kulturore e Dukagjinit, projektin e kullës së Isa Buletinit në Zveçan dhe restaurimin e xhamisë së Hadumit në Gjakovë.

Në maj të vitit 2006, Komuna e Prizrenit ka nënshkruar me CHWB-në një memorandum të mirëkuptimit për implementimin e programit rehabilitues të zonës historike të Prizrenit”. Ky program përfshin komponentët e ndryshme të rëndësishme në aspektin e ruajtjes dhe zhvillimit të zonës historike. “Plani për Ruajtjen dhe Zhvillimin e Zonës Historike të Prizrenit” është hapi i parë konkret kah planifikimi i ruajtjes së zonës historike.

Përfshirja e trashëgimisë kulturore në planifikimin e zhvillimit urban është me rëndësi të madhe për ruajtjen dhe zhvillimin e zonave historike në qendrat urbane. Kjo është një nga iniciativat e para të këtij lloji në Komunat e Kosovës për përpilimin e Planit Konservues të Zonës Historike.

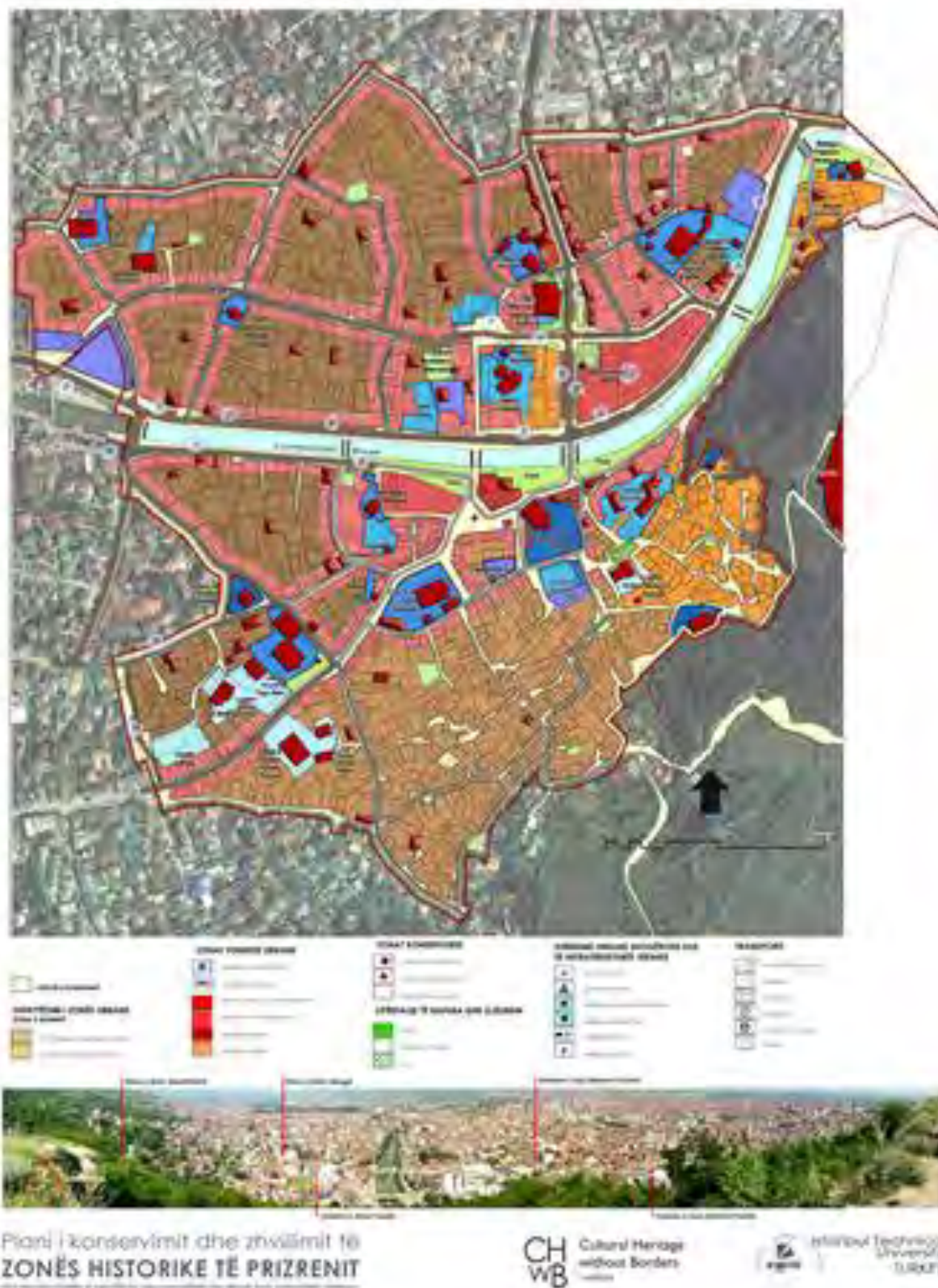
Plani për Ruajtjen dhe Zhvillimin e Zonës Historike të Prizrenit është produkt i Programit Rehabilitues të Zonës Historike të Prizrenit. Si rezultat i protokollit të nënshkruar në mes të OJQ-së suedeze CHwB dhe Qendrës Hulumtuese të Planifikimit Urban dhe Ambiental të Universitetit Teknik të Stambollit, është bërë një studim i Planit për Ruajtjen dhe Zhvillimin e Zonës Historike të Prizrenit (Figura 3.12).

Plani për Ruajtjen dhe Zhvillimin e Zonës Historike të Prizrenit ka prodhuar propozime për planifikim në aspektin e çështjeve fizike, shfrytëzimit të tokës, transportit dhe të atyre që kanë të bëjnë me konservimin.

Në propozimet e dizajnit të Planit për Ruajtjen dhe Zhvillimin e Zonës Historike të Prizrenit, plani ka përmirësuar direktivat për dizajnin urban ku janë futur propozimet strukturale si për shembujt monumentale dhe arkitekturale ashtu edhe për aplikacionet në mes të ndërtesave. Sa i përket arkitekturës civile dhe monumentale, intervenimet janë përcaktuar në kuadër të parimeve të konservimit dhe ruajtjes. Për aplikacionet në mes të ndërtesave, propozimet strukturale janë nënvizuar me llojet e propozuara të ndërtimi në harmoni me arkitekturën tradicionale. Sipas planit të konservimit dhe zhvillimit, duhet të zbatohen intervenimet në arkitekturën civile, në rastin e mbrojtjes, pastrimi dhe mirëmbajtja, restaurimi, rindërtimi, renovimi i fasadave. Lloji i propozuar i kërkesave për ndërtimet e reja, plani ekzaminon këto elemente në kapitujt e vëllimit, fasadës, detajet dhe ornamentet dhe propozimi i pamjes së rrugëve (Figura 3.13) (Gulersoy Zeren, et.al, 2008).

Sipas parimeve të përdorimit të tokës, zona urbane historike e Prizrenit është rirregulluar me lloj-lloj përdorime të tokës dhe aktivitetet që synojnë zhvillimin e cilësisë urbane me modelin urban tradicional. Akomodomi dhe banimi, shërbime komerciale dhe kulturore-turistike në katet përdhes dhe tregtia me pakicë në harmoni me shkallën dhe madhësinë e përdorimit të zonës urbane të zonës urbane historike janë propozuar për nën zonat e përshtatshme. Në bazë të planit për konservim dhe zhvillim, veprimtaritë komerciale dhe prodhuese nuk janë në harmoni me modelin tradicional prandaj është propozuar decentralizimi i tyre jashtë zonës urbane historike. Për ri-rregullimin e qarkullimit optimal në sistemin e transportit, ky plan po ashtu parasheh rrugët shërbyese, rrugët këmbësorike, ndarjen e qarkullimit të automjeteve dhe këmbësorëve në zonën bërthamore të pjesës historike (Gulersoy Zeren, et.al, 2008). Pas miratimit të Ligjit për Qendrën Historike të Prizrenit (Nr.04/L-066/2012), është rishikuar kufiri i zonës së Qendrës Historike të Prizrenit me shtimin e Kalas së Prizrenit si pjesë përbërse të kësaj zone (Harta 1.21).

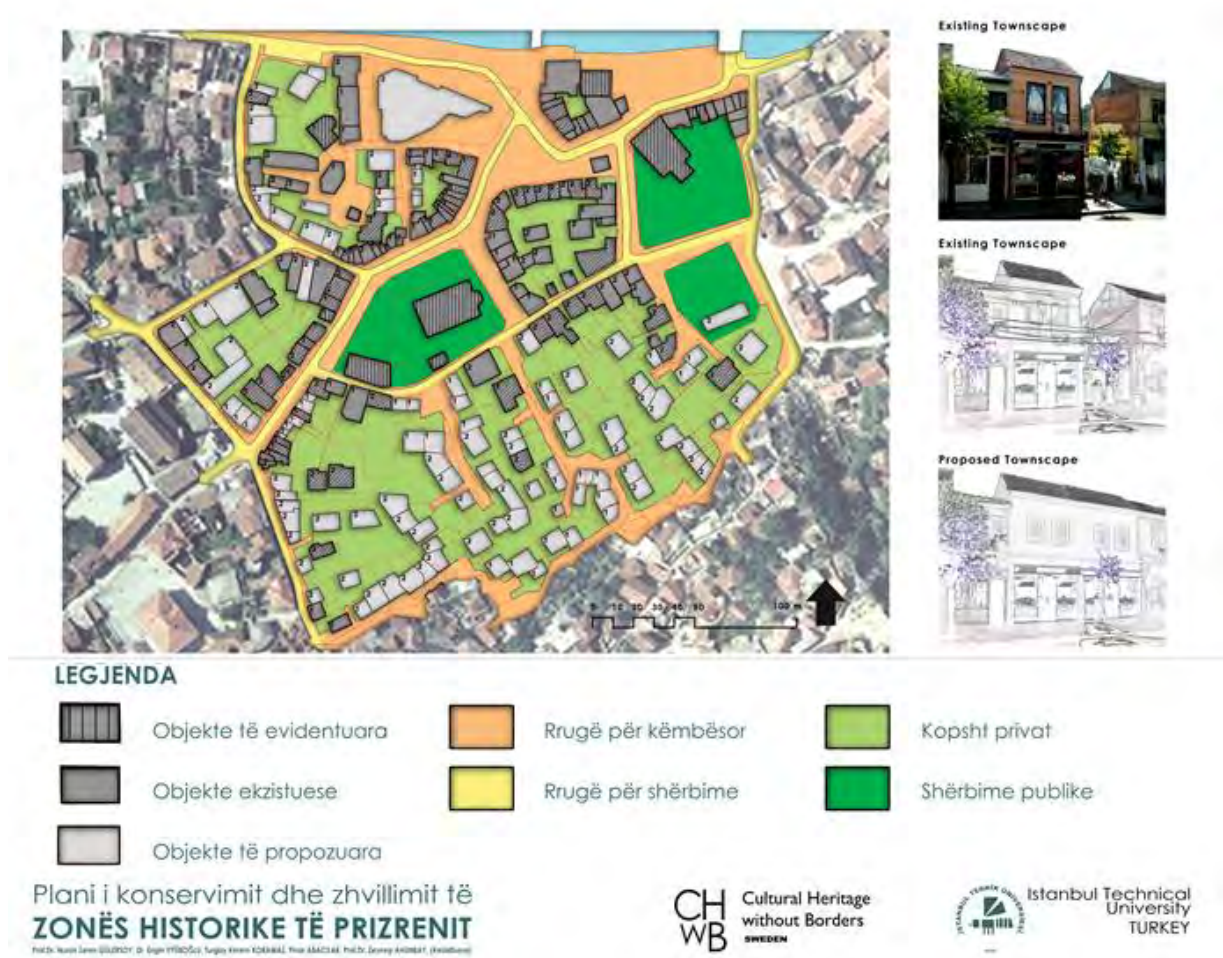
PLANI I KONSERVIMIT DHE ZHVILLIMIT



Gulersoy Zeren, et.al, 2008

Figura 3.12. Plani për Konservimin dhe Zhvillimin e Zonës Historike të Prizreni

PLAN DIZAJNI



Gulersoy Zeren, et.al, 2008

Figura 3.13. Dizajni i Planit për Konservimin dhe Zhvillimin e Zonës Historike të Prizrenit

Plani Hapësinor Zhvillimor i Parkut Nacional “Malet e Sharrit”

Plani Hapësinor Zhvillimor i Parkut Nacional “Malet e Sharrit” rekomandon veprim të organizuar dhe të koordinuar të gjitha strukturave të përfshira dhe kërkon strategji dhe planifikim afatgjatë të bazuar në rezultatet e proceseve hulumtuese dhe planifikuese. Për të përballuar shfrytëzimin e pakontrolluar të vlerave natyrore dhe degradimin mjedisor në parkun nacional, plani propozon një kornizë në gjashtë sfidat e identifikuar në SWOT analizë.

Në kuadër të kornizave dhe kushteve, vizioni i planit është definuar me tre deklaratat e mëposhtme:

- Një Park i menaxhuar me kujdes për gjeneratat e ardhshme, me llojlojshmëri biologjike, peizazh karakteristik, vendbanime përreth, dhe kulturë të jetës tradicionale e cila vlerësohet, ruhet dhe zhvillohet.
- Një park ku gjenerohet profit nga aktivitetet ekonomike dhe turistike në favor të komunitetit dhe mbrojtjes së ambientit.
- Një park me qasje të lehtë që krijon mundësi dhe kënaqësi për turistët, rekreacion, sport, aktivitete hulumtuese dhe kulturore në çdo kohë.

Në plan përcaktohen tri zona të mbrojtjes ambientale në kuadër të parkut nacional. Zona e parë definohet si rezervat i saktë natyror ku nuk guxon të ketë aktivitete ekonomike por vetëm shtigje këmbësorie për vizitorët. Në zonën e dytë, parashihet një zhvillim i kufizuar ekonomik ku duhet të krijohet infrastruktura teknike vetëm për transportin e skiatorëve dhe aktivitete tjera turistike. Zhvillimi dhe aktivitetet ekonomike janë propozuar në zonën e tretë duke respektuar kushtet dhe konceptin e qëndrueshmërisë. Këto aktivitete përfshijnë turizmin sportiv, turizmi veror dhe dimëror, turizmi shëndetësor, turizmi rural dhe kulturor, turizmi hulumtues dhe shkencor, turizmi alpin dhe turizmi çiklistik etj.

324

Hidrocentrali i Zhurit

Hidrocentrali i Zhurit është një sistem i cili përbëhet nga dy impiante HC Zhur I dhe HC Zhur II. Ky hidrocentral gjendet në jugperëndim të qytetit të Prizrenit. HC Zhur I gjendet afër fshatit Zhur ndërsa HC Zhur II gjendet në lumin Drini i Bardhë. Uji i grumbulluar transportohet nëpërmes të tunelit nën presion dhe portës së çeliktë të ujit në turbinat e HC Zhur I që përdor një kokë prej mesatarisht 565 m. Pasi të përdoret në HC Zhur I, uji përçohet përmes kanalit dhe tunelit përmes gravitacionit dhe portës së pjerrtë të ujit në HC Zhur II. Në fund i tërë uji i përdorur shkarkohet në Drinin e Bardhë.

Sipas Raportit të Studimit të fizibilitetit të vitit 1983 dhe Rishikimit ekonomik dhe financiar të vitit 2001, kapaciteti i HC Zhur I është 246 MW dhe prodhimi mesatar vjetor është 335 GWh. ndërsa i HC Zhur II është 46.8 MW me një prodhim mesatar vjetor prej 63.2 GWh.

Raporti i fizibilitetit të Hidrocentralit të Zhurit përmbledh të gjitha efektet favorizuese gjatë operimit të projektit siç është më shumë rend në zonën e planifikuar për projekt; sasi të mjaftueshme të ujit për vaditje; rritje të lagështisë së ajrit dhe rritjes së precipitimit që me siguri do të ketë ndikim favorizues në rritjen e zonave dhe produkteve pyjore.

Në aspektin sociologjik dhe demografik, nëse ndërmerren masat parandaluese, projekti i planifikuar nuk do të rrezikojë jetën dhe kushtet e popullatës lokale, do të ndalojë migrimin,

nuk do të rrezikojë jetën afariste dhe nuk do të kontaminojë burimet natyrore të zonës në fjalë. Në raport po ashtu thuhet se pas ndërtimit, toka mund të përdoret edhe për veprime turistike apo rekreative. Një efekt tjetër i projektit është edhe punësimi i përkohshëm apo permanent i fuqisë lokale punëtore gjatë implementimit të projektit.

Parku i Biznesit i Prizrenit

Projekti i parkut të biznesit gjendet afro 5 km larg Prizrenit në boshtin Prizren-Prishtinë, në segmentin rrugor Lubizhde-Korishë. Ky bosht do të lidhet me autostradën Morinë-Merdare e cila do të jetë lidhja më vitale komerciale për në portin e Durrësit në Shqipëri. Parku i biznesit do të sigurojë përqendrimin e biznesit në një zonë specifike.

Autostrada Merdare Durrës

Sipas Letrës për prapavijë teknike të Sektorit të Transportit (2008), për të siguruar integrimi të përmirësuar me rrjetin regjional të transportit, prioriteti kryesor i Qeverisë është përmirësimi i dy linjave thelbësore të SEETO (South East Europe Transport Observatory) më saktësisht të linjave 6 dhe 7 që kalojnë përmes Kosovës me ç'rast rëndësi primare i jepet linjës 7. Synimi afatgjatë është ndërtimi i autostradës në të dyja linjat, e cila lidh autostradën Durrës Morinë me Korridorin X si pjesë të Rrjetit trans evropian në Serbi, afër qytetit të Nishit.

Ndërtimi i autostradës Merdare Durrës e cila tani më është i përfunduar dhe është në shfrytëzim, e lidhë Kosovën me bregdetin Adriatik përmes portit të Durrësit dhe Shëngjinit.

3.5. VLERËSIMI I NDIKIMIT SOCIO EKONOMIK DHE AMBIENTAL

Në këtë pjesë të raportit paraqitet vlerësimi i ndikimit ambiental dhe socio-ekonomik të kornizës së propozuar në PZHKP 2025.

PZHKP 2025 bazohet në parimet e Ruajtjes së Trashëgimisë Kulturore dhe Natyrore, Qëndrueshmërinë Ambientale, Inkuadrimit Social, Barazinë Sociale dhe Kualiteti i Jetesës, Vitalitetin Ekonomik dhe Integritetin Hapësinor. Në varësi nga këto parime, plani i propozuar i PZHKP 2025 ka katër fusha kryesore të ndikimit në (Tabela 3.21):

- Resurset e mbrojtura natyrore dhe ambientale; ambient të qëndrueshëm, trashëgimi e mbrojtur natyrore dhe kulturore apo “Komponentët e ndikimit në Ambient Natyror dhe Kulturor”
- Objektet shëndetësore, kulturore, dhe arsimore të standardit të lartë me një qasje të lehtë, fuqia punëtore e kualifikuar dhe e edukuar, participimi i përmirësuar i publikut si “Komponentët e Ndikimit në Zhvillimin Social”
- Zhvillimi i bujqësisë; zhvillimi i organizuar i prodhimtarisë; zhvillimi komercial dhe financiar; zhvillimi i turizmit apo “Komponentët e Ndikimit në Strukturën Vitale Ekonomike”
- Ambienti atraktiv i jetesës; infrastruktura dhe transporti cilësor dhe efikas apo “Komponentët e Ndikimit në Zhvillimin e Integruar Hapësinor”

326

Tabela 3.20. Komponentët e Ndikimit në PZHKP 2025

Komponentët e Ndikimit në Ambient Natyror dhe Kulturor	Resurset e mbrojtura natyrore dhe ambientale; ambient të qëndrueshëm, trashëgimi e mbrojtur natyrore dhe kulturore
Komponentët e Ndikimit në Zhvillimin Social	Objektet shëndetësore, kulturore, dhe arsimore të standardit të lartë me një qasje të lehtë, fuqia punëtore e kualifikuar dhe e edukuar, participimi i përmirësuar i publikut
Komponentët e Ndikimit në Strukturën Vitale Ekonomike	Zhvillimi i bujqësisë; zhvillimi i organizuar i prodhimtarisë; zhvillimi komercial dhe financiar; zhvillimi i turizmit
Komponentët e Ndikimit në Zhvillimin e Integruar Hapësinor	Ambienti atraktiv i jetesës; infrastruktura dhe transporti cilësor dhe efikas

Trashëgimia e mbrojtur natyrore dhe kulturore është një ndikim i pritur i parimit të mbrojtjes së trashëgimisë natyrore dhe kulturore me përmirësimin e bashkëpunimit profesional dhe qeveritar. Meqë plani sugjeron integrimin e trashëgimisë me turizmin dhe programet sociale, mbrojtja e trashëgimisë në kuadër të kufijve të Komunës së Prizrenit do të përshpejtojë po ashtu edhe zhvillimin e turizmit në Komunë.

Resurset e mbrojtura natyrore dhe ambientale dhe ambienti i qëndrueshëm në anën tjetër janë rezultat i ndikimit të parimit të qëndrueshmërisë ambientale që në mënyrë të tërthortë ndikon në zhvillimin e turizmit bujqësor dhe të ambientit atraktiv të jetesës.

Objektet shëndetësore, kulturore, dhe arsimore të standardit të lartë me një qasje të lehtë, dhe ambienti atraktiv i jetesës në qendrën e Prizrenit dhe pjesët rurale janë rezultat i ndikimit të parimit të inkuadrimin social, barazisë sociale dhe cilësisë së jetesës; zhvillimi i organizuar i prodhimtarisë; zhvillimi komercial dhe financiar dhe zhvillimi i turizmit janë efektet e drejtpërdrejta të përmirësimit të objekteve dhe përkrahjes së fuqisë së kualifikuar dhe të edukuar punëtore.

Vitaliteti ekonomik, si një nga parimet më të rëndësishme, ka një ndikim në zhvillimin e bujqësisë; zhvillimin e organizuar të prodhimtarisë; zhvillimin komercial dhe financiar; si dhe zhvillimin e turizmit. Pos këtyre fushave, vitaliteti ekonomik në mënyrë të drejtpërdrejtë ndikon në fuqinë punëtore të kualifikuar dhe të edukuar si dhe ndikim të tërthortë në zhvillimin e financiar dhe komercial.

Ambienti atraktiv i jetesës si dhe infrastruktura dhe transporti cilësor dhe efikas janë rezultatet e pritura të parimit të integritetit hapësinor. Meqë plani sugjeron standarde të larta dhe objekte kulturore shëndetësore dhe arsimore me qasje të lehtë, kjo do të përshpejtojë zhvillimin e zonave të reja të vendbanimit, të cilat krahas rigjenerimit urban kanë ndikim në ruajtjen e trashëgimisë kulturore dhe natyrore në parimin e integritetit hapësinor.

Parimet e PZHKP 2025 dhe ndikimet e komponentëve janë dhënë në Tabelën 3.22. Sipas vlerësimit të analizës, ndikimi i komponentëve do të jepen në planin veprues të bazuar në zona si dhe programin veprues.

Tabela 3.22: Vlerësimi i Integruar i Ndikimit të PZHKP 2025

OBJEKTIVAT	Komponentët e ndikimit në Ambient Natyror dhe Kulturor			Komponentët e Ndikimit në Zhvillimin Social			Komponentët e ndikimit në Strukturën Vitale Ekonomike				Komponentët e Ndikimit në Zhvillimin e Integruar Hapësinor	
	Resursët të mbrojtura natyrore dhe	Mjedisi qendroreshëm	Ruajtja e trashëgimisë natyrore dhe	Gasje, në objektet e arsimit, shëndetësisë dhe i arsimit	Fuqia punëtore e kualifikuar dhe i arsimuar	Pjesëmarrje e përmisuar e publikut	Zhvillimi i bujqësisë	Zhvillimi i organizuar i prodhimit	Zhvillimi i komercial dhe financiar	Zhvillimi i turizmit	Mjedisi tërheqës jetësor (banimi)	Transport dhe infrastrukturë të kualifikuar dhe
Trashëgimia kulturore në tërë komunën e Prizrenit do të konservohej			●								●	
Bashkëpunimi profesional dhe ai qeveritar do të përmirsohet në aspektin e menaxhimit të trashëgimisë kulturore			●		○				●		●	
Ruajtja e trashëgimisë kulturore do të integrohet me programet turistike dhe shoqërore	●	○	●	●	○	○					●	
Vetëdija për ruajtjen e trashëgimisë kulturore do të shtohet			●			●					●	
Trashëgimia natyrore do të ruhet së bashku me asetet dhe resursët mjedisore			●		○						●	
Bashkëpunimi profesional dhe ai qeveritar do të përmirsohet në aspektin e menaxhimit të trashëgimisë natyrore			●		○						●	
Ruajtja e trashëgimisë natyrore do të integrohet me programet turistike dhe shoqërore	●	○	●				○				●	
Vetëdija për ruajtjen e trashëgimisë natyrore do të shtohet	○	○	●					○			○	
Resursët ambientale do të mbrohen dhe zgjerohen, duke ofruar përdorim potencial ekologjik dhe të qëndrueshëm	●	●	○				○				○	●
Do të parandalohet ndotja dhe degradimi i ambientit	●	●	●								○	
Do të ofrohet një ambient i sigurtë dhe sensitiv urban ndaj mjedisit në zonat ku ekziston rreziku ambiental	●	●	●									
Zonat pjellore dhe zonat tjera të rëndësishme natyrore do të mbrohen me një përdorim të qëndrueshëm të burimeve natyrore	●	●	●								○	
Tokat e pëllisime të Prizrenit do të përdoren për aktivitetet bujqësore	○	○	○								○	

● Ndikim i drejtpërdrejt
○ Ndikim indirekt

Tabela 3.22: Vazhdon nga faqja e mëparshme

OBJEKTIVAT	Komponentët e ndikimit në Ambient Natyror dhe Kulturor			Komponentët e ndikimit në Zhvillimin Social		Komponentët e ndikimit në Strukturën Vitale Ekonomike					Komponentët e ndikimit në Zhvillimin e Integruar Hapësinor	
	Resurset të natyrore dhe	Niveli i qëndrueshmëri	Ruajtja e trashëgimisë natyrore dhe	Qasja në objektet e arsim, shëndetësisë dhe	Fuqia punëtore e kualifikuar dhe jashtumbar	Pjesëmarrja e përmicuar e qytetarëve	Zhvillimi i bujqësisë	Zhvillimi i organizuar i prodhimtansë	Zhvillimi komercial dhe financiar	Zhvillimi i turizmit	Mjedis tërheqës jetësor (barrim)	Transport dhe infrastrukturë e kualifikuar dhe
Te gjitha llojë të objekteve urbane do të zgjerohen dhe modernizohen si nga cilësia e jetës edhe nga sosia												
Mangësitë në vendbanimet rurale në drejtim të objektivit arsimor dhe shëndetësor do të rriten dhe të përmirshen												
Si objektet shpirtërore shpirtërore, në fshatet qendrore do të sigurohen objektet e shkolave të mesme, objektet shëndetësore, sociale-kulturale, objektet sportive dhe shtesë për të moshuar												
Objektet urbane në qytetin e Prizrenit do të përmirshen duke qenë në shërbim të: gjithë banorëve të komunës												
Do të sigurohet mbështetja për një lloj punë të kualifikuar dhe të arsimuar												
Do të incruajohen për punësim të asocionit e shërbimeve të qytetit e prizrenit												
Në viset rurale do të krijohen mundësitë për punësim në turizëm, agroturizëm dhe bujqësi												
Gjitha llojet e procesit të amfiksimit do të ofrohet përmes qytetit publik												
Do të ngrihet / shërbujta publike për jetën urbane dhe rurale												

● Ndikim i drejtpërdrejt
○ Ndikim i indirekt

Tabela 3.22: Vazhdon nga faqja e mëparshme

OBJEKTIVAT	Komponentët e ndikimit në Ambient Natyror dhe Kulturor		Komponentët e Ndikimit në Zhvillimin Social		Komponentët e ndikimit në Strukturën Vitale Ekonomike				Komponentët e Ndikimit në Zhvillimin e Integruar Hapësiror		
	Resursët e mbrojtura natyrore dhe ndërkulturore	Mjedis i qëndrueshëm	Rrujta e trashëgimisë natyrore dhe kulturore	Qasja në objektet e arimit shoqërore dhe shportë	Huajt punëtore e kualifikuar dhe latsmular	Pjesëmarrje e përmisjarë publikë	Zhvillimi organizuar i prodhimitansë	Zhvillimi komercial dhe financiar	Zhvillimi i turizmit	Mjedis tërheqës (etese, bëmami)	Traheëti dhe infrastruktura të kualifikuar dhe
Do të rrishtet mundësitë e ngjyeshme për punësim në fshatet qendrore											
Do të zhvillohet prodhimtaria bujqësore dhe blegto-islle					●		○		●		
Do të rrishtet prodhimi dhe shitja e prodhimeve të reja bujqësore					○				○		
Do të nxitet prodhimtaria e verës											
Toka e pëlcshme e Prizrenit do të çohet për aktivitetet bujqësore											
Do të rrishtet cilësimi i verës së shtuar nga prodhimtaria bujqësore					●		●		○		
Do të ofrohet mbështetje dhe reklamimi i prodhimeve traditionale					●		○		●		
Do të rritet efikasiteti i aktivitetave tregëtare											
Do të rrishtet logjistika					●		●				
Prizreni do të reklamohet si destinacion turistik											
Do të rrishtet aktivitetet turistike dhe kultura në pjesët historike të Prizrenit											
Do të zhvillohen dhe përcaktohen aktivitetet e përkatshme të turizmit në regione sipër sh. turizmi dimëror, turizmi shërbëtor, skoturizmi					●				●		

● Ndikim i drejtpërdrejt
○ Ndikim indirekt

Tabela 3.22: Vazhdon nga faqja e mëparshme

OBJEKTIVAT	Komponentët e ndikimit në Ambient Natyror dhe Kulturor			Komponentët e ndikimit në Zhvillimin Social		Komponentët e ndikimit në Strukturën Vitale Ekonomike				Komponentët e ndikimit në Zhvillimin e Integruar Hapësinor		
	Resursat të mbrojtura natyrore dhe	Mjedis i qëndrueshëm	Ruajtja e trashëgimisë natyrore dhe	Qasje, në objektet e arsimit, shëndetësisë dhe	Fuqia punëtore e kualifikuar dhe i arsimuar	Pjesëmarrje e përmisuar e publikut	Zhvillimi i bujqësisë	Zhvillimi i organizuar i prodhimit	Zhvillimi i komercial dhe financiar	Zhvillimi i turizmit	Mjedis tërheqës jetësor (banimi)	Transport dhe infrastruktura të kualifikuar dhe
Do të zhvillohen lokacionet e reja për banim dhe do të përcaktohen sipërfaqet për rregullimin urban	●	●	●	●	○	●	○	○	○	○	●	●
Nevojat për banim të popullatës së tanishme dhe të parapare do të kordinohen me bashkëpunim me investitorët				●		●					●	●
Do të sigurohet niveli i barabartë i banimit social për shtresat me të ardhura të vogla dhe mesatare												
Do të rriten standardet për cilësitë ambientale në vendbanime												
Rrijeti dhe infrastruktura transportuese do të zhvillohen ashtu që të shërbejnë në mënyrë efektive për të gjitha vendbanimet e Komunës				○							●	●
Transporti lokal do të integrohet në rrjetin nacional të transportit												
Do të zhvillohet një sistem efikas të transportit publik												
Do të sigurohet një trafik i sigurt urban	●			○							●	●

● Ndikim i drejtpërdrejt
○ Ndikim i indirekt

4. STRATEGJITË DHE VEPRIMET PËR ZBATIM

Kjo pjesë paraqet fazën përfundimtare të PZHKP 2025 duke përcaktuar **strategjitë e zbatimit dhe veprimet** përmes programimit të veprimeve zbatuese, dispozitave, vlerësimit të performancës dhe të procesit të monitorimit, duke qenë një urë kaluese ndërmjet situatës aktuale dhe kornizës hapësinore. Strategjitë dhe veprimet janë zhvilluar në pesë grupe tematike, duke përfshirë trashëgiminë natyrore dhe kulturore, mjedisin natyror, mjedisin shoqëror (social), mjedisin ekonomik dhe mjedisin hapësinor.

4.1. Planet vepruese dhe strategjitë zbatuese të shoqëruar nga parimet dhe konceptet hapësinore

4.1.1. Shënimet Sqaruese të PZHKP

4.1.1.1. Kufijtë

Kufijtë Administrativ

Komuna e Prizrenit mbulon një sipërfaqe rreth 625 km² dhe qyteti i Prizrenit është qendra administrative e komunës (Ligj për Kufijtë Administrativ të Komunave (Nr. 03/L-041/2008) (Figura 4.1). Ajo ka 74 fshatra nën kufijtë administrativ të Komunës. Mamusha, dikur ishte një ndër fshatrat e Komunës së Prizrenit, por në vitin 2005 u shndërrua në Komunë. Edhe pse Komuna e Mamushës ka qenë e përfshirë në seksionet e mëparshme në mënyrë që të sigurojë vlerësimin rajonal, në seksionin e Planifikimit të vendimeve dhe dispozitave të PZHKP 2025 nuk është përfshirë Komuna e Mamushës.

Kufijtë Zhvillimor

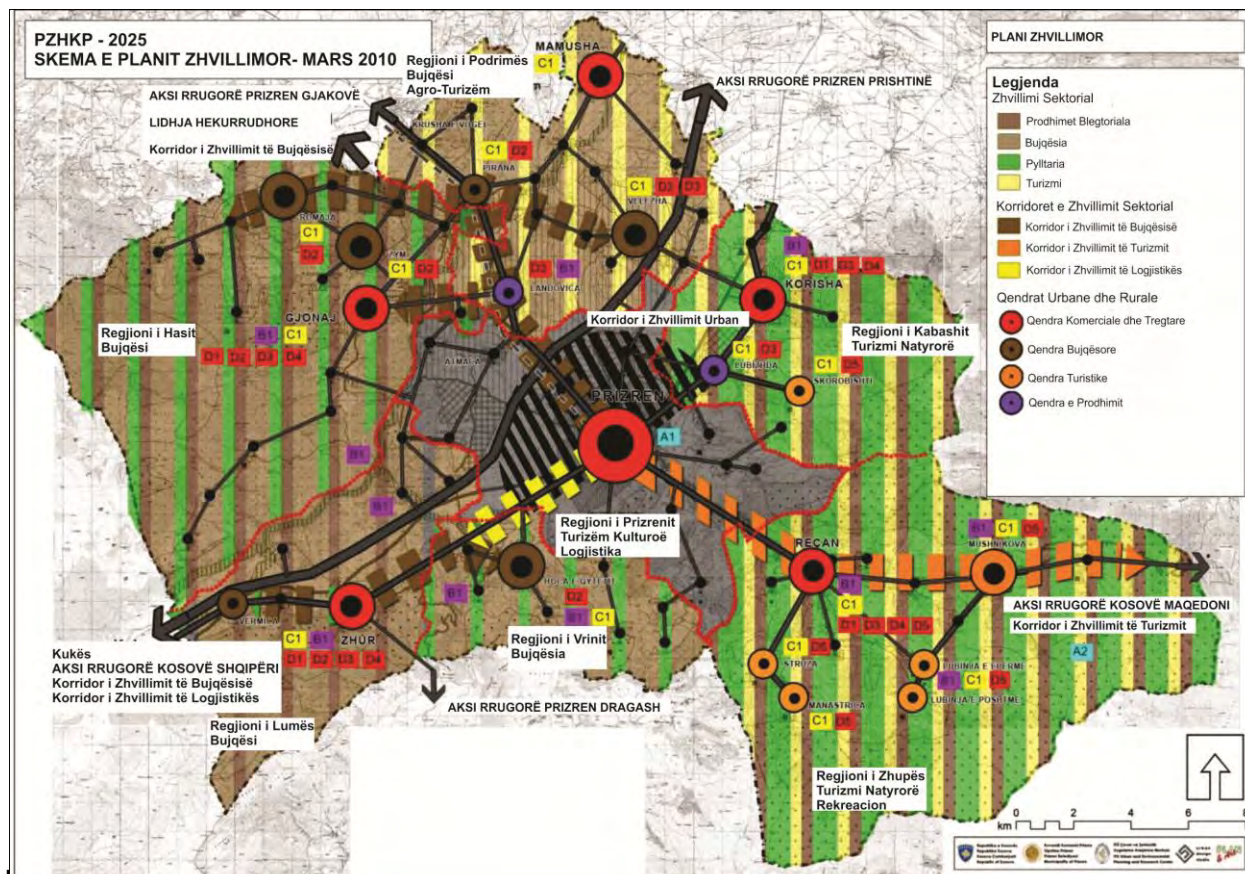
Kufijtë zhvillimor të PZHKP 2025 përputhen me kufijtë zyrtarë administrativ të Komunës së Prizrenit dhe mbulojnë 625 km².

Zona e Mbrojtur

Sipas Ligjit për Zonat e veçanta të Mbrojtura (Nr.03/L-039/2008) dhe Ligjit për Qendrën Historike të Prizrenit (Nr.04/L-066/2012) Qendra historike e qytetit të Prizrenit shpallet si zonë e mbrojtur.

Zona e Përtëritur

Zona e vjetër industriale në qytetin e Prizrenit me ndërtesa të braktisura propozohet të shpallet si zonë e përtëritur. Kjo zonë do të inkuadrohet në Qendrën urbane dhe do të jetë e hapur për projektet e përtëritjes.



4.1.1.2. Hierarkia e Vendbanimeve

Hierarkia e vendbanimeve e definuar në studimin e PZHKP 2025 përbëhet nga tri nivele. Qyteti i Prizrenit është qendër urbane e shkallës së parë. Planifikohet të zhvillohet si një qendër e fortë turistike e pasur jo vetëm me objekte urbane dhe objekte komerciale, por edhe si qendër administrative për qendrat rurale dhe vendbanimet tjera rurale.

Fshatrat qendrore të cilat kanë strukturë administrative sikur fshatrat tjera por që dallohen me faktin se aty mbahen të dhënat mbi lindjet, do të trajtohen si qendra rurale për të siguruar zhvillim të balancuar në pjesët rurale të Komunës së Prizrenit. Fshatrat qendrore janë Gjonaj, Hoça e Qytetit, Mushnikova, Pirana, Reçani, Romaja, Velezha, Zhuri dhe Zymi. Lubizhda, që për momentin është fshat qendror, por parashihet që ajo të bëhet paralagje e Prizrenit prandaj Korisha është caktuar të jetë si fshat qendror në përputhje me rrethanat e një qendre rurale.

Këto fshatra qendrore janë klasifikuar në bazë të potencialeve dhe nevojave të Komunës së Prizrenit dhe janë vlerësuar si qendra shërbyese, qendra bujqësore dhe qendra turistike. Korisha e cila ndodhet në afërsi të aksit rrugor Prizren-Prishtinë është fshati më i madh i regjionit të Kabashit dhe Podrimës, Zhuri i cili ndodhet në afërsi të rrugës Prizren-Shqipëri është fshati më i madh në regjionin e Vërrinit dhe Lumës, Gjonaj i cili është fshati më i madh i regjionit të Hasit ndërsa Reçani është fshat qendror i regjionit të Zhupës. Këto fshatra janë propozuar si

qendra shërbyese. Në anën tjetër, Velezha, Pirana, Romaja dhe Zymi të cilat gjenden në tokat e punueshme të Hasit dhe Anadrinit janë propozuar të jenë qendra bujqësore. Qendra bujqësore e Vërrinit që ka një potencial të ultë të tokës së punueshme por e cila i shërben Komunës së Dragashit me prodhimtarinë e saj bujqësore dhe serat, është Hoça e Qytetit. Struktura malore e Kabashit dhe Zhupës nuk ka kushte të përshtatshme për prodhimtarinë bujqësore. Prandaj në këto regjione nuk është propozuar qendra bujqësore. PZHKP 2025 parasheh përdorimin e platove të larta në këto regjione për blegtori. Këto regjione kanë potencial të dukshëm për turizmin dimëror dhe atë malor për faktin se këtu shtrihet Parku Nacional Malet e Sharrit, si park më i madh nacional në Kosovë. Fshati Mushnikovë në regjionin e Zhupës është propozuar të jetë qendër turistike ndërsa shërbimet turistike dhe akomodimi do të jenë në Struzhë, Manastiricë, Lubinje të epërme dhe Lubinje e poshtme në regjionin e Zhupës dhe Skorobisht në regjionin e Kabashit.

4.1.1.3. Përdorimi i Tokës

Zonat e Vendbanimit

Përpos qytetit të Prizrenit, të gjitha zonat tjera janë planifikuar si vendbanime rurale. Lubizhda e cila pritet të bëhet para lagje e Prizrenit, konsiderohet si pjesë e zonës urbane.

Hierarkia e vendbanimeve është përcaktuar me tri faza dhe vendimet në lidhje me dendësinë e popullsisë janë marrë në përputhje me rrethanat. Qendra e Qyteti të Prizrenit që ka një karakter të dendur urban, planifikohet të këtë densitetin më të madh që është 200 b/ha.

Zonat e nivelit të dytë të densitetit janë fshatrat qendrore. Këto vendbanime kanë një densitet mesatar prej 100 b/ha. Vendbanimet rurale kanë një densitet të vogël prej 50 b/ha.

Zonat Zhvillimore

Projeksionet e popullsisë tregojnë se rritje më të madhe të popullatës do të kemi në Qendrën e Qytetit të Prizrenit, Hoçë të Qytetit, dhe Zhur. Fusha e zhvillimit për këto vendbanime janë përcaktuar brenda zonave të zhvillimit potencial të banimit të treguara në analizat AHP. Këto zona të reja të vendbanime parashihen të kenë një densitet prej 100 b/ha.

Vendbanimet Joformale dhe Banimi social

Në mënyrë që të siguroj banim të përballueshëm për grupet me të ardhura veçanërisht të ulëta dhe të mesme, banimet sociale janë planifikuar në vendet urbane të rigjeneruara dhe vendbanimet e paligjshme (ilegale) të banimit të Komunës së Prizrenit, në planet e shkallës së nivelit të ulët të planifikimit, përmes inkurajimit të zhvillimit të qëndrueshëm të banimit në cilësi optimale të mjedisit dhe standardeve. Këto vende janë planifikuar që të kenë densitetin e përshtatshëm të popullsisë, në përputhje me madhësinë e popullsisë ekzistuese në vend.

Tabela 4.1. Projektionet e popullatës në fshatrat qendrore dhe Qytetin e Prizrenit

	Prizreni	Gjonaj	Hoca e Qytetit	Lubizhda	Mushnikova	Pirana	Reçan	Romaja	Velezha	Zhur	Zym
1981	61,801	2,961	2,127	2,435	1,077	1,489	820	1,360	763	4,369	1,935
1991	92,303	3,666	2,658	2,960	1,084	1,790	890	1,702	865	5,230	2,138
2001	138,042	5,300	4,000	2,980	1,600	2,400	950	2,700	1,100	8,000	670
2008	150,000	4,000	5,000	3,000	1,200	2,500	1,300	2,200	1,200	9,000	2,500
Popullsia Shtesë	66,346*	982	13,342*	778	145	2,365	1,011	1,836	908	16,165*	839

* Vendet që do të kenë rritje me të madhe të popullsisë në bazë të projeksionit.

Duke i pasur parasysh këto densitete, kapaciteti i përgjithshëm i vendbanimeve ekzistuese dhe të atyre që do të zhvillohen është 429,643 banorë, që është një numër më i madh në krahasim me popullsinë e projektuar për Komunën e Prizrenit për vitin 2025 e që është 428,235 banorë (Tabela 4.2).

Tabela 4.2. Zonat ekzistuese dhe zona të Reja të Vendbanimit

Vendbanimet	Sipërfaqja (ha)	Densiteti (p/ha)	Kapaciteti i banorëve
Vendbanimet Ekzistuese – densiteti i lartë	1153,96	200	230 792
Vendbanimet Ekzistuese – densiteti mesatar	845,97	100	90 785
Vendbanimet Ekzistuese – densiteti i ultë	1024,22	50	51 648
Vendbanimet e Reja – densiteti mesatar	506,17	100	56 417
Totali			429 643

Zonat Komerciale

Një sipërfaqe e përafërt prej 294 ha në qytetin e Prizrenit ku hyn edhe pjesa e vjetër industriale planifikohet të jetë qendër komerciale e shkallës së parë ku do të ofrohen shërbimet tregtare dhe ato financiare. Fshatrat qendrore që janë zhvilluar në bazë të idesë për zhvillim të balancuar rural janë po ashtu qendra komerciale të shkallës së dytë. Këto qendra të shkallës së dytë parashihen të kenë dyqane dhe njësi ushqimore si funksione komerciale.

Zonat Industriale

Ndërtesat e vjetra industriale në Prizren janë ose të braktisura ose përdoren si depo. Kjo zonë konsiderohet si zonë regjeneruese dhe vlerësohet si qendër komerciale e shkallës së parë.

Duke marrë parasysh potencialin bujqësor të Prizrenit, propozohet një zonë e posaçme prej 60 ha për industrinë e bazuar në bujqësi. Zona industriale propozohet të jetë në regjionin e Lumës përgjatë autostradës për Shqipëri, brenda zonave të përshtatshme për zhvillimin e industrisë që rrjedhin nga analiza AHP. Pos kësaj në pjesën lindore të kësaj zone propozohen rreth 110 ha për depo (magazinë) dhe përafërsisht rreth 80 ha për zonën e logjistikës dhe 70 ha zonë për shërbime doganore në juglindje të zonës agro - industriale.

Pos kësaj, përafërsisht rreth 157 ha planifikohet si zonë e industrisë së lehtë dhe përafërsisht 159 ha planifikohen për Parkun e Biznesit me R&D funksion, projekt ky që është duke u përgatitur nga Komuna e Prizrenit. Zona e industrisë së lehte ndodhet në rrugën Prizren Prishtinë, në fund të qytetit të Prizrenit në verilindje të tij. Ndërsa Parku i Biznesit parashihet të jetë në verilindje të fshatit Lubizhdë. Projekti Komunal në fshatin Korishë, mbi Planin Rregullativ Urban të projektit Boka konsiderohet gjithashtu në PZHKP 2025. Projekti përbëhet nga zhvillimi i destinimeve mikse (zhvillim rezidencial, sporti dhe rekreacioni, objekte arsimore dhe industri e lehtë).

Zonat Turistike

Sipas zbatimit të analizës AHP për vendndodhjen e shërbimeve turistike dhe të akomodimit dhe në përputhje me zonat e propozuara të turizmit del se zonat më të përshtatshme turistike gjenden në luginën e Zhupës dhe pjesët e larta të Maleve të Sharrit. Përpos qendrës turistike në Mushnikovë, objektet turistike po ashtu parashihen në Struzhe, Manastrice, Lubinje e Epërme, Lubinje e Poshtme dhe Skorobisht.

Zonat Bujqësore

Meqë një pjesë e madhe e rrafshit të Podrimës ka sistem të vaditjes, ai është paraparë si zonë për zhvillimin e bujqësisë. Pos kësaj, duke synuar ruajtjen e resurseve natyrore dhe zhvillim të qëndrueshëm bujqësor, tokat bujqësore të shkallës së dytë dhe tretë janë planifikuar si zonat e mbrojtura bujqësore. Plani propozon një sipërfaqe prej 3,380 ha për zhvillimin e bujqësisë dhe 9,984 ha si zonë e mbrojtur bujqësore.

Analiza e AHP në lidhje me zhvillimin e turizmit të bazuar në prodhimin bujqësor ka treguar se Rrafshi i Podrimës është më i përshtatshmi për zhvillimin e agro-turizmit dhe për këtë arsye janë ndarë rreth 1,593 ha sipërfaqe për këtë aktivitet.

Zonat e mbrojtura Natyrore

Parku Nacional Malet e Sharrit e cila është nën mbrojtje, është parku më i madh kombëtar në Kosovë e cila mbulon rreth 9,315 ha brenda kufijve administrativ të Komunës së Prizrenit.

Siç tregohet në seksionin 1.1.2.1. Modeli i Shfrytëzimit të Tokës, Komuna e Prizrenit ka për momentin 20,047 ha të pyjeve, prej nga 4,473 janë pyje të dendura, 3,995 pyje me densitet të ulët dhe 11,578 ha të shkurreve. Në kontekstin e studimit të PZHKP, të gjitha pyjet janë të mbrojtura dhe janë ri-klasifikuar në bazë të vetive të tyre.

Prerja e drunjve është e ndaluar në 1,328 ha të pyjeve të dendura që kanë një shkallë të lartë apo jashtëzakonisht të lartë të erozionit. Rreth 3,442 ha të pyjeve të densitetit të ultë dhe shkurreve që kanë një shkallë të lartë apo jashtëzakonisht të lartë të erozionit janë propozuar për pyllëzim. Zonat pyjore që nuk kanë shkallë të lartë të erozionit janë rreth 3,461 ha dhe këtu mund të lejohet prerja e kontrolluar e drunjve.

Tabela 4.3. Përdorimi i tokave në PZHKP

PËRDORIMI I TOKËS	SIPËRFAQJA (ha)	RAPORTI
Vendbanimet ekzistuese – Densiteti i Lartë (200 p/ha)	1153,96	1,85%
Vendbanimet ekzistuese – Densiteti Mesatar (100 p/ha)	845,97	1,35%
Vendbanimet ekzistuese – Densiteti i Ultë (50 p/ha)	1024,22	1,64%
Vendbanimet e reja – Densiteti Mesatar (100 p/ha)	506,14	0,81%
Qendra Urbane	294,51	0,47%
Parku i Biznesit	159,53	0,26%
Industria e Lehtë	157,24	0,25%
Agro Industria	61,45	0,10%
Depot	109,76	0,18%
Logjistika	79,78	0,13%
Doganat	68,48	0,11%
Terminali	14,25	0,02%
Impianti për Trajtimin e Ujërave të Zeza	12,82	0,02%
Zonat Zhvillimore Bujqësore	9146,33	14,64%
Zonat Bujqësore me Sistem të Vadijtes	3380,07	5,41%
Zona e Agro Turizmit	1593,76	2,55%
Zonat e Reja të zhvillimit të Banimit - Baza Ekzistuese Ushtarake	37,15	0,06%
Universiteti - Baza Ekzistuese Ushtarake	56,27	0,09%
Parku Nacional	9315,90	14,91%
Pyjet	3461,63	5,54%
Zonat për Pyllëzim	3442,01	5,51%
Zona e Ndaluar për Prerja të Drunjve	1328,90	2,13%
Zonat e Mbrojtura Natyrore dhe Rurale	25957,47	41,55%
Liqeni	265,53	0,43%
TOTAL	62473,13	100,00%

Zonat tjera rurale me rreth 25,957 ha propozohen të jenë zonat e mbrojtura natyrore dhe rurale. Zona e mbrojtur e lumenjve (Drini i Bardhe, Lumëbardhi dhe Toplluha) do të jetë zona buferike prej 100 m distancë nga lumenjtë.

Zonat Ekzistuese Ushtarake.

Tre bazat ushtarake që ndodhen brenda dhe në pjesën veriore të Prizrenit me një sipërfaqe totale prej 92 ha do të mbeten të tilla deri në ndonjë ndryshim eventual. Me përfundimin e mandatit të shërbimeve ushtarake të KFOR-it, zonat ushtarake dhe të sigurisë do të rigjenerohen ku këto zona do të shfrytëzohen përshtatshëm për zhvillimin e vendbanimeve të reja në bazën ushtarake të KFOR-it Gjerman në afërsi të rrugës së transitit, zona e kampusit universitar në bazën ushtarake të KFOR-it Gjerman në afërsi të aksit rrugor Prizren-Prishtinë dhe në bazën ushtarake të KFOR-it Turk në afërsi të zonës industriale të qytetit të Prizrenit do të shfrytëzohet si destinim i kampusit Universitar.

4.1.1.4. Objektet urbane

Zhvillimi i balancuar rural i cili është përmendur më herët, është koncepti për planifikimin e objekteve urbane (arsim, kujdesi shëndetësor, objektet kulturore dhe sportive). Plani propozon përqendrimin e objekteve urbane në fshatrat qendrore nga ku do të marrin shërbime fshatrat rurale. Prandaj del se çështja e sigurimit të objekteve urbane në fshatrat qendrore është prioritet.

Duke pasur parasysh qasjen në objektet arsimore të nxënësve të institucioneve parashkollore dhe shkollave fillore duke u referuar deklaratës së Planit hapësinor të Kosovës 2010 si “edukim në distancë të vogël”, “zhvillim të barabartë – shoqëri gjithëpërfshirëse”, parashihet që çdo fshat në komunën e Prizrenit të ketë çerdhe dhe shkollë fillore, ku në objektet të shkollës fillore do të ndahet vendi edhe për çerdhe. Prandaj plani propozon ndërtimin e 13 shkollave fillore në fshatra të cilat nuk kanë shkolla fillore. Njashtu është propozuar hapja e 58 çerdheve të cilat do të japin shërbimet e tyre brenda objekteve të shkollave fillore në ato fshatra ku mungojnë këto objekte.

Po ashtu propozohet që fshatrat qendrore të ofrojnë shërbime të shkollave të mesme në përputhje me propozimet e planit për ndërtimin e 4 shkolla të mesme në fshatrat që nuk kanë objekte të shkollave të mesme. Meqë fshatrat qendrore që të gjitha i kanë objektet shëndetësore, atëherë PZHKP 2025 nuk parasheh ndërtim të objekteve të reja shëndetësore në këto fshatra. Duke pas parasysh kushtet e dobëta në objekte, plani propozon përmirësimin e kushteve në objektet ekzistuese dhe në objektet shërbyese. Krahas kësaj, propozohet ndërtimi 5 objekteve kulturore në fshatrat qendrore që nuk i posedojnë ato.

Duke marrë parasysh komentet e Komunës së Prizrenit, PZHKP 2025 propozon ndërtimin e Varrezave të Qytetit të Prizrenit, të cilat varreza do të shërbejnë për Komunitetin Mysliman, Katolik dhe Ortodoks, lokacioni i varrezave do të jetë në Landovicë në afërsi të rrugës së transitit të Qytetit të Prizrenit.

4.1.1.5. Komunikacioni dhe infrastruktura

Komunikacioni

Linja 7, që paraqet një rrugë të rëndësishme të rrjetit rrugor South East Europe Transport Observatory (SEETO) dhe ndërtimi i së cilës ka një prioritet kombëtar, është pranuar si një nga inputet e PZHKP 2025. Linja 7 shkon deri në portin e Durrësit në Shqipëri me ç'rast Prizreni merr rolin e udhëkryqit të rëndësishëm që lidh pjesën më të madhe të Ballkanit me Detin Adriatik. Lidhje transporti nga Kosova – përmes rajonit të Prizrenit dhe Zhupës në Tetovë-Maqedoni është një tjetër rrugë e rëndësishme që lidh Kosovën dhe Maqedoninë.

Integrimi i autostradës në rrjetin lokal të komunikacionit sigurohet përmes dy pikëtakimeve që lidhin rrugën Prizren -Prishtinë, Prizren -Gjakovë dhe Prizren -Shqipëri. Hierarkia e rrjetit lokal të komunikacioni është rirregulluar siç shihet në plan dhe janë sugjeruar përmirësime të infrastrukturës ekzistuese rrugore.

Hekurudha është një mundësi e cila do ti mundësonte Prizrenit të bëhet qendër rajonale për transportin e mallrave dhe të pasagjerëve. Prandaj, plani propozon aktivizimin e hekurudhës e cila është pasive që nga viti 1999 duke filluar nga Prizreni, përmes komunës së Gjakovës të lidhet në Klinë në rrugën hekurudhore Pejë Prishtinë, si dhe në bazë të strategjisë së Planit hapësinor të Kosovës 2010-2020⁺ obligohet komuna të bëjë lidhjen hekurudhore në relacion Prizren Vërmicë ku kjo linje hekurudhore do të lidhet me hekurudhat e Shqipërisë e cila do të mundëson qarkullimin e mallrave në mes të dy shteteve dhe rajonit të gjërë.

Infrastruktura Energjetike

Hidrocentrali i Zhurit që është pjesë e Strategjisë Energjetike të Kosovës, ka dy hidrocentrale në kuadër të kufijve të Komunës së Prizrenit, një në fshatin Zhur dhe tjetrën në brigjet e lumit Drini i Bardhë. Linjat dhe objektet e Projektit të Hidrocentralit të Zhurit është pranuar si një nga inputet e PZHKP 2025.

4.1.2. Planet Vepruese të Shoqëruar nga Parimet dhe Konceptet e PZHKP 2025

Parimet kyçe të PZHKP 2025 të zhvillimit të Komunës së Prizrenit janë zhvilluar në pesë grupe tematike përfshirë këtu: trashëgiminë natyrore dhe kulturore, ambienti natyrorë, mjedisi social, mjedisi ekonomik dhe ai hapësinor. Parimet kyçe të PZHKP 2025 janë :

- A. Ruajtja e Trashëgimisë Natyrore dhe Kulturore
- B. Qëndrueshmëria Ambientale
- C. Inkuadrimi Social, Barazia Sociale dhe Cilësia e lartë Jetësore.
- D. Vitaliteti Ekonomik
- E. Integriteti Hapësinor

Për të realizuar vizionin e PZHKP 2025, në këtë studim janë caktuar qëllimet strategjike për zhvillimin afatgjatë si dhe objektivat që kanë të bëjnë me to. Pastaj, janë zhvilluar planet e veprimit në bazë të qëllimeve dhe objektiveve dhe secili projekt është përkufizuar me kohëzgjatje (Harta 4.1 dhe 4.2).

A-“ KONSERVIMI I TRASHËGIMISË NATYRORE DHE KULTURORE”

Në kuadër të këtij parimi janë dy qëllime strategjike:

1. Trashëgimia kulturore do të konservohet dhe përmirësohet
2. Trashëgimia natyrore do të konservohet dhe përmirësohet

A.1 Trashëgimia kulturore do të konservohet dhe përmirësohet

Synimi A.1.1: Trashëgimia kulturore në tërë kufijtë administrativ të Komunës së Prizrenit do të konservohet.

Kodi i projektit:	A.1.1.1
Emri i projektit:	“Programet e Implementimit të Dizajnit Urban dhe Projektet për Qendrën Historike të Qytetit të Prizrenit”
Përshkrimi i projektit:	Programet dhe projektet e zbatimit do të merren parasysh duke reflektuar implementimit e Planit të Zhvillimit dhe Konservimit të Zonës Historike të Prizrenit, si dhe Zonat e Veçanta të Mbrojtura për Qendrën Historike të Prizrenit si dhe dispozitat e Ligjit për Zonat e Veçanta të Mbrojtura (Nr. 03/L-039/2008) dhe Ligjit për Qendrën Historike të Prizrenit (Nr.04/L-066/2012).
Kohëzgjatja:	2 vite

Synimi A.1.2: Bashkëpunimi profesional dhe ai qeveritar do të përmirësohet në aspektin e menaxhimit të trashëgimisë kulturore.

Kodi i projektit:	A.1.2.1
Emri i projektit:	“Projektet Gjithëpërfshirëse për Restaurimin e Ndërtesave Historike”
Përshkrimi i projektit:	Projektet gjithëpërfshirëse për restaurim do të realizohen me përkrahjen financiare dhe operative të institucioneve kombëtare dhe ndërkombëtare.
Kohëzgjatja:	5 vite

Synimi A.1.3: Ruajtja e trashëgimisë kulturore do të integrohet në programet turistike dhe ato shoqërore.

Kodi i projektit:	A.1.3.1
Emri i projektit:	“Projektet Rehabilituese të Ndërtesave Historike dhe Lokacioneve për Akomodimin e Shërbimeve Turistike dhe Kulturore”
Përshkrimi i projektit:	Shërbimet e reja akomoduese si dhe ato turistike dhe kulturore do të themelohen në kuadër të rehabilitimit të ndërtesave dhe lokacioneve historike sidomos të Qendrës Historike të Prizrenit.
Kohëzgjatja:	5 vite

Kodi i projektit:	A.1.3.2
Emri i projektit:	“Projektet të Restaurimit të Ndërtesave Monumentale”
Përshkrimi i projektit:	Projektet gjithëpërfshirëse të restaurimit të ndërtesave monumentale do të zbatohen si në qytet ashtu edhe në fshatra.
Kohëzgjatja:	5 vite

Kodi i projektit:	A.1.3.3
Emri i projektit:	“Plani Menaxhues i Lokacioneve Historike”
Përshkrimi i projektit:	Përgatitja e planit të menaxhimit të lokacionit në zonën e mbrojtur historike do të futet në agjendën e komunës dhe qeverisë.
Kohëzgjatja:	5 vite

Kodi i projektit:	A.1.3.4
Emri i projektit:	“Promovimi i Programit “Vizito Prizrenin”
Përshkrimi i projektit:	Promovimi i trashëgimisë kulturore dhe natyrore do të inkurajohet në programe rajonale dhe globale.
Kohëzgjatja:	5 vite

Synimi A.1.4: Vetëdija për ruajtjen e trashëgimisë kulturore do të shtohet

Kodi i projektit:	A.1.4.1
Emri i projektit:	“Programi Edukativ “ Mbroje Prizrenin”
Përshkrimi i projektit:	Programet edukative informuese do të përgatiten nga institucionet qeveritare si dhe do të inkurajohen shoqatat jo qeveritare.
Kohëzgjatja:	2 vite

342

A.2 Trashëgimia Natyrore do të Konservohet dhe Përmirësohet

Synimi A.2.1: Trashëgimia natyrore do të ruhet së bashku me asetet dhe resurset mjedisore.

Kodi i projektit:	A.2.1.1
Emri i projektit:	“Plani Menaxhues për Mbrojtje të trashëgimisë Ntyrore”
Përshkrimi i projektit:	Projekti menaxhues për zonat e trashëgimisë natyrore do të zbatohet me qëllim të mbështetjes dhe ruajtjes së vlerave natyrore.
Kohëzgjatja:	5 vite

Synimi A.2.2: Bashkëpunimi profesional dhe ai qeveritar do të përmirësohet në aspektin e menaxhimit të trashëgimisë natyrore.

Kodi i projektit:	A.2.2.1
Emri i projektit:	“Projekti i Integruar i Destinacioneve Natyrore dhe Historiko Turistike”
Përshkrimi i projektit:	Itinerari dhe menaxhimi i destinacioneve të turizmit natyror dhe kulturor duke përfshirë edhe lokacionet arkeologjike dhe Parkun Nacional
Kohëzgjatja:	2 vite

Synimi A.2.3: Ruajtja e trashëgimisë natyrore do të integrohet në programet turistike dhe ato shoqërore.

Kodi i projektit:	A.2.3.1
Emri i projektit:	“Projekti për vlerësimin e ndikimit ambiental në Parkun Nacional Malet e Sharrit”
Përshkrimi i projektit:	Programet dhe projektet zbatuese do të merren parasysh me synim të reflektimit mbi politikat dhe propozimet e Planit Hapësinor të Parkut Nacional Malet e Sharrit .
Kohëzgjatja:	15 vite

Synimi A.2.4: Vetëdija për ruajtjen e trashëgimisë natyrore do të shtohet

Kodi i projektit:	A.2.4.1
Emri i projektit:	“Projekti i Ndërtimit të Kapaciteteve për Zhvillimin e Turizmit”
Përshkrimi i projektit:	Programet edukative dhe njoftuese të përgatitura nga institucionet qeveritare dhe/ose të nxitura nga OJQ-të.
Kohëzgjatja:	2 vite

B – “QËNDRUESHMËRIA AMBIENTALE”

Qëllimi kryesor strategjik sipas parimit “Qëndrueshmëria e Mjedisit” është Mbrojtja dhe përdorimi i qëndrueshëm i resurseve ambientale do të sigurohet.

343

B.1 Mbrojtja dhe përdorimi i qëndrueshëm i resurseve ambientale

Synimi B.1.1: Resurset ambientale do të mbrohen dhe zmadhohen duke ofruar përdorim potencial ekologjik dhe të qëndrueshëm.

Kodi i projektit:	B.1.1.1
Emri i projektit:	“Plani Zhvillimor i Turizmit Natyror”
Përshkrimi i projektit:	Hapësira e Parkut Nacional do të ruhet në pajtim me planin për Parkun Nacional Malet e Sharrit duke mbështetur aktivitetet e turizmit dimëror, skijimin dhe alpinizmin.
Kohëzgjatja:	2 vite

Kodi i projektit:	B.1.1.2
Emri i projektit:	“Plani Menaxhues i Pellgjeve të Lumenjve”
Përshkrimi i projektit:	Të arrihet gjendja e mirë e trupave ujore në Prizren deri në vitin 2025 dhe sigurimi i furnizimit të bollshëm të ujit të pastër për gjeneratat e ardhshme, e për këtë nevojitet një plan gjithëpërfshirës për menaxhimin e pellgjeve të lumenjve në Prizren i cili plan do të përdorë parimet e Direktivës së BE-s për Kornizën e Ujit.
Kohëzgjatja:	5 vite

Kodi i projektit:	B.1.1.3
Emri i projektit:	“Ndërtimi i Objekteve për Trajtim e ujërave të zeza”
Përshkrimi i projektit:	Objektet për Trajtim do të ndërtohen me qëllim të parandalimit të ndotjes së ujit në zonat e ngushta buferike të pellgjeve të lumenjve. Ndërtimi i impiantit për trajtimin e ujërave të zeza, në Tupec dhe Vlashnje
Kohëzgjatja:	5 vite

Synimi B.1.2: Do të parandalohet ndotja dhe degradimi i ambientit.

Kodi i projektit:	B.1.2.1
Emri i projektit:	“Projekti për Vlerësimin e Ndikimit Mjedisor”
Përshkrimi i projektit:	Programet që adresojnë degradimin dhe ndotjen mjedisore do të përpilohet për Parkun Nacional duke konservuar jetën natyrore dhe llojet endemike si dhe për tërë regjionin e komunës së Prizrenit.
Kohëzgjatja:	5 vite

Kodi i projektit:	B.1.2.2
Emri i projektit:	“Projektet e Posaçme për Mbrojtjen e Lumenjve Lumëbardhi dhe Drinit të Bardhë”
Përshkrimi i projektit:	Do të përgatiten projektet e posaçme për mbrojtjen e Lumëbardhat dhe Drinit të Bardhë
Kohëzgjatja:	2 vite

344

Synimi B.1.3: Do të ofrohet një ambient i sigurt dhe sensitiv ndaj mjedisit në zonat ku ekziston rreziku ambiental

Kodi i projektit:	B.1.3.1
Emri i projektit:	“Projekti i Vlerësimit të Rreziqeve të Lokacioneve Natyrore”
Përshkrimi i projektit:	Do të sigurohet një kontroll strikt i prerjes së drunjve në park dhe jashtë saj për të parandaluar humbjen e pyjeve dhe erozionin
Kohëzgjatja:	15 vite

Synimi B.1.4: Zonat pyjore dhe zonat tjera të rëndësishme natyrore do të mbrohen me një përdorim të qëndrueshëm të burimeve natyrore

Kodi i projektit:	B.1.4.1
Emri i projektit:	“Plani i Menaxhimit të Pyjeve”
Përshkrimi i projektit:	Do të bëhet nxitja e pyjëzimit të pyjeve me dendësi të ultë.
Kohëzgjatja:	5 vite

Kodi i projektit:	B.1.4.2
Emri i projektit:	“Projekti Hulumtues për Lokacionin e Përshtatshëm për Aktivitete të Ekstraktimit të Zhavorrit dhe Gurëthyesve”
Përshkrimi i projektit:	Do të inkurajohet shfrytëzimi i organizuar në regjionin e Lumës dhe Hasit ku aktualisht bëhet eksploatimi ilegal i zhavorrit dhe gurëthyesve,
Kohëzgjatja:	2 vite

Kodi i projektit:	B.1.4.3
Emri i projektit:	“Projekti i Rehabilitimit të Lokacioneve Aktuale ku Bëhet Ekstraktimi Ilegal i Zhavorrit”
Përshkrimi i projektit:	Eksploatimi ilegal i zhavorrit dhe gurëthyesve do të ndërpritet ndërsa sipërfaqet ku është bërë eksploatimi ilegal do të rehabilitohen.
Kohëzgjatja:	15 vite

Synimi B.1.5: Tokat e pëlleshme të Prizrenit do të përdoren për aktivitete bujqësore

Kodi i projektit:	B.1.5.1
Emri i projektit:	“Programet Edukative Bujqësore”
Përshkrimi i projektit:	Do të inkurajohet prodhimtaria e drithërave në tokat e punëshme në veri të Prizrenit ku ekziston sistemi i vaditjes.
Kohëzgjatja:	2 vite

345

C - INKUADrimi SOCIAL, BARAZIA SOCIALE DHE KUALITETI I JETËS”

Sipas parimit të “Ruajtjes së Trashëgimisë Natyrore dhe Kulturore: Në këtë parim janë tre qëllimet kryesore strategjike. Këto janë:

1. Do të sigurohen objektet publike të balancuara me qasje të lehtë
2. Do të sigurohen mundësi të reja për punësim dhe shkalla e papunësisë do të ulet
3. Do të inkurajohet pjesëmarrja në vendimmarrje.

C.1. Do të sigurohen objektet publike të balancuara me qasje të lehtë

Synimi C 1.1: Të gjitha llojet e objekteve urbane do të zgjerohen dhe modernizohen si nga cilësia ashtu edhe nga sasia

Kodi i projektit:	C111
Emri i projektit:	“Projekti Vlerësues për Rikualifikimin dhe Organizimin e Objekteve Urbane”
Përshkrimi i projektit:	Do të përmirësohet kapaciteti dhe cilësia e objekteve urbane duke u bazuar në studimin e dokumentacioneve që do të kryhet për të evidentuar objektet urbane si dhe për të përcaktuar kapacitetet dhe standardet e tyre.
Kohëzgjatja:	5 vite

Synimi C.1.2: Mangësitë në vendbanimet rurale në aspektin e objekteve arsimore si kopshti i fëmijëve, objektet parashkollore dhe shkollave fillore do të evitohen

Kodi i projektit:	C121
Emri i projektit:	“Projektet për Ndërtim të Çerdheve për Çdo Fshat”
Përshkrimi i projektit:	Hapësirat për kopshte të fëmijëve do të ndahen (rezervohen) në objektet e shkollave fillore të çdo fshati.
Kohëzgjatja:	2 vite

Kodi i projektit:	C122
Emri i projektit:	“Projektet e Ndërtimit të Shkollave Fillore për Çdo Fshat”
Përshkrimi i projektit:	Nga një shkollë fillore do të ndërtohen në fshatrat: Kojush, dhe Karashengjergji në regjionin e Hasit; Malësi e Re në regjionin e Kabashit; Muradem në regjionin e Lumës; në fshatrat Serbica e Epërme, Shpinadi, dhe Trepeticë të regjionit të Anadrinit; Grazhdanik në regjionin e Prizrenit dhe Drajqiqi në regjionin e Zhupës.
Kohëzgjatja:	2 vite

Synimi C.1.3: Si objekte standarde në fshatrat qendrore, do të sigurohen ndërtimi i objekteve si ato shkolla të mesme, objektet shëndetësore, socio-kulturore, objekte sportive dhe shtëpi për pleq.

Kodi i projektit:	C131
Emri i projektit:	“Projekti i Ndërtimit të Shkollave të Mesme”
Përshkrimi i projektit:	Shkollat e mesme do të ndërtohen në secilin prej këtyre fshatrave: Lubizhdë (Kabashi), Piranë (Anadrini), Hoçë e Qytetit (Vrrini) dhe Mushnikovë (Zhupa). Këto mund të veprojnë si shkolla teknike bazuar me specializimin e rajonit në rast nevojë (shkolla e mesme teknike e bujqësisë në regjionin e Anadrinit, shkolla e mesme teknike e turizmit në Prizren dhe regjionin e Zhupës dhe shkolla e mesme teknike e industrisë në Prizren)
Kohëzgjatja:	5 vite

Kodi i projektit:	C132
Emri i projektit:	“Projekti i Ndërtimit të Objekteve Kulturore Multi Disciplinare – Destinime”
Përshkrimi i projektit:	Objektet me funksion multi disiplinor do të ndërtohen në secilën prej këtyre fshatrave Piranë (Anadrini), Hoçë e Qytetit (Vërrini), Romajë (Has), Zhur (Luma), Lubizhdë (Kabash) dhe Mushnikovë (Zhupa). Librari, qendra rinore, teatër-kinema, etj. Do të ndërtohen në përputhje me konsensusin e popullsisë së fshatit.
Kohëzgjatja:	5 vite

Kodi i projektit:	C133
Emri i projektit:	“Projekti i Ndërtimit të Objekteve Sportive në Fshatrat Qendrore”
Përshkrimi i projektit:	Objektet sportive do të ndërtohen në çdo fshat qendror (Gjonaj, Hoqa e Qytetit, Lubizhda, Mushnikova, Pirana, Recana, Romaja, Velezha, Zhur dhe Zym).
Kohëzgjatja:	5 vite

Synimi C.1.4: Objektet urbane në Qytetin e Prizrenit do të përmirësohen duke qenë në shërbim të gjithë banorëve të Komunës.

Kodi i projektit:	C141
Emri i projektit:	“Projekti Zhvillimor i Kapacitetit dhe Cilësisë së Objekteve Urbane”
Përshkrimi i projektit:	Objektet urbane në Qytetin e Prizrenit do të përmirësohen në mënyrë që tu shërbejnë të gjithë banorëve të Komunës.
Kohëzgjatja:	5 vite

C.2. Do të sigurohen mundësi të reja për punësim dhe shkalla e papunësisë do të ulet

Synimi C.2.1: Do të sigurohet mbështetja për një fuqi punëtore të kualifikuar dhe të edukuar

Kodi i projektit:	C211
Emri i projektit:	“Programi Edukues për Afarizmin e të Rinjve”
Përshkrimi i projektit:	Do të fillohet me programin edukues për afarizmin e të rinjve për të përkrahur popullatën e re.
Kohëzgjatja:	2 vite

347

Kodi i projektit:	C212
Emri i projektit:	“Themelimi i Agjencisë për Zhvillimin e Projekteve dhe Konsultime”
Përshkrimi i projektit:	Do të themelohen programet konsultative për të mbështetur projektet
Kohëzgjatja:	2 vite

Kodi i projektit:	C213
Emri i projektit:	“Programi Zhvillimor i Ekonomisë Lokale”
Përshkrimi i projektit:	Do të zhvillohet një program për shfrytëzimin më të mirë të potencialeve ekonomike dhe burimeve njerëzore e natyrore, sidomos në turizëm dhe bujqësi.
Kohëzgjatja:	2 vite

Synimi C.2.2: Do të inkurajohen mundësitë për punësim në sektorin e shërbimeve në Qytetin e Prizrenit

Kodi i projektit:	C221
Emri i projektit:	“Shërbimet Ndhmëse të Afarizmit dhe Programi për Rekrutimin për Punë”
Përshkrimi i projektit:	Do të zhvillohen program konsultative dhe mbështetëse të fokusuar në investimet në sektorin e shërbimeve.
Kohëzgjatja:	2 vite

Synimi C.2.3: Në viset rurale do të krijohen mundësitë për punësim në turizëm, agro industri dhe bujqësi

Kodi i projektit:	C231
Emri i projektit:	“Programi për Shërbimet Ndhmëse të Afarizmit Bujqësor”
Përshkrimi i projektit:	Do të zhvillohen shërbimet ndhmëse për mbështetjen e turizmit, agro industrisë dhe bujqësisë
Kohëzgjatja:	2 vite

Kodi i projektit:	C232
Emri i projektit:	“Komunitetet në Projektet e planifikimit”
Përshkrimi i projektit:	Do të organizohen diskutimet publike për të gjithë qytetarët
Kohëzgjatja:	5 vite

348

C.3. Do të inkurajohet pjesëmarrja e banorëve në vendimmarrje.

Synimi C.3.1: Gjatë tërë procesit të planifikimit do të ofrohet pjesëmarrja e banorëve

Kodi i projektit:	C311
Emri i projektit:	“Projekti e-Prizreni”
Përshkrimi i projektit:	Do të krijohet internet faqja e Komunës së Prizrenit për aplikimet e-Prizren.
Kohëzgjatja:	2 vite

Synimi C.3.2: Do të ngrihet vetëdija publike për jetën urbane dhe rurale

Kodi i projektit:	C321
Emri i projektit:	“Projekti i e-buletinit Komunal”
Përshkrimi i projektit:	Do të përgatitet e-buletin Komunal për shërbimet komunale
Kohëzgjatja:	5 vite

D – “VITALITETI EKONOMIK”

Sipas parimit “ Vitaliteti Ekonomik” në kuadër të këtij parimi janë pesë objektivat kryesore strategjike. Këto janë:

1. Do të sigurohet zhvillimi i balancuar dhe i menaxhuar rural
2. Do të sigurohet zhvillimi i balancuar dhe i menaxhuar rural
3. Aktivitetet prodhuese do të nxiten dhe jenë më të organizuara
4. Aktivitetet komerciale dhe financiare do të nxiten
5. Aktivitetet turistike në Prizren do të zhvillohen dhe përmirësohen.

D.1. Do të sigurohet zhvillimi i balancuar dhe i menaxhuar rural

Synimi D.1.1: Do të mbështeten mundësitë e ndryshme për punësim në fshatrat qendrore

Kodi i projektit:	D111
Emri i projektit:	“Programi për Shërbimet Ndhmëse të Afarizmit Ndërmarrës”
Përshkrimi i projektit:	Do të zhvillohen programet konsultative dhe mbështetëse për afarizmin ndërmarrës
Kohëzgjatja:	2 vite

D.2. Do të mbështetet prodhimtaria bujqësore

Synimi D.2.1: Do të zhvillohet prodhimtaria bujqësore dhe blegtorale

Kodi i projektit:	D211
Emri i projektit:	“Programet Trajnuese dhe Konsulentë për Prodhimin e Kafshëve”
Përshkrimi i projektit:	Programet trajnuese dhe këshilluese do të themelohen për të rritur efikasitetin e blegtorisë në regjionin e Prizrenit dhe Anadrinit.
Kohëzgjatja:	5 vite

349

Kodi i projektit:	D212
Emri i projektit:	“Fondet Nxitëse Komunale për Blegtori”
Përshkrimi i projektit:	Do të organizohen programet ekonomike si dhe do të sigurohen fondet financiare për zhvillimin e blegtorisë në regjionin e Zhupës dhe Vërrinit
Kohëzgjatja:	15 vite

Kodi i projektit:	D213
Emri i projektit:	“Programi “Prodhimet e Prizrenit”
Përshkrimi i projektit:	Aktivitetet e marketingut do të ndërmerren për të promovuar prodhimet lokale bujqësore.
Kohëzgjatja:	5 vite

Kodi i projektit:	D214
Emri i projektit:	“Programet Trajnuese dhe Konsulentë për Prodhimet e Qumështit”
Përshkrimi i projektit:	Prodhimet e qumështit nga fshatrat rrethuese do të grumbullohen dhe prodhohen në fermën qumështore.
Kohëzgjatja:	2 vite

Synimi D.2.2: Do të mbështetet prodhimi dhe shitja e prodhimeve të reja bujqësore

Synimi D.2.3: Do të nxitet prodhimtaria e verës.

Synimi D.2.4: Toka e pëlleshme e Prizrenit do të përdoret për aktivitete bujqësore

Kodi i projektit:	D2aa
Emri i projektit:	“Programi Zhvillimor Bujqësor”
Përshkrimi i projektit:	Do të mbështetet prodhimtaria e drithërave, prodhimi i frutave dhe perimeve si dhe vreshtaria në regjione të Vërrinit, Prizrenit dhe Anadrinit do të përmirësohet. Vreshtat në fshatrat Gërçare, Krushë e Vogël, Jeshkove, dhe Leskovec do të rehabilitohen dhe aktivizohen. Prodhimi i drithërave në tokat e punueshme do të inkurajohet në veri të qytetit të Prizrenit ku ekziston sistemi i ujitjes.
Kohëzgjatja:	5 vite

D.3. Aktivitetet prodhuese do të nxitin dhe jenë më të organizuara

Synimi D.3.1: Gjenerimi i vlerës së shtuar nga prodhimet bujqësore do të mbështetet

350

Kodi i projektit:	D311
Emri i projektit:	“Projekti për Zonën e Re të Zhvillimit të Industrisë Bujqësore”
Përshkrimi i projektit:	Një sipërfaqe e re industriale e bazuar në bujqësi do të themelohet në veriperëndim të Prizrenit dhe aktivitetet e tanishme prodhuese do të vazhdojnë.
Kohëzgjatja:	2 vite

Synimi D.3.2: Do të ofrohet mbështetja dhe reklamimi i prodhimeve tradicionale

Kodi i projektit:	D321
Emri i projektit:	“Programet Edukative për Prodhimin e Pijeve Lokale”
Përshkrimi i projektit:	Programet alternative ekonomike si prodhimtaria e rakisë së rrushit dhe të verës do të mbështetet në viset rurale ku papunësia është në rritje e sipër.
Kohëzgjatja:	2 vite

Kodi i projektit:	D322
Emri i projektit:	“Programet Edukative për Prodhimin e Filigranit”
Përshkrimi i projektit:	Filigrani si një nga aktivitetet tradicionale të Prizrenit do të zhvillohet dhe pritet që ky aktivitet të mbështesë aktivitetet turistike.
Kohëzgjatja:	2 vite

D.4. Aktivitetet komerciale dhe financiare do të nxiten

Synimi D.4.1: Do të rritet efikasiteti i aktiviteteve tregtare.

Kodi i projektit:	D411
Emri i projektit:	“Programet e Vazhdueshme Edukative për Aktivitete Komerciale dhe Tregtare”
Përshkrimi i projektit:	Aktivitetet komerciale dhe tregtare do të zhvillohen dhe përmirësohen në fshatrat qendrore së bashku me qendrat komerciale në Prizren,
Kohëzgjatja:	5 vite

Synimi D.4.2: Do të mbështetet logjistika

Kodi i projektit:	D421
Emri i projektit:	“Projekti i Njës Logjistike”
Përshkrimi i projektit:	Përgjatë autostradës Durrës Merdare e cila kalon përmes komunës së Prizrenit, do të zhvillohet një nyje logjistike e cila do të jetë një lidhje jetike komerciale e cila do të kalon nëpër Prizren.
Kohëzgjatja:	2 vite

D.5. Aktivitetet turistike në Prizren do të zhvillohen dhe nxiten

Synimi D.5.1: Prizreni do të reklamohet si një destinacion turistik.

Kodi i projektit:	D511
Emri i projektit:	“Themelimi i Zyrës së Turizmit në Prizren”
Përshkrimi i projektit:	Do të themelohet zyra për turizëm me qëllim të promovimit dhe reklamimit të kësaj ane.
Kohëzgjatja:	2 vite

Synimi D.5.2: Do të inkurajohen aktivitetet turistike dhe ato kulturore në pjesën historike të qytetit.

Kodi i projektit:	D521
Emri i projektit:	“Udhërrëfyes dhe Programi i Kontrollit të Objekteve Turistike”
Përshkrimi i projektit:	Njësitë ekzistuese akomoduese do të rehabilitohen si dhe do të ndërtohen njësitë e reja në qytetin e Prizrenit.
Kohëzgjatja:	2 vite

Synimi D.5.3: Do të zhvillohen dhe përcaktohen aktivitetet e përshtatshme turistike për rajonin si turizmi dimëror, turizmi shëndetësor, eko turizmi

Kodi i projektit:	D531
Emri i projektit:	“Projekti i Qendrës Skijimore në Prevallë”
Përshkrimi i projektit:	Sipërfaqet për skijim dhe alpinizëm në Prevallë dhe Malet e Sharrit do të përmirësohen dhe në bazë të strukturës natyrore të tyre do të ndërtohen projekte të reja të akomodimit.
Kohëzgjatja:	5 vite

Kodi i projektit:	D532
Emri i projektit:	“Projekti i Agro Turizmit në Fushën e Podrimës”
Përshkrimi i projektit:	Do të zhvillohet dhe inkurajohet projekti i agro turizmit në fushën e Podrimës
Kohëzgjatja:	5 vite

Kodi i projektit:	D533
Emri i projektit:	“Plani Menaxhues dhe Zbatues i Parkut Nacional Malet e Sharrit”
Përshkrimi i projektit:	Parashihen ekskursione të ndryshme në Parkun Nacional Malet e Sharit dhe regjionin e Lumës.
Kohëzgjatja:	2 vite

E – “INTEGRITETI HAPËSINOR”

Sipas parimit të “Integritetit Hapësinor” në kuadër të këtij parimi janë dy qëllimet kryesore strategjike. Këto janë:

1. Do të krijohen ambientet atraktive për jetesë
2. Do të sigurohet transporti dhe infrastruktura efektive dhe e integruar hapësinore

E.1. Do të krijohen ambientet atraktive për jetesë

Synimi E.1.1: Do të zhvillohen lokacione të reja për banim dhe do të përcaktohen sipërfaqet për regjenerim/dizajnim urban.

Kodi i projektit:	E111
Emri i projektit:	“Revidimi i Planit Zhvillimor Urbanistik i Qytetit të Prizrenit në Pajtim me Planin Zhvillimor Komunal të Prizrenit”
Përshkrimi i projektit:	Plani zhvillimor urbanistik i qytetit të Prizrenit do të rishikohet në pajtim me Planin Zhvillimor Komunal të Prizrenit
Kohëzgjatja:	2 vite

Kodi i projektit:	E112
Emri i projektit:	“Planet Zhvillimore Urbane për Fshatrat Qendrore”
Përshkrimi i projektit:	Do të përpilohen planet zhvillimore për secilin nga fshatrat qendrorë (Gjonaj, Hoça e Qytetit, Lubizhda, Mushnkova, Pirana, Romaja, Velezha, Zhuri dhe Zymi)
Kohëzgjatja:	5 vite

Synimi E.1.2: Nevojat për banim të popullatës së tanishme dhe të paraparë do të koordinohen me bashkëpunim me investitorët

Synimi E.1.3: Do të sigurohet niveli i barabartë i banimit social për shtresat me të ardhura të vogla dhe mesatare.

Synimi E.1.4: Do të rriten standardet për cilësinë e ambientit në vendbanime

Kodi i projektit:	E1aa
Emri i projektit:	“Planifikimi i Qëndrueshëm i Vendbanimeve dhe Dizajni i Udhërrëfyesit për Dizajnin Urban të Prizrenit”
Përshkrimi i projektit:	Do të përcaktohen Zonat urbanistike regjeneruese në Komunën e Prizrenit në planet e shkallës së ulët për të inkurajuar zhvillimin e përshtatshëm rezidencial, sidomos për banim social dhe të përbalueshëm për rehabilitimin në vendbanimet joformale.
Kohëzgjatja:	2 vite

E.2. Do të sigurohet transporti dhe infrastruktura efektive dhe e integruar hapësinore

Synimi E.2.1: Rrjeti dhe infrastruktura transportuese do të zhvillohen asisoj që të shërbejnë në mënyrë efikase për të gjitha vendbanimet e Komunës

Synimi E.2.2: Transporti lokal do të integrohet në rrjetin nacional

Synimi E.2.3: Do të zhvillohet një sistem efikas i trafikut publik

Kodi i projektit:	E2aa
Emri i projektit:	“Masterplani i Transportit”
Përshkrimi i projektit:	Do të përgatitet një masterplan i transportit për tërë komunën. Autostrada Durrës-Merdare do të integrohet në rrjetin transportues të Prizrenit. Lidhja rrugore regjionale mes Prizrenit-Kosovës me Tetovën Maqedoni (10 vite)
Kohëzgjatja:	2 vite

Synimi E.2.4: Do të zhvillohet sistemi efikas dhe i sigurt i transportit publik

Kodi i projektit:	E241
Emri i projektit:	“Dizajni i Trafikut dhe Plani Menaxhues për Qytetin e Prizrenit”
Përshkrimi i projektit:	Trafiku lokal (brenda qytetit) do të rregullohet
Kohëzgjatja:	5 vite

Synimi E.2.5: Do të përmirësohet infrastruktura teknike

Kodi i projektit:	E251
Emri i projektit:	“Projekti i Renovimit të Sistemit të Elektricitetit”
Përshkrimi i projektit:	Sistemi elektrik do të rinovohet si në aspektin e linjave ekzistuese dhe të reja ashtu edhe njësisive shpërndarëse për të parandaluar ndërprerjet e shpeshta të rrymës elektrike.
Kohëzgjatja:	5 vite

Kodi i projektit:	E252
Emri i projektit:	“Projekti i Energjisë së Erës dhe Përzgjedhja e Lokacioneve”
Përshkrimi i projektit:	Potenciali energjisë së erës do të vlerësohet si dhe do të bëhet studimi i lokacioneve të përshtatshme.
Kohëzgjatja:	5 vite

Kodi i projektit:	E253
Emri i projektit:	“Projekti i Themelimit dhe Renovimit të Rrjetit të Komunikimit”
Përshkrimi i projektit:	Rrjeti i komunikimit do të zgjerohet për të shërbyer edhe fshatrat ku për momentin nuk ka rrjet (pos fshatit Mushnikovë, Lubizhdë, në fshatrat tjera nuk ka rrjet).
Kohëzgjatja:	5 vite

Kodi i projektit:	E254
Emri i projektit:	“Projekti i Renovimit të Sistemit të Kanalizimit dhe Ndërtimi i Njësive për Pastrim”
Përshkrimi i projektit:	Sistemi ekzistues i kanalizimit do të rinovohet dhe do të ndërtohen njësitë e pastrimit.
Kohëzgjatja:	5 vite

Kodi i projektit:	E255
Emri i projektit:	“Projekti i Renovimit të Sistemit të Vadijtjes”
Përshkrimi i projektit:	Rrjeti ekzistues i vadijtjes do të rinovohet dhe do të zgjerohet për të mbuluar sipërfaqet bujqësore
Kohëzgjatja:	5 vite

4.2. VLERËSIMI I STRATEGJIVE NË BAZË TË KRITEREVE TË PËRCAKTUARA NGA PARIMET, POLITIKAT DHE LIGJET

PZHKP 2025 është përgatitur të jetë një dokument statusor që do të udhëheqë zhvillimin e ardhshëm të Komunës së Prizrenit. Plani është dizajnuar asisoj që të shërbejë si një kornizë e gjerë dhe udhërrëfyes për rritjen dhe zhvillimin e komunës duke ofruar një kornizë rregulluese afatgjate dhe gjithëpërfshirëse të përdorimit të tokës, ku do të përfshihen zhvillimi dhe rritja aktuale dhe ajo e projektuar. Dokumentet ligjore, planet e shkallëve të lartë, raportet e sektorëve dhe udhëzuesit që janë marrë në konsideratë në procesin e planifikimit të PZHKP 2025 janë cekur në mënyrë të thuktë në raportet paraprake. Këto janë:

- Hyrje (f.3),
- Pjesa 1.3 “Prizreni në kontekstin e gjerë hapësinor dhe udhëzimet për përpilimin e PZHKP” (f.241),
- Pjesa 2.1 “ E ardhmja e Komunës së Prizrenit në kontekstin e planeve, raporteve sektoriale dhe udhëzimeve (f.262) dhe Pjesa 2.2 “Vizioni për të ardhmen e Komunës së Prizrenit” (f.272),
- Pjesa 3.4 “Projektet strategjike dhe zonat e Veçanta të cekura në Planin Hapësinor të Kosovës 2010-2020 + dhe planet tjera për zona të veçanta” (f.323)

355

Siç është theksuar në raportin e fazës së parë “Profili i Zhvillimit Hapësinor dhe Analiza e Gjendjes”, baza ligjore e PZHKP 2025 është Ligji për Planifikim Hapësinor (Nr. 2003/14) dhe Ligji (Nr. 03/L-106/2008) për ndryshimin e ligjit për Planifikim Hapësinor (Nr.2003/14).

Udhëzimi Administrativ për zbatimin e Ligjit për Planifikim Hapësinor mbi Elementet Kryesore të Planit Zhvillimor të Komunës (Nr.rend.33, Nr.Pro. 29/03 /2003) është dokument kryesor që formon bazën strukturale të PZHKP 2025. Pos këtyre dokumenteve, kemi disa dokumente ligjore, plane të shkallës së lartë, raportet dhe udhëzuesit sektorial të cilat janë marrë në konsideratë gjatë procesit planifikues të PZHKP 2025. Ato janë:

- Propozimi Gjithëpërfshirës për zgjidhjen e Statusit të Kosovës (S/2007/168/ADD.1)
- Plani Hapësinor i Kosovës 2010-2020+ (Ligji për Planifikim Hapësinor (Nr. 2003/14); Ligji (Nr. 03/L-106/2008) për ndryshimin e ligjit për Planifikim Hapësinor (Nr.2003/14).
- Udhëzimi Administrativ për zbatimin e Ligjit për Planifikim Hapësinor mbi Elementet Kryesore të Planit Zhvillimor të Komunës (Nr.rend.33, Nr.Pro. 29/03 /2003) dhe udhëzimet tjera administrative
- Raportet dhe udhëzuesit sektorial, strategjitë, duke inkuadruar edhe rekomandimet e Vizionit të integruar të Prizrenit (Komuna e Prizrenit/UN HABITAT, 2008)
- Ligjet

Dokumenti kryesor që identifikon vizionin 2025 të Prizrenit është Plani Hapësinor i Kosovës i përpiluar nga Ministria e Ambientit dhe Planifikimit Hapësinor në vitin 2007. Përveç kësaj, për të vërtetuar vendimet e planifikimit është marrë në konsideratë edhe Plani Hapësinor i Kosovës 2010-2020⁺. Vizioni i Kosovës, në bazë të Planit Hapësinor të Kosovës 2010-2020⁺ është: „të sigurohet zhvillimi qëndrueshëm socio-ekonomik, infrastruktura dhe teknologjia moderne, me mundësi arsimimi për të gjithë dhe forcë pune të kualifikuar, vend që respekton mjedisin, trashëgiminë natyrore dhe kulturore të territorit të vet dhe të fqinjëve, me një shoqëri të hapur që promovon llojllojshmërinë dhe këmbimin e ideve duke respektuar të drejtat e të gjithëve. Strategjia e zhvillimit hapësinor bazohet në zhvillimin e rrjetit të fuqishëm të qyteteve me ndikim ekonomik, nëpërmjet të burimeve njerëzore, avancimin e bazës së njohurive, shfrytëzimi i planifikuar dhe racional i resurseve natyrore dhe atyre kulturore, mundësive për qasje në infrastrukturën fizike, ofrimi dhe përmirësimi i cilësisë jetësore, barazia shoqërore, të gjitha këto të mbështetura nga kapacitetet organizative. Parimet kryesore të strategjisë së zhvillimit hapësinor të cilat përbëjnë bazën e PZHKP 2025 janë elaboruar në kapitujt vijues: Zhvillimi i rrjetit të fuqishëm urban të zhvillimit ekonomik, zhvillimi dhe ruajtja e burimeve natyrore dhe zhvillimi i lidhjeve strategjike. Dokumenti i dytë i rëndësishëm që përcakton vizionin 2025 të Prizrenit është Vizioni i integruar i Prizrenit i përgatitur nga Komuna e Prizrenit dhe UN HABITAT në Mars të vitit 2008. Duke përcjellë vizionin e përcaktuar në Planin Hapësinor të Kosovës, Prizreni definohet si: “qendra e trashëgimisë kulturore dhe natyrore, me një ekonomi që krijon potenciale për zhvillimin e shoqërisë si dhe udhëkryq i regjionit ku sundon tolerance dhe ligji”. Ajo është strukturuar në pesë fusha themelore të intervenimit sa i përket zhvillimit komunal. Këto fusha janë: Zhvillimi Urban dhe Rural dhe Planifikimi, lëvizshmëria dhe transporti, trashëgimia kulturore dhe resurset natyrore, ambienti ekonomik dhe bujqësia, infrastruktura dhe shërbimet publike. Dokumenti i tretë me rëndësi për identifikimin e vizionit 2025 për Prizrenin është PZHU i Prizrenit që është përgatitur nga Komuna e Prizrenit më 2003 dhe paraqet një plan dhjetë vjeçar për zhvillimin e qëndrueshëm të qendrës së Prizrenit. Edhe pse vizioni këtu nuk është i qartë, perspektiva e planit bëhet më e qartë me përcaktimin e qëllimeve. Qëllimet e planit janë: Sigurimi i zhvillimit social që do t'i përgjigjej nevojave të secilit, ruajtja e trashëgimisë kulturore dhe natyrore, promovimi i zhvillimit lokal ekonomik, sigurimi i përdorimit të kujdeshëm të resurseve natyrore dhe mbrojtja e ambientit, mbështetja dhe koordinimi i moduleve të trafikut duke përfshirë sigurinë dhe ofrimin e cilësisë në ndërtimin e objekteve. Dokumentet tjera të rëndësishëm për përcaktimin e vizionit 2025, parimeve dhe synimeve për Komunën e Prizrenit janë: Plani për Ruajtjen dhe Zhvillimin e Qendrës Historike të Prizrenit, Plani Hapësinor Zhvillimor i Parkut Nacional “Malet e Sharrit”, Raporti Nacional mbi Transportin në Kosovë (nën rezolutën e UN-it 1244), Prapavija e Dokumentit teknik të Sektorit të Transportit dhe Strategjisë Energjetike të Kosovës.

Parimet e përgjithshme të zhvillimit për Komunën e Prizrenit që inkorporojnë rolin dhe prioritetet rezultojnë nga planet paraprake dhe udhërrëfyesit, si dhe analizat analitike të kryera në fazën e parë të PZHKP 2025. Siç është përmendur në kapitullin e Fazës II-të, parimet e përgjithshme duhet të marrin në konsideratë:

- Zhvillimin dhe ruajtjen e resurseve natyrore dhe kulturore
- Përmirësimin e kushteve jetësore me zhvillimin e shërbimeve publike
- Promovimi i zhvillimit të balancuar dhe të organizuar urban
- Zhvillimi i rrjetit të fortë urban të zhvillimit ekonomik
- Zhvillimi i linjave strategjike transportuese dhe të infrastrukturës

Siç është prezantuar në pjesën 2.1, parashikimet për Prizrenin 2025 në bazë të Planit Hapësinor të Kosovës, Vizionit të Integruar të Prizrenit dhe raporteve tjera sektoriale përqendrohen në zhvillimin e qëndrueshëm social dhe ekonomik, teknologji dhe infrastrukturë moderne, mundësitë për arsimim, respekti për ambient, trashëgimia natyrore dhe kulturore si dhe shoqëria diverse dhe e barabartë. Pos këtyre planeve, udhërrëfyesve dhe raporteve sektoriale, Vizioni i PZHKP 2025 inkorporon rolin dhe prioritetet e përcaktuara nga intervistat individuale të 75 kryetarëve të fshatrave të mbajtur në mars dhe prill të vitit 2009 dhe Debatin publik i mbajtur në qershor të vitit 2009.

357

Duke i integruar rolet dhe prioritetet e caktuara më planet dhe udhërrëfyesit paraprak, pastaj rezultatet e debatit publik të mbajtur në qershor 2009, si dhe duke i bashkuar ato me potencialet/forcat shtytëse del që vizioni për ardhmërinë e Komunës së Prizrenit është “Të zhvillohet Prizreni si një qendër e qëndrueshme kulturore në Kosovë dhe Ballkan, duke promovuar potencialin e tij sa i përket aseteve historike, resurset natyrore dhe ambientale, diversitet social dhe vitalitet ekonomik ” Duke i kombinuar këto parime, del se parimet kyçe të PZHKP 2025 për zhvillim të Komunës së Prizrenit janë zhvilluar në pesë grupe tematike përfshirë këtu: trashëgiminë natyrore dhe kulturore, ambienti natyrore, mjedisi social, mjedisi ekonomik dhe ai hapësinor. Parimet kyçe të PZHKP 2025 janë :

- Parimi 1: Ruajtja e trashëgimisë natyrore dhe kulturore
- Parimi 2: Qëndrueshmëria ambientale
- Parimi 3: Inkuadrimi social, barazia sociale dhe cilësia e lartë jetësore
- Parimi 4: Vitaliteti ekonomik
- Parimi 5: Integriteti hapësinor

Strategjitë lidhur me Ruajtjen e Trashëgimisë Natyrore dhe Kulturore

Strategjitë lidhur me ruajtjen e trashëgimisë natyrore dhe kulturore janë dizajnuar për të realizuar parimin e parë "Ruajtja e Trashëgimisë Natyrore dhe Kulturore". Me ç'rast ligjet kryesore janë: Ligji për Ndërtimin (Nr.04/L-110/2012), Ligji për Mbrojtjen e Natyrës (Nr.02/L-18/2005), Ligji për Mbrojtjen e Mjedisit (Nr.03/L-025/2009) dhe Ligji për Mbeturinat (Nr.04/L-060/2011).

Ruajtja e resurseve natyrore është një nga parimet kyçe të Planit hapësinor të Kosovës duke konsideruar çështjet e humbjes së tokës kualitative bujqësore; shkallën e lartë të ndotjes mjedisore; shfrytëzimin joracional të resurseve dhe zgjerimin e pakontrolluar të vendbanimeve. Për më tepër, Prizreni paraqitet si nyje e rëndësishme për shkak të trashëgimisë së pasur historike dhe kulturore dhe resurse ambientale. Në raportin e Profilit të Zhvillimit Hapësinor dhe Vështrimit të Komunës së Prizrenit është theksuar nevoja e veprimit të fortë dhe urgjent për të ruajtur karakteristikat historike të Prizrenit dhe Planit Hapësinor i Kosovës e emëron Prizrenin si "Qytet Muze" që kontribuon në krijimin e kushteve për ruajtjen dhe shfrytëzimin e trashëgimisë natyrore dhe kulturore për zhvillimin e ekonomisë lokale. PZHKP 2025 po ashtu merr në konsideratë edhe zonat me interes të veçantë brenda rajonit paraqitur në planin hapësinor siç është pika kufitare në Vërmicë, Parku Nacional (Malet e Sharrit), zonat e trashëgimisë kulturore dhe natyrore, zonat e mbrojtura përreth lumenjve Drini i Bardhë dhe Lumëbardhit, akumulimi në fshatin Dragaqina zonat e kullotave në Dragash si dhe korridorin e autostradës Durrës Merdare. Pos kësaj, trashëgimia kulturore dhe resurset natyrore është fusha e tretë e intervenimit në Vizionin e Integruar të Prizrenit 2008. Ku synohet mbrojtja dhe valorizimi i trashëgimisë kulturore dhe burimeve natyrore në zonat urbane dhe rurale si asete kryesore të Komunës. Dokumentet tjera të rëndësishme në identifikimin e strategjisë 2025 sa i përket trashëgimisë kulturore dhe natyrore janë Planit i Konservimit i Zonës Historike të Prizrenit dhe Planit Hapësinor i Parkut Nacional "Malet e Sharrit". Vendimet e dala nga Planit i Konservimit i Zonës Historike të Prizrenit i cili është përgatitur në pajtim me Memorandumin për Implementimin e Programit rehabilitues të Zonës Historike të Prizrenit të nënshkruar në Maj 2006, janë marrë parasysh në planin zhvillimor komunal.

Duke i pasur parasysh të gjitha këto, strategjitë e PZHKP 2025 janë përpiluar me qëllim të ruajtjes së trashëgimisë kulturore në tërë Komunën e Prizrenit, të përmirësohet bashkëpunimi profesional dhe ai qeveritar në aspektin e menaxhimit të trashëgimisë kulturore, integrimi i ruajtjes së trashëgimisë kulturore në programet turistike dhe ato shoqërore, shtimi i vetëdijes për ruajtjen e trashëgimisë kulturore, ruajtje të trashëgimisë natyrore së bashku me asetet dhe resurset mjedisore, të përmirësohet bashkëpunimi profesional dhe ai qeveritar në aspektin e menaxhimit të trashëgimisë natyrore, integrimi i ruajtjes së trashëgimisë natyrore në programet turistike dhe ato shoqërore, dhe shtimi i vetëdijes për ruajtjen e trashëgimisë natyrore.

Trashëgimia e mbrojtur kulturore dhe natyrore është rezultat i prituri të ruajtjes së trashëgimisë natyrore dhe kulturore duke përmirësuar bashkëpunimin qeveritar dhe atë profesional. Meqë plani sugjeron integrimin e trashëgimisë me turizmin dhe programet sociale, ruajtja e trashëgimisë brenda kufijve administrative të Komunës së Prizrenit po ashtu do të përshpejtojë zhvillimin e turizmit në Komunë.

Strategjitë që kanë të bëjnë me Qëndrueshmërinë Ambientale

Qëndrueshmëria ambientale është po ashtu çështje e rëndësishme si nga aspekti ekonomik ashtu edhe nga aspekti natyror. Mbrojtja e zonave pyjore e sidomos e Parkut Nacional Malet e Sharrit është prioritet me qëllim të përdorimit të drejtë të burimeve natyrore si dhe të zhvillimit të turizmit. Strategjitë në lidhje me ruajtjen e trashëgimisë natyrore dhe kulturore janë paraqitur në realizimin e parimit të dytë "Qëndrueshmëria Ambientale". Ligjet që kanë të bëjnë me parimin e qëndrueshmërisë ambientale janë: Ligji për Ndërtimin (Nr.04/L-110/2012), Ligji për Mbrojtjen e Natyrës (Nr.02/L-18/2005), Ligji për Mbrojtjen e Mjedisit (Nr.03/L-025/2009) dhe Ligji për Mbeturinat (Nr.04/L-060/2011).

Ruajtja e burimeve natyrore është një nga parimet më të rëndësishme të Planit Hapësinor të Kosovës duke marrë në konsideratë çështjet si humbja e tokës kualitative bujqësore; shkallën e lartë të ndotjes mjedisore; shfrytëzimin joracional të resurseve dhe zgjerimin e pakontrolluar të vendbanimeve. Planit Hapësinor i Kosovës 2010-2020⁺ nënvizon faktin se qasja për një zgjidhje të ardhshme duhet të konsistojë në veprime të përqendruara të mbrojtjes së mjedisit dhe resurseve natyrore, përkujdesjes dhe promovimit të trashëgimisë kulturore dhe natyrore për zhvillimin e turizmit, mbrojtjen e tokës kualitative bujqësore dhe promovimit të prodhimeve kualitative vendore, mbrojtjes dhe shfrytëzimit racional të resurseve minerale dhe kontrollit të rritjes së vendbanimeve.

Duke i marrë parasysh të gjitha këto PZHKP 2025 ka zhvilluar strategjitë e bazuara në përdorimin e qëndrueshëm të resurseve ambientale që synon Ruajtjen e resurseve ambientale duke ofruar përdorim potencial ekologjik dhe të qëndrueshëm, parandalimi i ndotjes dhe degradimi të ambientit, ofrimi i një ambienti të sigurt dhe sensitiv ndaj mjedisit në zonat ku ekziston rreziku ambiental, ruajtjen e zonave pyjore dhe zonave tjera të rëndësishme natyrore me një përdorim të qëndrueshëm të burimeve natyrore, përdorimin i tokave të pëlleshme të Prizrenit për aktivitete bujqësore. Si rezultat i respektimit të parimit të qëndrueshmërisë ambientale do të jetë mbrojtja e resurseve natyrore dhe ambientale si dhe ambienti i qëndrueshëm. Në mënyrë indirekte ky parim ndikon në zhvillimin e bujqësisë, turizmit dhe krijimin e kushteve tërheqëse të jetesës.

Strategjitë lidhur me Inkuadrimin Social, Barazinë Sociale dhe Cilësinë e Lartë Jetësore.

PZHKP 2025 në vete ka edhe strategjitë lidhur me inkuadrimin social, barazinë sociale dhe cilësinë e jetesës që synon sigurimin e balancuar të objekteve publike, mundësi të reja për punësim, inkurajimin e pjesëmarrjes në vendim marrje. Qasja e lehtë, objektet publike me standarde të larta dhe mjedisi atraktiv për jetesë në Prizren dhe zonat rurale janë ndikimet e pritura të këtij parimi. Zhvillimi i organizuar i prodhimtarisë, zhvillimi komercial dhe financiar dhe zhvillimi i turizmit janë po ashtu efektet direkte të përmirësimit të objekteve dhe mbështetjes së fuqisë punëtore të kualifikuar dhe të edukuar.

Strategjitë lidhur me Vitalitetin Ekonomik

Zhvillimi ekonomik i Prizrenit bazohet në strategjinë e qendrës së fuqishme të qytetit duke ruajtur zonat rurale. Sipas zhvillimit ekonomik, vendbanimet qendrore janë pikë qendrore për vendbanimet rurale. Vitaliteti ekonomik dhe zhvillimi i balancuar rural janë dy qëllime të PZHKP 2025.

Sipas Planit Hapësinor të Kosovës, rajonit më të gjerë, ku Prizreni ndodhet, kjo zonë është përcaktuar për turizmin kulturor, industrinë bujqësore dhe tregti, ku Prizreni ka rolin udhëheqës për shkak të vlerave të trashëgimisë kulturore dhe natyrore, si dhe potencialet e saja të turizmit kulturor dhe rekreative. Vizioni i Prizrenit, siç tregohet në Plan është që Prizreni të jetë një qendër e cila mbështetet në rrënjët e saja të lashtësisë, për të bërë atë si qendër kulturore të turizmit modern, bujqësisë industriale dhe shërbimeve dhe tregtisë, duke zhvilluar një rrjet funksional në krijimin e lidhjeve më të forta me fshatrat e largëta duke stimuluar aktivitetet të bazuara në potencialet natyrore, tërheqëse për të jetuar dhe punuar në to, dhe hapësirë të mjaftueshme për përfshirjen e sektorit privat në vreshtari, blegtori, bujqësi dhe turizëm. Plani po ashtu sugjeron krijimin e një mjedisi tërheqës për zhvillimin e aktiviteteve afariste private dhe inkurajimin për shfrytëzimin më të mirë të potencialit ekonomik lokal dhe resurseve natyrore dhe njerëzore, posaçërisht në veprimtaritë e turizmit dhe bujqësisë. Në Vizionin e Integruar të Prizrenit, ambienti ekonomik dhe bujqësia janë fusha e katërt e intervenimit. Ku synohet sigurimi i infrastrukturës së butë dhe të fortë për të mbështetur aktivitetet dhe investimet private; mbështetja e aktiviteteve ekonomike në zonat rurale dhe zhvillimi i politikave bujqësore në nivelin rajonal.

Lidhur me atë që u tha, janë përpiluar strategjitë për vitalitetin ekonomik për të siguruar dhe menaxhuar zhvillimin e balancuar rural me mundësi të llojllojshme për punësim në fshatrat qendrore, mbështetje të blegtorisë, prodhimtarisë, aktiviteteve komerciale dhe financiare si dhe turizëm. Si një nga parimet më të rëndësishme, vitaliteti ekonomik ka ndikim në zhvillimin e bujqësisë si dhe zhvillim të organizuar të prodhimtarisë dhe turizmit. Përveç këtyre, vitaliteti

ekonomik ka ndikim të drejtpërdrejtë në fuqinë punëtore të kualifikuar dhe të edukuar si dhe efekt indirekt në zhvillimin komercial dhe financiar.

Strategjitë lidhur me Integritetin Hapësinor

Vizioni i PZHKP është përpiluar asisoj që të fuqizojë fuqitë shtytëse për arritjen e lidhjeve të fuqishme me pjesët tjera të Kosovës dhe shtetet rrethuese. Duke synuar një komunikim optimal, qëllimi është të sigurohet një rrjet infrastrukturor i integruar hapësinor dhe efektiv i transportit në Prizren. Investimi në infrastrukturë është kërkesë fundamentale në përputhje me sasinë dhe cilësinë e veprimtarive të ndryshme ekonomike dhe shërbimeve sipas rritjes dhe shpërndarjes së popullatës siç është theksuar në vizionin e PZHKP, Parimet dhe Qëllimet, dhe në këtë mënyrë të ofrojë një zhvillim të qëndrueshëm.

Sipas Planit Hapësinor të Kosovës, strategjia e dyte përqendrohet në zhvillimin e lidhjeve strategjike duke inkuadruar edhe integrimin e infrastrukturës dhe komunikimit në Kosovë me ato në rajon dhe Evropë, përmirësimin e transportit përbrenda territorit të Kosovës, furnizimit stabil me energji elektrike për kërkesat vendore dhe rajonale dhe sigurimin e sasisë së mjaftueshme të ujit për pije familjeve dhe industri. Prizreni ka përparësi në ndërtimin e lidhjeve strategjike meqë ka një popullatë të edukuar dhe trajnuar, burime të mjaftueshme të ujit dhe lidhje të mira transportuese me pjesët tjera të Kosovës dhe shtetet rrethuese. Në Vizionin e Integruar të Prizrenit, fusha e parë e intervenimit është zhvillimi urban dhe rural dhe planifikimi. Detyra e parë është themelimi i zhvillimit të organizuar urban dhe zbatimi i shfrytëzimit racional të tokës në mënyrë që të arrihet organizimi i qëndrueshëm i vendbanimeve, përmirësimi i konditave jetësore, përdorimi efikas i resurseve ekzistuese sidomos të tokës dhe infrastrukturës si dhe përdorimi i drejtë i tokës bujqësore.

Vizioni mbron idenë e krijimit dhe mbështetjes së shemës zhvillimore policentrike hapësinore në Komunën e Prizrenit me qëllim të mbështetjes së zhvillimit më të balancuar në mes të qendrës dhe pjesëve rurale, për të ndërtuar një partneritet të zhvillimit urban e rural dhe për të zvogëluar presionin e urbanizimit në qytetin e Prizrenit. Zhvillimi policentrik pasohet me përmirësimi dhe zgjerimin e rrjeteve regjionale për të mbështetur zhvillimin e pjesëve rurale dhe zhvillimin policentrik duke lehtësuar qasjen në infrastrukturë dhe shërbime që i ofrohen nën qendrave. Preferohet zgjerimi dhe rehabilitimi i rrjetit ndërkombëtar të transportit për të lidhur komunën me regionet fqinje dhe për të lehtësuar shkëmbimin e mallrave dhe shërbimeve.

Këto synime janë mbështetur nga Raporti i përpiluar nga Sektori i Transportit në Kosovë dhe Prapavija teknike e sektorit të transportit. Raporti i përpiluar nga Sektori i Transportit në Kosovë i përpiluar në Maj të vitit 2009 ku kryesisht jepet një përshkrim i zhvillimeve të kaluar në sektorin e transportit në Kosovë e që përbëhet nga rrugët, hekurudha dhe transporti ajror. Prapavija

Teknike e Sektorit të Transportit e përpiluar në Korrik të vitit 2008, përmban një vizion për zhvillimin e sektorit dhe përshkruan strategjitë për përmirësimin e rrjetit rrugor dhe sigurisë rrugore. Dokumenti përmban prioritetet në tre nën-sektorë siç janë transporti urban, hekurudha dhe aviacioni. Strategjia energjetike e Kosovës, e Korrikut të vitit 2005 përmban kornizën fundamentale të bazuar në synimet dhe prioritetet zhvillimore të sektorit të energjisë.

Duke i marrë në konsideratë të gjitha këto, janë përpiluar strategjitë për integritetin hapësinor që synojnë krijimin e kushteve tërheqëse të jetesës dhe ofrimin e transportit dhe infrastrukturës efektive dhe të integruar hapësinore. Mjedisi atraktiv i jetesës dhe infrastruktura cilësore dhe efektive e transportit janë rezultatet e pritura të parimit të integritetit hapësinor. Siç sugjeron plani, standardet e larta dhe objektet kulturore, shëndetësore dhe arsimore me qasje të lehtë do të përshpejtojnë synimet e zhvillimit të lokacioneve të reja të vendbanimit. Përveç këtyre, zhvillimi i vendbanimeve të reja dhe rigjenerimi urban ka ndikim mbi ruajtjen e trashëgimisë kulturore dhe natyrore dhe mbrojtjen e resurseve natyrore dhe mjedisore në parimin e integritetit hapësinor.

4.3. KORNIZA INSTITUCIONALE, IMPLIKIMET FINANCIARE, KOHËZGJATJET

Zbatimi i PZHKP 2025 do të bëhet përmes planeve të veprimit në kuadër të kornizës kohore dhe financiare.

Është propozuar një kornizë institucionale për zbatimin, monitorimin dhe raportimin mbi PZHKP 2025. Kornizë e propozuar institucionale është esenciale për zbatimin e PZHKP 2025 (Figura 4.2).

- Të gjitha projektet dhe programet që Komuna e Prizrenit ka për qëllim të zhvillojë në suaza të Planit Zhvillimor 1/25000 që mbulojnë tërë pjesën rurale dhe urbane të Komunës do të parashihen në PZHKP 2025.
- Të gjitha veprimet që duhet të aplikohen, do të zbatohen në pajtim me dispozitat e ligjeve të mëposhtme:
 - Ligji për Ndërtimin (Nr.04/L-110/2012);
 - Ligji për Mbrojtjen e Natyrës (Nr.02/L-18/2005);
 - Ligji për Mbrojtjen e Mjedisit (Ne.03/L-025/2009);
 - Ligj për Parkun Kombëtar “Sharri” (Nr. 04/L - 087/2012);
 - Ligji për Trashëgimin Kulturore (Nr.02/L-88/2006);
 - Ligji për Zonat e Veçanta të Mbrojtura (Nr.03/L-039/2008);
 - Ligji për Qendrën Historike të Prizrenit (Nr.04/L-066/2012);
 - Ligji për Mbeturina (Nr.04/L-060/2011);
 - Ligji për Planifikimin Hapësinor (Nr.2003/14); Ligji (Nr.03/L-106/2008) për ndryshimin e Ligjit për Planifikim Hapësinor (Nr. 2003/14),
 - Ligji për Financimin e Programeve të Veçanta të Banimet (Nr.03/L-164/2010);
 - Ligji për Shitjen e Banesave për të cilat Ekzistojnë e Drejta Banesore (Nr.04/L-061/2011);
 - Ligji për Shfrytëzimin, Administrimin dhe Mirëmbajtjen e Banesave në bashkëpronësi (Nr.03/L-091/2009);
- Komisionet për zbatim, monitorim dhe raportim (Komisioni A: Ruajtja e trashëgimisë natyrore dhe kulturore; Komisioni B: Qëndrueshmëria ambientale; Komisioni C: Inkuadrimi social, barazia sociale dhe cilësia e lartë jetësore; Komisioni D: Vitaliteti ekonomik; Komisioni E: Integriteti hapësinor) do të themelohen në pajtim me parimet, qëllimet dhe prioritetet fundamentale të definuar në kontekstin e PZHKP 2025 në kuadër të organizimit institucional të Komunës (Figura 4.2).
- Organizimi institucional
 - Administrata e Përgjithshme dhe Bashkësitë Lokale
 - Drejtoria e Inspektoratit

- Arsimi dhe Shkenca
 - Financat dhe Ekonomia
 - Shërbimet publike
 - Urbanizmi dhe Planifikimi Hapësinor
 - Gjeodezia dhe Kadastra
 - Emergjencat dhe Siguria
 - Bujqësia dhe Zhvillimi Rural
 - Shëndetësia dhe Zhvillimi Social
 - Kultura, Rinia dhe Sporti
 - Avokati Publik
 - Zyra e Komuniteteve
 - Turizmi dhe Zhvillimi Ekonomik
- Komisionet për Zbatim, Monitorim dhe Raportim të PZHKP 2025
- **Komisioni A:** Ruajtja e trashëgimisë natyrore dhe kulturore
 - **Komisioni B:** Qëndrueshmëria ambientale
 - **Komisioni C:** Inkuadrimi social, barazia sociale dhe cilësia e lartë jetësore
 - **Komisioni D:** Vitaliteti ekonomik
 - **Komisioni E:** Integriteti hapësinor
- Planet dhe programet vepruese të propozuara në kontekstin e PZHKP 2025 do të zbatohen, menaxhohen dhe monitorohen nga komisionet për zbatim, monitorim dhe raportim të cilat do të dorëzojnë raportet vlerësuese njëjësive relevante Komunale.
 - Komisionet për zbatim, monitorim dhe raportim do të bëjnë parëzimin e veprimeve të PZHKP 2025 të definuar si synime afat shkurtra, afatmesme dhe afatgjata. (Figura 4.3).
 - Për të siguruar realizimin e çdo projekti në mënyrë ideale, do të monitorohen proceset fizike dhe financiare, si dhe performancat dhe problemet e procesit pas implementimit. Monitorimi do të kryhet nga ekspertët e komisioneve në intervalet e rregullta. Raportet e monitorimit do t'i dorëzohen kryetarit dhe do të publikohen online në faqen zyrtare të komunës.
 - Do të përcaktohet vlerësimi i ndikimit të secilit veprim dhe raportet do t'i dorëzohen komisioneve për zbatim, monitorim dhe raportim në fund të procesit të zbatimit.

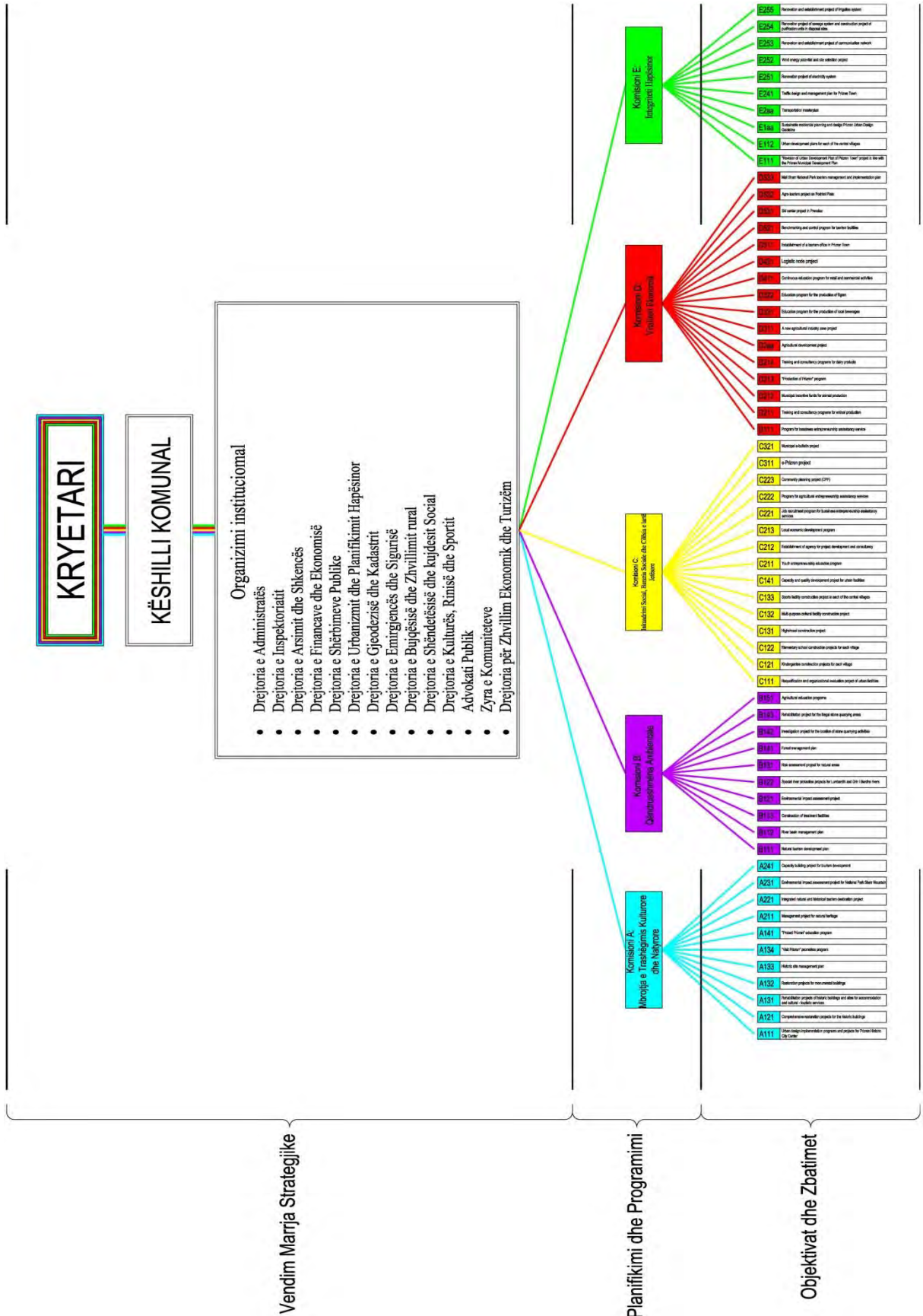
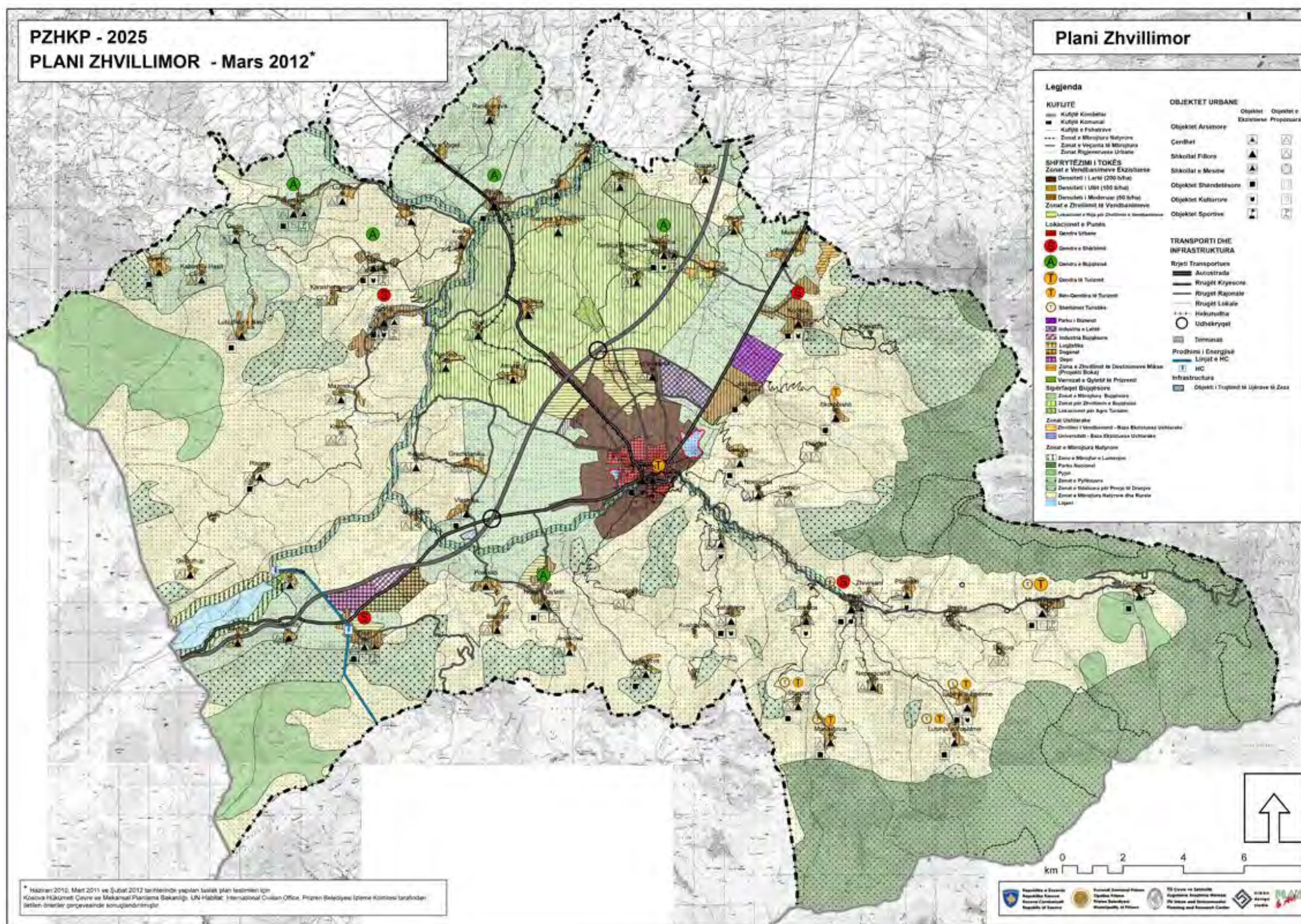


Figura 4.2: Komiza institucionale për zbatimin e PZHKP 2025



Harta 4.1: Plani Zhvillimor Komunal i Prizrenit

AFATI KOHOR I REALIZIMIT TË PROJEKTEVE

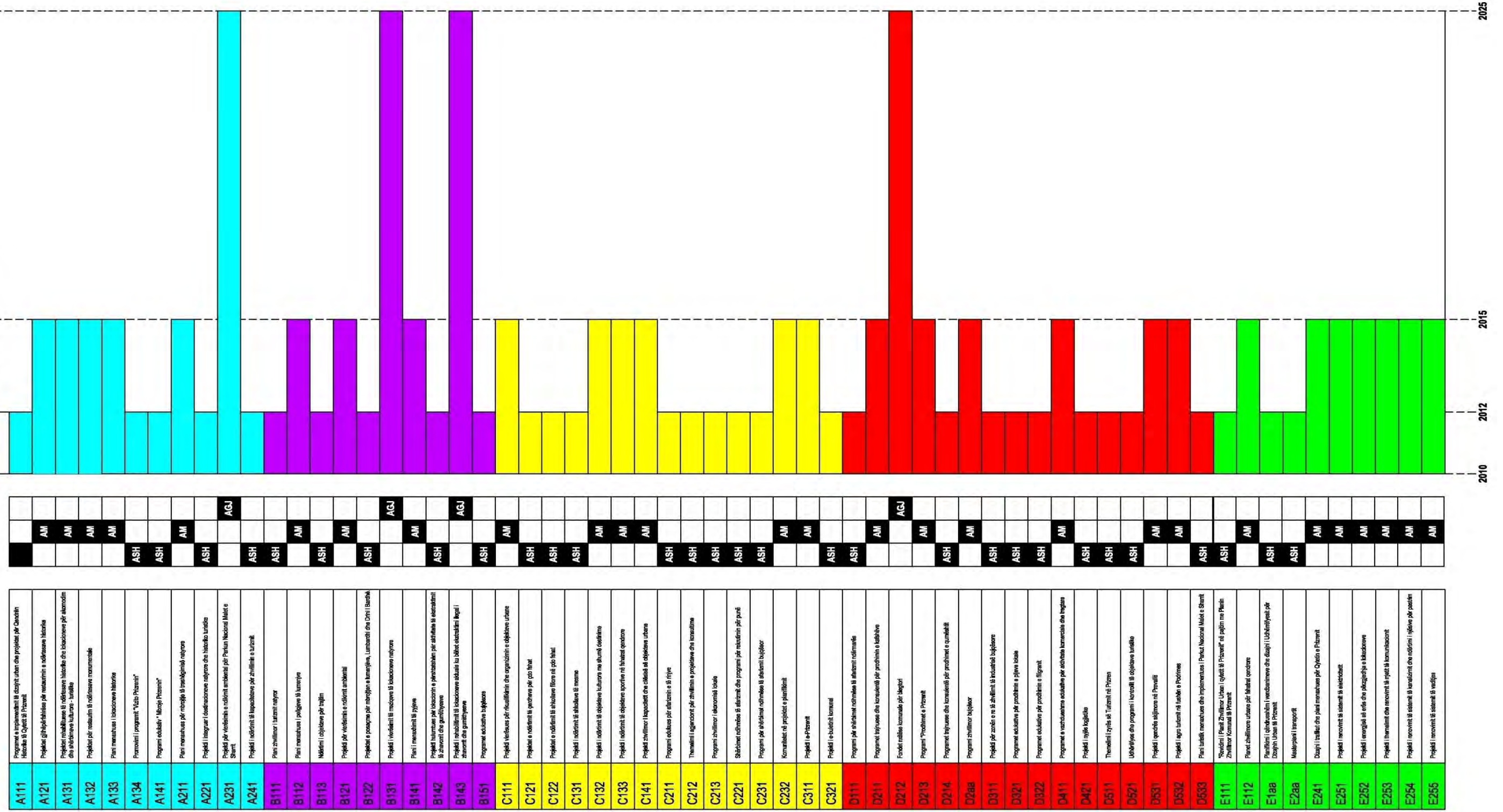


Figura 4.3: Kohëzgjatja e PZHKP 2025

5. DISPOZITAT PËR ZBATIM

Kjo pjesë e plotëson fazën përfundimtare të PZHKP 2025 përmes përcaktimit të dispozitave zbatuese. Duke siguruar një urë lidhëse në mes të gjendjes ekzistuese dhe kornizës hapësinore, ajo përcakton perspektivën zbatuese për komunën së Prizrenit duke përfshirë këtu:

- Udhëzimet mbi çështjet e interpretimit të planit zhvillimor komunal gjate përpilimit të planeve rregulluese dhe planeve tjera,
- Kushtet e përcaktuara nga qeveria lokale mbi çështjet e rëndësishme që kanë të bëjnë me shfrytëzimin e tokës dhe zhvillimin e Komunës së Prizrenit,
- Dispozitat lidhur me bashkëpunimin;
- Dispozitat lidhur me rendin kronologjik të fazave të zbatimit;
- Elementet dhe udhëzimet për kërkimin e mëtutjeshëm.

5.1. UDHËZIMET MBI ÇËSHTJET E INTERPRETIMIT TË PLANIT ZHVILLIMOR KOMUNAL GJATE PËRPILIMIT TË PLANEVE RREGULLUESE DHE PLANEVE TJERA.

5.1.1. PZHKP 2025 është kompletuar me planet e saja, dispozitat e zbatimit të planit dhe raporti i planit.

5.1.2. PZHKP 2025 është plan multi-sektorial që përcakton synimet afatgjata ekonomike, sociale, të zhvillimit hapësinor duke përfshirë planin për zhvillimin e pjesëve rurale dhe urbane të Komunës së Prizrenit.

5.1.3. Propozimi Gjithëpërfshirës për zgjidhjen e Statusit të Kosovës (S/2007/168/ADD.1), Plani Hapësinor i Kosovës 2010-2020⁺, (Ligji për Planifikim Hapësinor, Nr. 2003/14; Ligji (Nr.03/L-106/2008) për ndryshimin e Ligjit për Planifikim Hapësinor (Nr. 2003/14), Udhëzimi Administrativ për zbatimin e Ligjit për Planifikim Hapësinor mbi Elementet Kryesore të Planit Zhvillimor të Komunës (Nr.rend.33, Nr.Pro. 29/03 /2003) janë baza e PZHKP 2025.

5.1.4. PZHKP 2025 mbulon një periudhë kohore prej 15 vitesh.

5.1.5. PZHKP 2025 vlen për tërë komunën e Prizrenit dhe përfshin 63,780.67 ha. Edhe pse Komuna e Mamushës ka qenë i përfshirë në tre seksione të parë të PZHKP në mënyrë që të sigurojë vlerësimin rajonal në kontekst më të gjerë, planifikimi i vendimeve dhe dispozitave në PZHKP 2025 nuk përmbahet Komuna e Mamushës.

5.1.6. PZHKP 2025 përmban profilin e zhvillimit hapësinor dhe analizën e situatës; vizionin, parimet dhe qëllimet; kornizën e zhvillimit hapësinor; strategjitë zbatuese dhe veprimet dhe dispozitat e implementimit.

5.1.7. PZHKP 2025 paraqet bazën e Planit Zhvillimor Urban për qytetin e Prizrenit dhe planet rregullative urbane të fshatrave qendrore (E112).

5.1.8. Plani Zhvillimor Urban (Ligji mbi planifikimin hapësinor, neni 14) do të përcaktojë projeksionet afatgjate të zonave urbane; ndërsa Planet Rregulluese Urbane (Ligji mbi Planifikimin Hapësinor, neni 15) do të përcaktojnë kushtet për rregullimin e hapësirës.

5.2. KUSHTET E PËRCAKTUARA NGA QEVERIA LOKALE MBI ÇËSHTJET E RËNDËSISHME LIDHUR ME SHFRYTËZIMIN E TOKËS DHE ZHVILLIMIN E KOMUNËS SË PRIZRENIT.

5.2.0. Kushtet e përcaktuara nga qeveria lokale mbi çështjet lidhur me shfrytëzimin e tokës dhe zhvillimin e Komunës së Prizrenit përfshijnë kushtet për përcaktimin e destinimit të zonave në territorin e komunës; rregullimin hapësinor; themelimi i aktiviteteve publike dhe ekonomike; përcaktimin e korridoreve dhe shtigjeve; zonat e komunikimit dhe sistemet tjera infrastrukturore; masat për ruajtjen e peizazheve, vlerave natyrore dhe entiteteve kulturore dhe historike; parandalimin e ndikimeve të dëmshme mjedisore; parandalimin e ndikimeve negative sociale dhe së fundit masat për zbatimin e PZHKP 2025.

5.2.1. Kushtet për përcaktimin e destinimit të zonave në territorin e komunës

5.2.1.1. Në planet me shkallë 1/50.000, janë dhënë në mënyrë sistematike kufijtë e zonave të ndryshme dhe zonave të banimit të shfrytëzimit të tokës. Është joadekuate për të marrë matje (masa) në lidhje me planin për përcaktimin e vendeve (lokacioneve) për zbatim. Shpërndarja dhe vendimet mbi densitetin, kufijtë dhe detajet e funksioneve, në vend të funksionit kryesor dhënë në plan, do të përcaktohet në planet e shkallës më të ulët.

5.2.1.2. Është thelbësore për vendimet rreth funksioneve (turizmi, pajisjet, transporti, përzgjedhja e lokacionit industrial, logjistika etj.), që janë paraqitur si simbole në PZH 2025 apo nuk janë paraqitur për shkak të shkallës së PZHKP 2025, të bëhet nga institucionet përkatëse ose duke respektuar opinionet e tyre përmes hulumtimeve shkencore dhe studimet sektoriale mbi çështjet mjedisore që mund të ndikojnë drejtpërdrejtë apo në mënyrë të tërthortë urbanizimit.

5.2.1.3. Është esenciale për zonat e projekteve të veçanta, të cilat do të përcaktohen me planet detaje të Prizrenit të shkallës së ulët të planifikimit, e cila është me rëndësi për përpilimin e projekteve që mundësojnë zbatimin e parimeve të dizajnit urban dhe zgjidhjeve origjinale arkitektonike. Në këto zona, kushtet për ndërtimin në aspektin e funksionit dhe densitetit do të përcaktohen në përputhje me parimet të dizajnit urban të integruar me vendimet e planifikimit të shkallës së lartë.

5.2.1.4. Vendimet rreth kontrollit të zhvillimit dhe densitetit të zonave urbane dhe rurale, të cilat krijojnë apo mund të paraqesin kërcënim për sistemet e mirëmbajtjes së jetës, përveç ruajtjes së zonave natyrore dhe kulturore do të përcaktohen me planet detaje të shkallës së ulët të planifikimit në pajtim me parimet e qëndrueshmërisë ambientale dhe kulturore.

5.2.2. Kushtet e rregullimit hapësinor

5.2.2.1. Është thelbësore vendimi për vlerat e evidentuara historike dhe kulturore si dhe zonat tjera urbane, natyrore, arkeologjike, historike, zonat mikse, zonat e mbrojtura dhe grupet e ndërtesave për Prizren do të përpilohet në pajtim me rekomandimet e Planit për Zhvillimin dhe Konservimin e Zonës Historike të Qytetit të Prizrenit.

5.2.2.2. **Në zonat e ekzistuese të vendbanimeve**, mund të parashihen objekte të cilat i shërbejnë zonave të vendbanimeve si: objektet komerciale, sociale, kulturore, objekte të infrastrukturës teknike dhe objekte të vogla të prodhimtarisë (i.e. artizanate tradicionale). Projektet e rehabilitimit, renovimit apo të tjetërsimit mund të zbatohen në zonat të cilat janë identifikuar si zona jo të shëndosha nga institucionet relevante me qëllim të përmirësimit të cilësisë së jetës duke marrë parasysh statusin ligjor, gjendjen ekzistuese urbane, gjendja e stokut të ndërtimit, analiza të hollësishme gjeologjike, cilësia dhe sasia e shfrytëzueshmërisë dhe struktura socio-ekonomike e banorëve. Vendimet rreth projeksionit të popullsisë dhe shpërndarjes së densitetit do të përcaktohen me planet të shkallës së ulët të planeve të detajzuar duke marrë në konsideratë dhe siguruar opinionet e organizatave dhe institucioneve relevante.

5.2.2.3. **Në zonat për zhvillimin e vendbanimeve**, shpërndarja e densitetit dhe parashikimi i popullatës do të përcaktohet në pajtim me parimet e politikave urbane me planet detaje të shkallës së ulët duke marrë parasysh opinionin e institucioneve dhe organizatave relevante. Në këto zona, funksionet industriale dhe ato të deponimit, përpos objekteve komerciale, sociale, kulturore dhe objekteve teknike infrastrukturore dhe objekte të vogla të prodhimtarisë (i.e. artizanate tradicionale) të cilat i shërbejnë zonave të banimit, nuk janë të lejuara në këto zona.

5.2.2.4. Sa i përket **vendbanimeve bujqësore dhe pyjore në statusin e zonave të vendbanimeve rurale**, do të përmirësohet cilësia e jetës, duke ruajtur qëndrueshmërinë e vlerave ekonomike, sociale, vlerave kulturore dhe natyrore. Ku do të ruhet qëndrueshmëria e vendbanimeve rurale duke mbuluar (përfshirë) edhe fshatrat e mëparshëm të cilat kanë arritur kohëve të fundit statusin administrativ të „Jagjes”. Në këto zona, vendimet në lidhje me rritjen e popullsisë, strukturën sociale dhe fizike si dhe nevoja për vendbanime të reja do të vlerësohen në kuadër të planeve detaje të shkallës së ulët të planifikimit.

5.2.2.5. Në zonat **jashtë zonave ekzistuese të vendbanimeve**, është me rëndësi të analizohet përshtatshmëria e karakterit ambiental dhe karakteri unik arkitektonik i densitetit të ultë. Në këto zona, kushtet e ndërtimit do të përcaktohen në pajtim me integritetin e sistemit transportues si dhe vendimeve të planifikimit të shkallës së lartë në kuadër të kornizës për harmonizim me kusht të përcaktimit të primeve të dizajnit urban që është me rëndësi të posaçme.

5.2.3. Kushtet për vendosjen e aktiviteteve ekonomike

5.2.3. Qendra Tradicionale: Shfrytëzimi i përzier i zonës urbane të Qendrës Historike të Prizrenit e formuar gjatë zhvillimit historik të Prizrenit dhe rrethina e saj që karakterizohet me tregtinë, shërbime dhe objekte turistike, objektet shoqërore për shfrytëzim të aktiviteteve kulturore–artistike dhe rekreative (i.e. teatro, kinema, objekti i operës, salla të konferencave dhe salla për panairë, muze, parqe etj.) do të avancohet në aspektin e industrisë kulturore dhe përdorimit si zonë për banim në mënyrë që të ofrojë 24 h një qendër të gjallë. Shfrytëzimi i përzier i propozuar duhet të marrë parasysh identitetin natyror, kulturor, historik dhe strukturën ekzistuese urbane. Objektet e shërbimeve të nivelit të lartë, mundë të marrin pjesë në qendrën tradicionale të Prizrenit në përputhje me parimin e diversitetit funksional, me kusht që funksioni i vendbanimeve nuk është nën kërcënim, dhe funksionet e propozuara janë në përputhje me strukturën ekzistuese urbane.

373

5.2.3.2. **Nën-Qendrat:** Lidhur me strategjinë policentrike të zhvillimit hapësinor i propozuar nga PZHKP 2025, nën qendrat (Gjonaj, Hoqa e Qytetit, Mushnikova, Pirana, Reçanë, Romaja, Velezha, Zhur, Korisha); ku niveli aktual hierarkik i të cilave do të përcaktohet në planet e shkallës së ulët, këto qendra janë propozuar për të reduktuar presionin në strukturat ekzistuese urbane ku parashihet decentralizimi i popullatës, zhvillimi i tregtisë, objekte shërbyese dhe publike (shoqërore) me qëllim për t’iu përgjigjur nevojave të banorëve të këtyre zonave nën presion.

5.2.3.3. **Zonat Industriale:** Zonat industriale janë, zonat ekzistuese industriale të cilat përfshijnë teknologjinë e avancuar, dhe ato zona industriale që planifikohen të riorganizohen me teknologji të lartë të avancuar. Objektet e prodhimit, lloji i të cilave do të përcaktohet në bazë të ligjeve dhe rregulloreve, mund të zhvillohen në këto zona me kusht që mbetjet industriale e tyre nuk krijon kërcënim për shëndetin publik dhe të mjedisit. Në zonat industriale të cilat janë propozuar për grupet (klasterët) sektoriale (d.m.th. në aksin rrugor Prizren-Zhur), mund të zhvillohen zonat e vogla industriale dhe objektet e logjistikës siç janë parkingjet për kamionë transportues; objekte të depos me kusht që ato janë të përshtatshme për grupet sektoriale.

5.2.3.4. Zona e Industrisë së Lehtë dhe Agro-Industrisë: Zonat e industrisë së lehtë dhe e Agro-Industrisë që ndodhen në zonat ekzistuese rezidenciale (Prizren dhe Lubizhdë), të cilat duhet të jenë të vendosur në brendi të qytetit gjegjësisht në zonat ekzistuese industriale, do të ri-përshtaten si prodhues të vegjël në pajtim me legjislacionin përkatës që rregullon çështjen e zonave të industrisë së lehtë me kusht që ato të shërbejnë për banorët, ku mbeturinat industriale nuk paraqesin kërcënim për shëndetin publik dhe të mjedisit.

5.2.3.5. Edukimi, Parku i Teknologjisë dhe Informacionit (Parku i Biznesit): Në këtë zonë parashihen objektet për prodhimin dhe përdorimin e teknologjisë informative, komunikimit dhe të teknologjisë së avancuar, tekno parqet, universitetet dhe institucionet e teknologjisë së avancuar. Njësitë për hulumtim dhe zhvillim mund të zhvillohen në fusha të përcaktuara si, Parku i Arsimit, i Teknologjisë Informative (Parku i Biznesit). Në këto zona janë të paraparë të zhvillohen edhe objekte të hapura kulturore, sipërfaqe gjelbëruese rekreative dhe objekte sporti, duke marrë në konsideratë korridorin ekologjik të vendbanimit me kusht që këto zhvillime nuk e bllokojnë qarkullimin e ajrit. Në këto zona nuk lejohen aktivitetet e prodhimit masive dhe fleksibile, përveç objekteve për zhvillimin e teknologjisë së avancuar dhe hulumtues.

5.2.3.6. Zona e Zhvillimit e Teknologjisë Bujqësore: Zonat, nga të cilat cilësia bujqësore do të rritet dhe përmirësohet, do të shfrytëzohet për hulumtime dhe zhvillime bujqësore si dhe për edukim të fermerëve, eksperimente dhe praktika në lidhje me zhvillimet në sektorin e bujqësisë, metoda praktike dhe përzgjedhje të përshtatshme të produktit. Institucionet me teknologji të avancuar për prodhimin e produkteve bujqësore, qendrat për zhvillim dhe hulumtim dhe departamenteve Universitare të bujqësisë dhe botanikës mund të zhvillohen në zonat e zhvillimit të teknologjisë së prodhimit bujqësor. Prodhimi industrial nuk është i lejuar në këto zona. Ndërtimet e reja me proporcion të ndërtimit të ulët mund të propozohen në zonat të cilat nuk pengojnë integritetin e tokës bujqësore. Zonat, jashtë zonave të banuara do të shfrytëzohen për bujqësi.

5.2.3.7. Zonat e Turizmit Kulturor: Objektet që shërbejnë sektorit të turizmit duke përfshirë ushqim dhe pije, argëtim, aktivitete kulturore, njësi tregtare, objekte të prodhimit të shkallës së ulët për turizëm, funksionet tregtare dhe shërbyese, si artizanatet dhe industria kulturore mund të marrin pjesë në zonat e turizmit kulturor (Qendra Historike e Qytetit të Prizrenit), në të cilën ekziston dendësia e pasurive historike dhe kulturore të cilat kanë një potencial të lartë turistik, me kusht që ato janë në harmoni me strukturën urbane dhe rurale. Është esenciale për objektet turistike, të cilat i përgjigjen kërkesave në rritje të akomodimit si rrjedhojë e turizmit kulturor, që do të planifikohen në shkallën e ulët të planeve në përputhshmëri me legjislacionin përkatës.

5.2.3.8. Zonat Natyrore Turistike: Zonat turistike të cilat tentojnë të ruajnë, përmirësojnë dhe zhvillojnë vlerat natyrore të Prizrenit janë (Lugina e Zhupës dhe Malet e Sharrit). Këtu parashihet konservimi dhe përdorim i balancuar i burimeve natyrore në pajtim me strukturën ekologjike dhe të integruar me ambientin rrethues për qëllime të argëtimit dhe rekreacionit. Sipas planit (Mushnikova, Struzha, Manastrica, Lubinja e Epërme, Lubinja e Poshtme dhe Skorobishti) kanë potencial për turizëm natyror, kampim dhe sporte fushore, prandaj planet detaje mund të inkuadrojnë qendrat e skijimit, hotelet, motelet, zonat për kamping, kampet për vëzhguesit, objektet sportive, restorantet, objektet socio kulturore, parqet, zonat për rekreacion dhe parqet shëndetësore.

5.2.3.9. Zonat e Agro Turizmit: Në këto zona (regjioni i Anadrinit), mund të parashihen objektet e turizmit ekologjik dhe atij bujqësor si dhe objektet përcjellëse. Në vendbanimet rurale parashihet prodhimtaria për agro turizmin, objektet hoteliere që marrin parasysh vlerat ambientale dhe cilësitë arkitektonike, kryesisht duke përdorur strukturat ekzistuese.

5.2.3.10. Zonat e Rekreacionit Ditor: Zonat ditore të rekreacionit janë zonat e hapura me gjelbërim në qytet dhe rrethinën e tij të cilat mund të përdoren çdo ditë. Planet e Komunës së Prizrenit do të përfshijnë edhe zonat ku ka përfunduar eksploatimi i minierave dhe zhavorrit si zona të rekreacionit ditor në pajtim me aktivitetet restauruese dhe në konsultim me organizatat relevante dhe Komunën e Prizrenit.

375

5.2.4. Kushtet për themelimin e aktiviteteve publike

5.2.4.1. Zona e Universitetit: Janë zonat e edukimit të lartë të projektuar si kampuse për të nxitur hulumtime dhe për të prodhuar informacione. Në këto zona Universitare parashihen të marrin pjesë mësimdhëniet dhe objektet të edukimit universitar dhe institucionet tjera të arsimit të lartë, institutet, r&d dhe qendra të zhvillimit të teknologjisë, njësitë mbështetëse të edukimit të lartë (d.m.th. Bibliotekat, qendrat konvenciale (kongrese, simpoziume etj.), konviktet, banesat, sipërfaqe të hapura gjelbëruese, etj.). Duke pasur parasysh vizionin dhe parimet e PZHKP 2025; është esenciale për zonat universitare të kenë një rol udhëheqës në sektorët mbështetës (kultura, turizmi, financa, shërbime të larta, teknologji e avancuar, moda etj.) që kanë ose mund të ketë avantazh konkurrues ndërkombëtar, dhe në bërjen e marrëveshjeve për të siguruar kalimin në ekonominë dhe të shoqërinë informative. Vendimet lidhur me zonat ekzistuese universitare dhe hapësirave të ardhshme universitare janë të obliguar të jepen në planet e shkallës së ulët me aprovim të Komunës së Prizrenit dhe institucioneve relevante.

5.2.4.2. Zonat e Objekteve Urbane dhe Regjionale: Janë zonat ku mund të marrin pjesë objektet e të gjitha llojeve sociale (shkollat fillore, shkollat e mesme, universiteti dhe objektet tjera arsimore, pastaj objektet shëndetësore, sociale, kulturore etj.) dhe objektet teknike nën shërbimin e qyteteve të banuara të strukturës urbane dhe zonave të reja të zhvilluara. Gjatë përzgjedhjes të lokacioneve të këtyre zonave të objekteve urbane dhe regjionale duhet të merret në konsideratë vendosja e objekteve me cilësi të lartë të cilat e reduktojnë presionin ndaj strukturës ekzistuese urbane dhe për t'iu përgjigjur nevojave të banorëve të këtyre zonave nën presionin me decentralizim të popullatës kryesisht në nën-qendrat (Gjonaj, Hoqa e Qytetit, Mushnikova, Pirana, Reçani, Romaja, Velezha, Zhur, Korisha), niveli aktual hierarkik i cili do të përcaktohet në planet e shkallës së ulët, bazuar në strategjinë policentrike të zhvillimit hapësinor, e propozuar nga PZHKP 2025. Duke marrë në konsideratë objektet shoqërore në vendbanimet rurale, PZHKP 2025 propozon ngritjen e objekteve primare arsimore në çdo fshat. Shkollat e mesme, të cilat mund të jenë specializuara me aktivitetet prodhuese lokale në rrethinat e afërta të fshatrave qendrore mund të themelohen në formë të shkollave të mesme teknike (sikurse shkolla e mesme teknike e bazuar në bujqësi në regjionin e Anadrinit, shkolla e mesme teknike e bazuar në turizëm në regjionin e Prizrenit dhe Zhupës si dhe shkolla e mesme teknike e bazuar në industri në qendër të Prizrenit).

5.2.4.3. Zonat e Hapura Urbane dhe Regjionale: janë zonat e gjelbra aktive dhe pasive si dhe terrenet sportive, në shërbim të Prizrenit si tërësi, e dizajnuar për tu shfrytëzuar nga të gjithë qytetarët për argëtim, rekreacion dhe kohë të lirë. Në këto zona mund të marrin pjesë, si parqet, kopshtet zoologjike, fushat sportive, varrezat, fushat e rekreacionit dhe parqet rajonale, të cilat do të dizajnohen për të siguruar një vend takimi në fatkeqësitë e mundshme potenciale dhe situata kritike. Objektet sikur, për panairë, konvencionale dhe qendra për ekspozitë, akuaparqet dhe objekte të akomodimit të cilat shërbejnë për shëndetin dhe turizmin sportiv mund të zhvillohen në këto zona duke siguruar se ato do të përdoren në përmbushjen e nevojave të banorëve dhe vizitorëve. Në zonat e dizajnuara për panairët dhe festivalet, do të përcaktohen me planet e shkallës së ulët të planifikimit, duke përfshirë funksionet e panairëve, objekteve konvencionale dhe mbështetjen e objekteve administrative, objekteve sociale dhe infrastrukturës teknike, hapësirat e hapura dhe të gjelbra, objektet akomoduese dhe funksionet komerciale siç janë njësitë shitëse, të gjitha këto në pajtim me planet detaje. Në hapësirat tjera të hapura me rëndësi natyrore, historike dhe kulturore, është thelbësore për organizimin e ngjarjeve festive të zhvilluara në bashkëpunim me organizata dhe institucionet përkatëse.

5.2.4.4. Parku Nacional Mali Sharr: është një zonë e njohur ku është ruajtur biodiversiteti dhe resurset biologjike janë shfrytëzuar në mënyrë të qëndrueshme. Është e rëndësishë së veçantë për të siguruar mbrojtjen e diversitetit gjeologjik dhe gjeomorfologjik të regjionit dhe diversitetit biologjik, duke përfshirë këtu edhe burimet e pasura të ujit dhe specieve endemike të regjionit. Zonat për rekreacion në Parkun nacional Malet e Sharrit do të përcaktohen në planet detaje të shkallës së ulët të planifikimit duke marrë në konsideratë opinionet e organizatave dhe institucioneve relevante duke u bazuar strategjive të Planit Hapësinor për Parkun Nacional "Mali Sharr". .

5.2.4.5. Zonat Ekzistuese Ushtarake dhe Zonat e Sigurimit ushtarak: Kufijtë e Zonave të ndaluara ushtarake janë të caktuara në plan në mënyrë skematike dhe nuk janë nocione statutare. Me përcaktimin e ridestinitimit (rivendosjes) të objekteve në zonat ushtarake nga ana e Ministrisë së Forcës së Sigurisë të Republikës së Kosovës, këto zona kryesisht do të shfrytëzoheshin si zona sociale dhe zona për infrastrukturë teknike. Me procesin e përfundimit të qëndrimit të shërbimeve ushtarake të KFOR-it, zonat ushtarake dhe zonat e sigurisë do të rigjenerohen sipas përdorimit të përshtatshëm të tokës si, zonë e zhvillimit të ri të vendbanimeve në zonën e KFOR-it Gjerman në afërsi të rrugës transitore të qytetit të Prizrenit, zona e kampit universitar në zonën e KFOR-it Gjerman në afërsi të aksit rrugor Prizren-Prishtinë si dhe në zonën e KFOR-it Turk në afërsi të zonës industriale në brendi të qytetit të Prizrenit.

377

5.2.5. Kushtet për ndërtimin e korridoreve dhe shtigjeve, zonave të komunikimit dhe sistemeve tjera të infrastrukturës.

5.2.5.1. Projektet afatgjate për transportin e shkallës së lartë janë definuar në PZHKP 2025 në nivelin e strategjive, në pajtim me vizionet e planit, qëllimet, objektivat dhe parimet qëndrueshmërisë. Projektet e transportit që nuk figurojnë në Plan për shkak të shkallës së tyre, do të vlerësohen me studimet planifikuese të shkallës së ultë në pajtim me parimet e PZHKP 2025.

5.2.5.2. Autostrada dhe Autostrada e Shpejtë: Autostrada është rruga me kontroll të plotë apo gjysmë të plotë të qasjes që i shërben Prizrenit dhe Kosovës në tërësi.

5.2.5.3. Rrugët Primare dhe Sekondare: Rrugët primare dhe ato sekondare bëjnë qasjen e kontrolluar në mes të pikave hyrëse të autostradës.

5.2.5.4. Stacioni Qendror dhe ato Sekondare: Planet e shkallës së ultë do të përcaktojnë lokacionin e saktë të stacionit qendror dhe atyre sekondare si dhe lidhjen e tyre me rrugët kryesore.

5.2.5.5. Sistemi i Transportit Hekurudhor: përfshin sistemin ndërrurban dhe format tjera të sistemit hekurudhor (metro, tramvaji, sistemi i lehtë hekurudhor,etj) e cila shërben për

transportin e pasagjerëve dhe mallrave. Lidhja e propozuar me rrugë hekurudhore me Shqipërinë do të krijohet, dhe sistemi hekurudhor do të lidhet me sistemin ndërkombëtar hekurudhor.

5.2.5.6. Zonat e Logjistikës: Këto janë zona të rezervuara për objektet logjistike siç janë doganat, magazinat dhe depot, objektet për transferin e ngarkesave, hallat, zonat deponuese për caktimin e barkodeve, paketimin, sigurimi, parqet e kamionëve transportues, objektet për trajtimin e plehrave, agjencitë përcjellëse logjistike dhe pajisjet sociale. Objektet për trajtimin e mbeturinave reversibile që janë të rrezikshme për ambientin mund të parashihen në zonat logjistike vetëm pasi që institucionet relevante të japin mendimin e tyre. Objektet industriale nuk mund të vendosen në zonat logjistike.

5.2.5.7. Zona për Shërbime Doganore: Shërbimet e zonave doganore duke përfshirë shërbimet mbështetëse; logjistike, magazinim dhe ruajtje, do të themelohet me respekt në afërsi të vendndodhjes të stacionit hekurudhor dhe stacionit qendror të autobusëve.

5.2.5.8. Infrastruktura Energjetike: Stabilimentet prodhuese për burimet e ripërtërishme të energjisë (era, dielli etj) mund të ndërtohen në pajtim me ndikimin e tyre ambiental nëse institucionet përgjegjëse japin leje. Ndërtimi i hidrocentralit të Zhurit është pranuar si një nga inputet e PZHKP 2025.

5.2.5.9. Rrjeti i Komunikimit: Rrjeti I komunikimit do të zgjerohet në fshatrat që aktualisht nuk kanë rrjet.

5.2.5.10. Sistemi i Vaditjes: Sistemi aktual i vaditjes do të rehabilitohet dhe do të zgjerohet për të mbuluar zonat bujqësore.

5.2.6. Masat për ruajtjen e peizazheve, vlerave natyrore dhe tërësitë kulturo-historike

5.2.6.1. Është esenciale për **korridoret ekologjike** të lumenjve Drini i Bardhë, Lumëbardhi dhe Toplluha, pastaj pellgjet e lumenjve të Zhupës dhe Parkut Nacional Malet e Sharrit, të mirëmbajnë karakteristikat e tyre natyrore dhe rurale, lëvizshmërinë e shtazëve të egra dhe qarkullimin e ajrit. Densiteti i ndërtesave urbane do të përcaktohet me plane të shkallës së ultë dhe ky densitet do të jetë i vogël në zona ku korridoret ekologjike hapen ndaj zonave urbane.

5.2.6.2. Është me rëndësi që autoritetet përgjegjëse të marrin masa për parandalimin e ndotjes dhe rritjes së kapacitetit për përdorim të sërishëm të **burimeve nëntokësore të ujit** dhe zonat e konservuara të burimeve nëntokësore të ujit.

5.2.6.3. Lejet për menaxhimin e **Objekteve të minierave dhe eksploatimin e gurit dhe zhavorrit:** licenca për operim do të bazohet në ligjet dhe rregulloret ekzistuese si dhe aprovimin e autoriteteve relevante të cilat do të ofrojnë kontrollin e këtyre zonave (ose njësitë

e Komunës së Prizrenit), natyrisht në pajtim me ligjet dhe rregulloret në fuqi. Zonat e eksploatimit jashtë pyjeve të cilat më nuk përdoren, do të rehabilitohen dhe do të përdoren si zona të deponimit në pajtim me ligjet në fuqi dhe dispozitat e PZHKP 2025. Eksploatimi i zhavorrit, gurorëve dhe aktivitetet e minierave mund të zhvillohen në zonat e përshtatshme në lidhje me rregullat e mbrojtjes së mjedisit. Është me rëndësi që eksploatuesit e gurit dhe të zhavorrit të përdorin teknika për gërmim dhe hulumtim që pakëson dëmtimin e zonave të afërta të banuar dhe zonat natyrore, në krahasim me teknikat që përdorin me eksplozimimin e dinamitit.

5.2.6.4. Në lidhje me **përdorimin e brigjeve të liqenit dhe lumit** dhe brigjeve përreth tyre, është me rëndësi të ruhen karakteristikat ekologjike të lumenjve dhe liqeneve si dhe brigjeve duke pasur parasysh përfitimin publik. Zona e mbrojtur e burimeve të ujit do të definohet në planet e shkallës së ultë në pajtim me hulumtimet shkencore të drejtuara nga institucionet relevante.

5.2.6.5. Objektet për pushim mund të ndërtohen në **zonat e konservimit natyror**, të cilat mund të përdoren për turizmin ditor, rekreacion, pushim, argëtim, festivale, etj. Në përputhshmëri me opinionet dhe hulumtimet shkencore të institucioneve relevante. Planet e shkallës së ultë do të caktojnë lokacionin, madhësinë dhe kushtet e ndërtimit.

5.2.6.6. **Zonat Pyjore:** Zonat pyjore janë zona të mbrojtura të rregulluara me ligjet në fuqi që përdoren për të mirën e popullatës dhe ku mund të ndërtohen objektet për turizëm. Objektet për rekreacion ditor mund të parashihen në këto zona me kusht që mos të kërcënojnë ekosistemin pyjor dhe duke mirëmbajtur diversitetin e florës dhe faunës. Zonat pyjore me rëndësi të posaçme mund të përdoren vetëm për qëllime shkencore. Zonat pyjore në PZHKP 2025 janë skematike; kufijtë e zonave pyjore do të marrin statusin e vetë ligjor vetëm pasi që institucionet relevante të përfundojnë me studimet e kufijve detaje të zonave pyjore dhe do të jenë qartë të theksuara në planet e shkallës së ultë në pajtim me mendimin e institucioneve relevante. Zonat e cekura në PZHKP 2025 për shkak të statusit të paqartë kadastral, do të vlerësohen në pajtim me ligjet në fuqi pas aplikimit të regjistrimit të pyjeve. Prerja e drunjve mund të bëhet me aprovimin dhe nën kontrollin e institucioneve relevante.

5.2.6.7. **Zonat e Pyllëzimit për Integrimin Ekologjik të Pyjeve:** Ruajtja e drunjve aktual si dhe pyllëzimi i zonave të zbrazëta në pajtim me karakteristikat klimatike të regjionit ka rëndësi të madhe. Ngastrat private në zonat e parapara për pyllëzim do të përdoren për objektet siç janë ato për rekreacion ditor, kamping, serat etj. derisa të përfundojnë procedurat e eksproprijimit.

5.2.6.8. **Zonat ku duhet Ruajtur Karakteri Bujqësor:** Këtu hyjnë zonat bujqësore të cekura në PZHKP 2025 kufijtë e të cilëve do të përcaktohen nga institucionet relevante. Në këto

zona inkurajohet themelimi i ndërtimeve ekologjike bujqësore. Është me rëndësi që institucionet relevante të bëjnë studimet e hollësishme për rritjen e llojlojshmërisë së produkteve në zonat tradicionale bujqësore ku prodhimi ekologjik është i papërshtatshëm. Në pajtim me planet për përdorimin e tokës bujqësore si dhe pas aprovimit dhe nën kontrollin e institucioneve relevante, do të sigurohen objektet e bazuara në bujqësi. Për ngritjen e efijencës bujqësore në zonat ku duhet ruajtur karakteri bujqësor, është me rëndësi që të ofrohen shërbimet për zhvillimin e brendshëm të fushës (kanalizimi, ujësjellësi, rrjeti rrugor etj). Kushtet lidhur me ndërtimin e strukturave bujqësore do të identifikohen me planet e shfrytëzimit të tokës bujqësore në përputhje me opinionet e institucioneve përkatëse duke pasur parasysh karakteristikat hidrogeologjike, gjeologjike, dhe ekosistemet e rrezikuara etj. Deri në përgatitjen, aprovimin dhe zbatimin e planeve për përdorimin e tokave bujqësore, maksimumi i mbulueshmërisë së strukturave bujqësore të definuar në rregulloret përkatëse është 0.05 për 10.000 m² sipërfaqe dhe 0.02 për sipërfaqet mbi 10.000 m² pas aprovimit prej autoriteteve përkatëse. Ndërtimi do të monitorohet nga institucionet përkatëse. Mbulimi i ndërtimit në zonat ku karakteri bujqësorë duhet të ruhet është 0.02, pa i përfshi sipërfaqet e ngastrave në kushtet e nëndarë. Zonat bujqësore në PZHKP 2025 janë skematike; kufijtë e këtyre zonave do të marrin statusin e vetë ligjor vetëm pasi që institucionet relevante të përfundojnë me studimet e kufijve detaje të zonave bujqësore dhe do të jenë qartë të theksuara në planet e shkallës së ultë në pajtim me mendimin e institucioneve relevante.

5.2.6.9. Zonat për Ruajtjen e Karakterit Natyror dhe Rural: Në këto zona mund të marrin pjesë aktivitetet bujqësore dhe strukturimi rural siç janë vreshtat dhe objektet e fermave, kopshtet për hobi për të cilat kushtet ndërtimore do të përcaktohen në planet e shkallës së ultë, ku mund të marrin pjesë në rajonet ku karakteri natyror dhe rural do të mbrohet. Ndërtesat e reja mund të ndërtohen vetëm pas aprovimit dhe nën kontroll të autoriteteve gjegjëse me kusht që ngastra është minimum 5000 m² me një shkallë të mbulueshmërisë së ndërtesës prej 0.02.

5.2.6.10. Zonat e Mbrojtura të Rezervave të Ujit: Këto janë zonat brenda kufijve të Komunës duke përfshirë rezervat e ujit dhe zonat për mbrojtjen e lumenjve, të cilat shërbejnë për furnizimin e nevojave të Prizrenit për ujë të pijshëm dhe shfrytëzim. Dispozitat planifikuese që nuk janë përmendur në PZHKP 2025, përcaktohen në bazë të ligjeve dhe rregulloreve në fuqi. Basenet e ujërave që definojnë si zona absolute e mbrojtjes së lumenjve përmbajnë burimet e ujit të freskët dhe rezervuarët përcjellëse. Përdorimi i tokës në këto zona do të definohet në planet e shkallës së ultë në pajtim me kushtet për grumbullimin dhe kontrollin e burimeve të ujit të freskët.

5.2.6.11. Zonat e Mbrojtura të Burimeve të Ujërave Nëntokësore: Në zonat e mbrojtura të ujërave nëntokësore, është me rëndësi substanciale të mos të dëmtohet aftësia e

ujëmbledhës dhe kullimit. Në rezervuarët ekzistuese nëntokësore të ujit, është me rëndësi thelbësore përcaktimi i rrezikshmërisë së shfrytëzimit të tokës në lidhje me e qarkullimin e ujit me analizat të detajuara, dhe të përpilojnë vendimet për, shembjen e objekteve dhe më pastaj të revitalizimit të duhur në zonat urbane që janë mbi burimet e ujërave nëntokësore në bazë të analizave.

5.2.6.12. Zonat e Papërshtatshme Gjeologjike për Vendbanime: Kufijtë dhe vendimet për shfrytëzimin e tokës së papërshtatshme gjeologjike për vendbanime do të sqarohen në planet e shkallës së ultë në bazë të këndvështrimeve dhe mendimeve të autoriteteve dhe organizatave përgjegjëse. Për ndërtimet e detyrueshme dhe ekzistuese, rehabilitimet apo përforcimet e tokës janë të detyrueshëm.

5.2.6.13. Zonat Kulturore, Natyrore dhe Zonat e Mbrojtura: Udhëzimet e konservimit të vlerave të regjistruara urbane dhe historike siç janë zonat urbane, natyrore, historike dhe zonat e mbrojtura mikes, grupet e ndërtesave, ndërtesat historike dhe vendimet planifikuese do të bazohen në Planin Zhvillimor të Konservimit të Zonës Historike të Prizrenit (në pajtim me Ligjin për Trashëgimin Kulturore (Nr.02/L-88/2006), Ligjin për Zonat e Veçanta të Mbrojtura (Nr.03/L-039/2008); dhe Ligjin për Qendrën Historike të Prizrenit (Nr.04/L-066/2012)).

5.2.6.14. Parku nacional Mali Sharr: Aplikimi dhe implementimi i çfarëdo projekti në Parkun Nacional Mali Sharr do të bëhet në pajtim me mendimet e institucioneve gjegjëse në kuadër të Ligj për Parkun Kombëtar "Sharri" (Nr. 04/L - 087/2012), Ligji për Mbrojtjen e Natyrës (Nr.02/L-18/2005), Ligji për Mbrojtjen e Mjedisit (Ne.03/L-025/2009) dhe Planit Hapësinor për Parkut Nacional "Mali Sharr". Strukturat e lehta të montuara mund të vendosen në pjesët e përshtatshme të Parkut Nacional për të ofruar shërbime turistike. Çfarëdo renditje dhe strukturë që dëmton florën dhe faunën dhe ambientin natyror është i ndaluar sipas Planit Hapësinor për Parkun Nacional Malet e Sharrit.

5.2.6.15. Liqenet dhe Pendët: Ligjet dhe rregulloret që kanë të bëjnë me liqenet, pendët dhe burimet e ngjashme të ujërave, të cilat mund të përdoren për ujë të pijshëm apo vaditje të zonave bujqësore, do të merren parasysht.

5.2.6.16. Projektet dhe programet e propozuara nga plani zhvillimor komunal duhet të implementohen dhe zbatohen pas përpilimit të raporteve të vlerësimit të ndikimit mjedisor bazuar në legjislacion dhe ligjet.

5.2.7. Metodatat e trajtimit të plehut

5.2.7.1. Brenda kontekstit të ligjeve udhëzuese për mbrojtjen e natyrës, duke përfshirë Ligji për Mbrojtjen e Natyrës (Nr.02/L-18/2005), Ligji për Mbrojtjen e Mjedisit (Ne.03/L-025/2009), Ligji për Mbeturina (Nr.04/L-060/2011), paraqesin bazën e rruajtjes së natyrës të cilat e

parandalojnë ndërtimin e deponive, qoftë të plehut shtëpiak apo të plehut industrial, në mënyrë të paorganizuar.

5.2.7.2. Deponitë e mbeturinave do të planifikohen larg vendbanimeve dhe zonave natyrore e bujqësore. Deponia e tanishme e Landovicës do të zhvendoset në një lokacion të përshtatshëm.

5.2.7.3. Deponitë e reja të plehut dhe objektet për pastrimin e ujërave të zeza do të planifikohen në pajtim me opinionet dhe aprovimet e institucioneve përkatëse dhe në pajtim me vlerësimet për ndikimet ambientale.

5.2.8. Masat për parandalimin e ndikimeve negative ambientale

5.2.8.1. Planet e shkallëve të ultë do të definojnë kufijtë e zonave me rrezik të lartë të katastrofave natyrore, sidomos të tërmetit (gjeologjike, zonat me rreziqe potenciale hidrogjeologjike dhe zonat e rrezikut nga erozioni, përmytjet dhe zjarri), në pajtim me mendimet e autoriteteve përgjegjëse. Këto kufij ku studimet e mikrozonave nuk janë kryer, do të definohen me hartat gjeologjike të shkallës 1/5.000, 1/2.000 apo 1/1.000 si dhe studimet dhe raportet gjeo-tektonike.

5.2.8.2. Nuk do të lejohen ndërtimet që mund të cenohen nga zjarri, eksplozioni apo fatkeqësitë tjera në zonat me rrezik të lartë. Autoritetet gjegjëse do të njoftohen për aktivitete të tilla në mënyrë të zhvendosjes larg vendbanimeve me aprovimin e planeve të shkallës së ultë.

5.2.8.3. Në zonat me qasje të lehtë në qendrën e qytetit dhe pjesët tjera të banuara siç janë zonat urbane të gjelbra, parqet dhe objektet sportive, do të planifikohen zonat e evakuimit për të lehtësuar rrezikun nga fatkeqësitë dhe zvogëlimin e numrit të viktimave.

5.2.8.4. Autoritetet përgjegjëse do të përgatisin vlerësimin e rrezikut dhe studimet e menaxhimit gjatë studimeve të mikro zonave për rrezikun nga tërmeti.

5.2.8.5. Qendrat për menaxhimin e rrezikut dhe qendrat për veprime emergjente do të parashihen në mënyrë që të menaxhohen veprimet kërcënues në mënyrë efikase e të shpejtë. Po ashtu do të planifikohen edhe rrugët për evakuim në pajtim me hierarkinë rrugore.

5.2.9. Masat për parandalimin e ndikimit negativ social

5.2.9.1. PZHKP 2025 përmban strategjitë e bazuara në inkuadrimit social barazinë sociale dhe cilësinë e lartë jetësore me synim të sigurimit të objekteve publike të balancuara me

qasje të lehtë, sigurimin e mundësive të reja për punësim dhe inkurajimin e pjesëmarrjes në vendim marrje.

5.2.9.2. Komuna e Prizrenit dhe ministrinë gjegjëse do të zhvillojnë dhe inkurajojnë programet ekonomike që avancojnë zhvillimin e organizuar të prodhimtarisë si dhe zhvillimin financiar, komercial dhe atij turistik.

5.2.9.3. Programet sociale dhe projektet e definuar të PZHKP 2025, do të zbatohen si në qendrën e Prizrenit ashtu edhe në vendbanimet rurale nga ana e institucioneve gjegjëse duke respektuar parimin e qasjes dhe inkuadrimin për të gjithë me qëllim të përmirësimit të cilësisë së jetës.

5.2.10. Masat për zbatimin e planit

5.2.10.1. PZHKP 2025 e cila është përgatitur në bazë të dispozitave të Planit Hapësinor të Kosovës 2010-2020⁺, paraqet bazën e zhvillimit urban dhe planeve rregulluese të qendrës së qytetit, vendbanimet tjera, si dhe zonat tjera të posaçme apo zonat e mbrojtura që ndodhen në Komunën e Prizrenit.

5.2.10.2. Parimet e planifikimit, vendimet dhe projekt propozimet e PZHKP 2025 janë instrumentet ligjore zbatuese për të gjitha planet e detajuara të shkallës së ulët si dhe institucionet dhe organizatat që do të përgatisin, zbatojnë dhe kontrollojnë këto plane.

5.2.10.3. Të gjitha projektet dhe programet që mendon të zhvillojë Komuna e Prizrenit në kuadër të Planit Zhvillimor 1/50.000 që mbulon zonat urbane dhe rurale të komunës do të bazohen dhe varen nga PZHKP 2025.

5.3. DISPOZITAT PËR BASHKËPUNIM

5.3.1. Institucionet dhe organizatat përgjegjëse, të cilat janë të identifikuara në seksionin e raportit të planit sipas numrit “4.3. Korniza Institucionale, Implikimet Financiare, Korniza Kohore”, janë përgjegjës për implementimin e programeve sociale, kulturore dhe ekonomike të PZHKP 2025, do të veprojnë në bashkëpunim me Komunën.

5.3.2. Një kornizë institucionale është propozuar për zbatimin, monitorimin dhe raportimin mbi realizimin e PZHKP 2025. Korniza e propozuar institucionale është fundamentale për zbatimin e planit.

5.3.3. Komisionet për zbatim, monitorim dhe raportim (Komisioni A: Konservimi i trashëgimisë natyrore dhe kulturore; Komisioni B: Qëndrueshmëria ambientale; Komisioni C: Inkuadrimi social, barazia sociale dhe cilësia e jetës; Komisioni D: Vitaliteti ekonomik;

Komisioni E: Integriteti hapësinor) do të përcaktohen në pajtim me parimet fundamentale, qëllimet dhe objektivat e PZHKP 2025 si dhe me organizimin institucional të Komunës.

5.3.4. Planet e veprimit dhe programet e propozuara në kontekstin e 2025 do të zbatohen, menaxhohen dhe monitorohen nga komisionet IMR të cilat to të dorëzojnë raportet e vlerësimit autoriteteve relevante komunale.

5.4. DISPOZITAT LIDHUR ME RENDIN KRONOLOGJIK TË FAZAVE TË ZBATIMIT.

5.4.1. Implementimi i PZHKP 2025 do të bëhet përmes planifikimit të planeve të veprimit në kuadër të kushteve kohore dhe financiare.

5.4.2. Komisionet IMR (4.3. Korniza Institucionale, Implikimet Financiare, Korniza Kohore) do të bëjnë listën e prioriteteve të cekura në PZHKP 2025 për periudha afatshkurtër, afatmesme dhe afatgjate.

5.4.3. Për të siguruar realizimin ideal të çdo projekti, do të vlerësohen të gjitha çështjet fizike dhe financiare, performanca si dhe problemet pas implementimit. Monitorimi do të kryhet nga Komisionet IMR në intervalet e rregullta kohore. Raportet e monitorimit do të dorëzohen Kryetarit të Komunës dhe do të shpallen në faqen zyrtare të Komunës.

5.4.4. Vlerësimi i ndikimit të veprimeve do të përpilohet dhe dorëzohet komisioneve IMR në fund të procesit të implementimit.

5.5. ELEMENTET DHE UDHËZIMET PËR KËRKIMIN E MËTUTJESHËM.

5.5.1. Institucionet dhe organizatat e përmendur në parimet zbatuese të PZHKP 2025, janë përgjegjëse për ndërmarrjen e kërkimeve relevante si dhe grumbullimin e menaxhimin e të dhënave me metoda moderne teknologjike.

5.5.2. Ministria e Mjedisit dhe Planifikimit Hapësinor dhe Komuna e Prizrenit do të inkurajojnë dhe përkrahin institucionet dhe organizatat që të ofrojnë të dhënat e duhura për azhurnimin e studimeve planifikuese e sidomos planit zhvillimor urban.

5.5.3. Komuna e Prizrenit do të ndërmarrë studimet e nevojshme për përpilimin e hartave digjitale urbane në shkallë 1/5000 dhe 1/1000 me qëllim të zbatimit të studimeve të shkallës së ultë të përcaktuar në parimet zbatuese të PZHKP 2025.

REFERENCAT

Propozimi Gjithëpërfshirës për zgjidhjen e Statusit të Kosovës (S/2007/168/ADD.1);

Ligji për Planifikimin Hapësinor (Nr.2003/14), Kuvendi i R. Kosovës 2003;

Udhëzimin Administrativ për Zbatimin e Ligjit për Planifikim Hapësinorë mbi elementet themelore të Planit Zhvillimor të Komunës (Nr. Rend.33; Nr.prot: 29/03) Ministria e Mjedisit dhe Planifikimit Hapësinor, 2003;

Ligji (Nr.03/L-106/2008) për ndryshimin e Ligjit për Planifikim Hapësinor (Nr. 2003/14), Kuvendi i R. Kosovës 2008, (Shpallur me dekretin Nr. DL- 055- 2008, datë 17.11.2008 nga Presidenti i Republikës së Kosovës, Dr. Fatmir Sejdiu);

Udhëzimi Administrativ për zbatimin e Ligjit për Planifikim Hapësinor mbi procedurën e shqyrtimit publik për planet hapësinore dhe urbanistike (Nr.54/2005; Nr.prot.15/5), Ministria e Mjedisit dhe Planifikimit Hapësinor, 2005;

Plani Hapësinor i Kosovës 2005-2015, Ministria e Mjedisit dhe Planifikimit Hapësinor, Instituti për Planifikimin Hapësinor, 2005;

Plani Hapësinor i Kosovës 2010-2020⁺, Ministria e Mjedisit dhe Planifikimit Hapësinor, Instituti për Planifikimin Hapësinor, 2010;

Plani Hapësinor Parku Kombëtar "Sharri" , Ministria e Mjedisit dhe Planifikimit Hapësinor, Instituti për Planifikimin Hapësinor, 2013;

Plani Zhvillimor Urban i Prizrenit 2003-2013, Komuna e Prizrenit, 2003;

Ligji për Kufijtë Administrativ të Komunave (Nr.03/L-041/2008), Kuvendi i R. Kosovës 2008;

Ligji për Mbrojtjen e Mjedisit (Nr.03/L-025/2009), Kuvendi i R. Kosovës 2009;

Ligji për Mbrojtjen e Natyrës (Nr.02/L-18/2005), Kuvendi i R. Kosovës 2005;

Ligji për Mbeturina (Nr.04/L-060/2012), Kuvendi i R. Kosovës 2012;

Ligj për Parkun Kombëtar "Sharri" (Nr. 04/L - 087/2012), Kuvendi i R. Kosovës 2012;

Ligji për Ndërtimin (Nr.04/L-110/2012), Kuvendi i R. Kosovës 2012;

Ligji për Shfrytëzimin, Administrimin dhe Mirëmbajtjen e Banesave në bashkëpronësi (Nr.03/L-091/2009), Kuvendi i R. Kosovës 2009;

Ligji për Shitjen e Banesave për të cilat Ekzistojnë e Drejta Banesore (Nr.04/L-061/2011), Kuvendi i R. Kosovës 2011;

Ligji për Financimin e Programeve të Veçanta të Banimit (Nr.03/L-164/2010), Kuvendi i R. Kosovës 2010;

Ligji për Trashëgimin Kulturore (Nr.02/L-88/2006), Kuvendi i R. Kosovës 2006;

Ligji për Zonat e Veçanta të Mbrojtura (Nr.03/L-039/2008), Kuvendi i R. Kosovës 2008;

Ligji për Qendrën Historike të Prizrenit (Nr.04/L-066/2012), Kuvendi i R. Kosovës 2012;

Vizioni i Integruar i Prizrenit, Udhëzimet dhe Rekomandimet për Planifikimin dhe Zhvillimin e Komunës së Prizrenit. Komuna e Prizrenit, UN HABITAT, Mars 2008.

Analiza e Statistikave Vitale për Periudhën më të Re Kohore, Enti i Statistikës së Kosovës, K.G.T., Prishtinë, Kosovë, Qershor 2008.

Analiza e Informatave themelore për Kosovën, para përgatitje për Asistencë të Ardhshme të JICA (Agjencia Ndërkombëtare Japoneze për Zhvillim dhe Bashkëpunim Ndërkombëtar), UNDP (Kombet e Bashkuara programi për Zhvillim) , 2008.

Trashëgimia Kulturore në Evropën Juglindore: Kosovë, Raporti i Misionit të Kosovës, UNESCO, 2006. http://portal0.unesco.org/en/ev.php-URL_ID=20053&URL_DO=DO_PRINTPAGE&URL_SECTION=201.html

386

Ndryshimet Demografike të Popullatës së Kosovës 1948-2006, Enti i Statistikës së Kosovës, K.G.T., Prishtinë, Kosovë, Shkurt 2008.

Strategjia e Energjisë së Kosovës, Ministria e Energjisë dhe Minerave, 2005.

Europa Nostra Forumi, “Trashëgimia Kulturore në Kosovë: Prej Mollës së Grindjes (sherri) deri te Tharmi i Pajtimit.” UNESCO Headquarters / Siège de l’UNESCO (Paris) 14 Nëntor 2006.

Fakte për Mjedisin, Enti i Statistikës së Kosovës, 2007.

Gulersoy-Zeren, N. Eyuboğlu, E., Koramaz, K., Abacılar, P., 2008. Zona Historike e Prizrenit, Plani për Konservim dhe Zhvillim, Universiteti Teknik i Stambollit Qendra Hulumtues e Planifikimit Urban dhe Mjedisor dhe Cultural Heritage Without Borders, 2007.

Raporti i Zhvillimit Njerëzor, Kosovë 2004, Ngritja e Qytetarit:Sfidat dhe Mundësitë UNDP(Kombet e Bashkuara programi për Zhvillim), 2004.

Raporti i Zhvillimit Njerëzor, Rinia 2006, UNDP(Kombet e Bashkuara programi për Zhvillim), 2006.

Kosova gjatë shekujve 15, 16 dhe 17, Skënder Rizaj, Prishtinë 1982.

Plani Veprues për Mjedisin në Kosovë 2006 – 2010 në Bashkëpunim me Qendrën Rajonale të Mjedisit për Evropën Qendrore dhe Lindore, zyra në Kosovë (e financuar nga Qeveria Suedeze nëpërmes Swedish International Development Corporation Agency), Ministria e Mjedisit dhe Planifikimit Hapësinor, Prishtinë, Prill 2006.

Kosovo Factsheet (fletushkë), ECIKS- Iniciativa Ekonomike për Kosovën

Kosovë në Figura (shifra) 2006, Seria 1: Statistikat e Përgjithshme, Enti i Statistikës së Kosovës, K.G.T., Prishtinë, Kosovë, Dhjetor 2006.

Kosovë në Figura (shifra) 2007, Seria 1: Statistikat e Përgjithshme, Enti i Statistikës së Kosovës, K.G.T., Prishtinë, Kosovë, Prill 2008.

Vlerësimi i Varfërisë në Kosovë Vëllimi I dhe II, Banka Botërore Rajoni i Evropës dhe Azisë Qendrore Enti i Statistikës së Kosovës, Tetor 2007

Profili i Kosovës, Zhvillimi Hapësinor i Kosovës, Ministria e Mjedisit dhe Planifikimit Hapësinor, Instituti për planifikimin hapësinor, Qershor 2004

Kosovë, Një histori e Shkurtër, Noel Malcolm, Koha, Prishtinë, 1998.

Profili Komunal, Enti i Statistikës së Kosovës, OSCE, 2006, <http://www.ks-gov.net>

Komuna e Prizrenit, Drejtoria e Arsimit, të Dhënat Zyrtare të Nxjerra nga Plani Zhvillimor Komunal I Prizrenit, 2009.

Raporti Kombëtarë, Sfondi mbi Transportin për Kosovën (sipas rezolutës së UNSCR-Së 1244), 2009.

Udhëzimi për Politikat Planifikuese për Përpilimin e Planeve Lokale Zhvillimore, Instituti për Planifikimin Hapësinor.

Zona Historike e Prizrenit, Plani për Konservim dhe Zhvillim, Gulersoy. 2008. Materiali mbi historinë e Prizrenit është përgatitur nga Prof. Dr. Jahja Drançolli duke shfrytëzuar referencat e (i) John V.A. Fine, Jr., Ballkani në Mesjetën e Hershme, dhe 2. Ballkani në Mesjetën e Vonshme, Ann Arbor, The University of Michigan Press, 1997. (ii) Kosova, Një Histori e Shkurtër, Noel Malcolm, Koha, Prishtinë, 1998. (iii) Kosova gjatë shekujve 15, 16 dhe 17, Skënder Rizaj, Prishtinë 1982. (iv) Ragusanët në Kosovë, Jahja Drançolli, Instituti i Historisë, Prishtinë 1986.

Prizreni Udhëtim Nëpër Kohë Prizren, Krasniqi, S., Prizren, 2002.

Ragusanët në Kosovë, Jahja Drançolli, Instituti i Historisë, Prishtinë 1986.

Qendra Rajonale e Punësimit Prizren, të dhënat zyrtare të nxjerra nga Plani Zhvillimor Komunal i Prizrenit, 2009.

Rishikimi i Studimit të Fizibilitetit të HC Zhur, duke përfshirë përgatitjen e Vlerësimit Paraprak të Ndikimit në Mjedis dhe Vlerësimi paraprak Social, Ministria e Energjetikës dhe Minierave, Zyra Projektuese PATEL, 2009.

Manuali i Reviduar për kthim të qëndrueshëm, UNMIK, Prishtinë Korrik 2006.

Monumentet Sakrale dhe Profane të periudhës Otomane të shekullit XV-XVII në Kosovë, Rexha, I., Monumentet e Kosovës , Instituti i Kosovës për Mbrojtjen e Monumenteve Historike, Prishtinë, f.77-92, 2004.

Profili i Zhvillimit Hapësinorë dhe pasqyra e Komunës së Prizrenit (Profili Komunal i Prizrenit), Komuna e Prizrenit, UN HABITAT, 2007.

Raporti mbi Gjendjen e Natyrës, Instituti i Kosovës për Mbrojtjen e Natyrës, Agjensioni i Kosovës për Mbrojtjen e Mjedisit, 2008.

Atlasi Statistikor 2008, Enti i Statistikës së Kosovës, K.G.T., Prishtinë, Kosovë, Prill 2008.

Dokument me Sfond Teknik mbi Historikun e Transportit, 2008.

Ballkani në Mesjetën e Hershme, dhe 2. Ballkani në Mesjetën e Vonshme, John V.A. Fine, Jr., Ann Arbor, University of Michigan Press, 1997.

Drejt Planit Zhvillimor të Kosovës: Gjendja e Ekonomisë së Kosovës dhe Rugët e Mundshme të Përparimit, ESPIG Policy Paper No. 1 Prishtinë, Economic Strategy and Project Identification Group (ESPIG) (Strategjia Ekonomike dhe Grupi Identifikues i Projekteve), Gusht 2004.

Kombet e Bashkuara, Departamenti i Çështjeve Sociale dhe Ekonomike, Divizioni i Statistikës, Statistical Papers, Seria M, No.4, Rev. 4, Standardi Ndërkombëtar i Klasifikimit të Aktiviteve Ekonomike (ISIC), New York, 2008.

Lista e Web - Faqeve

<http://www.chwb.org/>

[http:// www.komuna-prizren.org/](http://www.komuna-prizren.org/)

[http:// www.ks-gov.net/](http://www.ks-gov.net/)

[http:// www.shqiperia.com/](http://www.shqiperia.com/)

[http:// www.theodora.com/](http://www.theodora.com/)

[http:// www.pak-ks.org/](http://www.pak-ks.org/)

[http:// www.pseetoint.org/](http://www.pseetoint.org/)