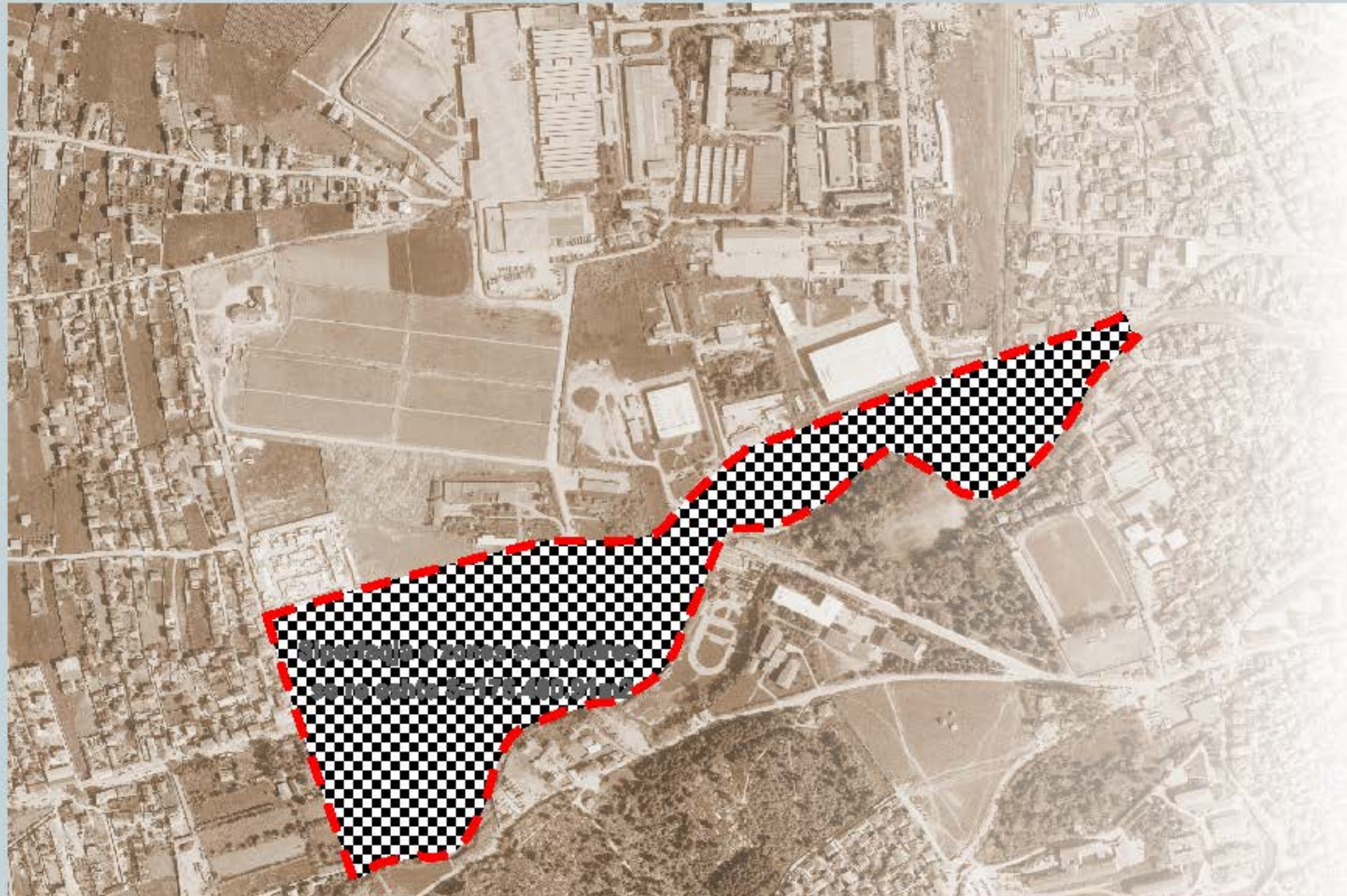


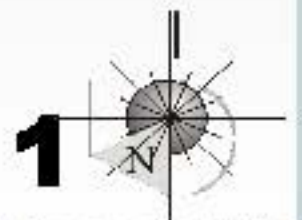
PRrU "Qendra e Re" - Prizren



K.K. Prizren



Profili Urban e
Qendra e Re



Studio projektuese

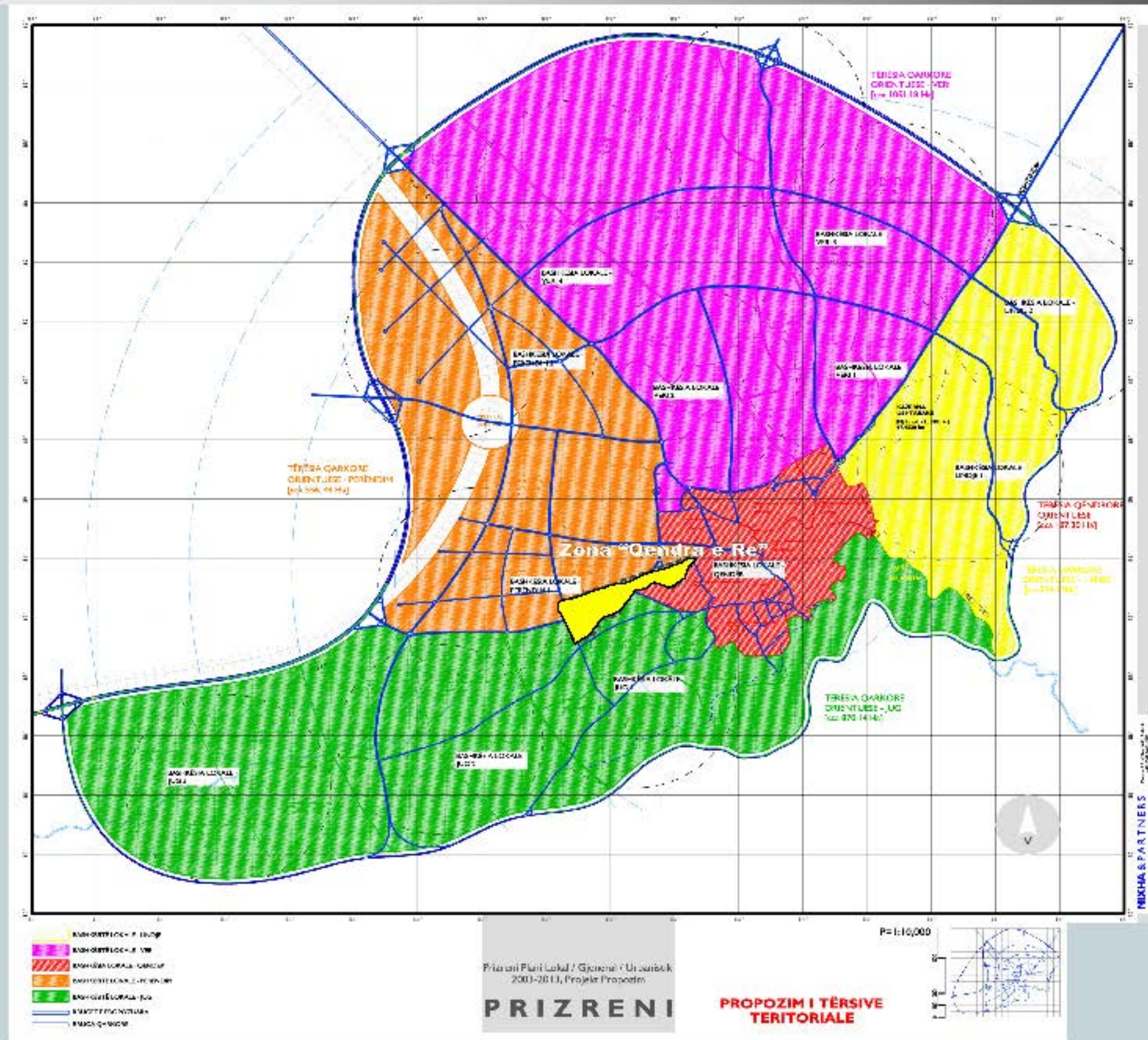
diarko

QAZIM BERISHA Lam II Pn.
74.027/530.503 PRIZREN

Planifikimi i nivelit më të lartë plani zhvillimor 2004-2014



K.K. Prizren



Plani zhvillimor Prizren 2004-2014 mbulon gjithë hapësirën e komunës së Prizrenit, duke nxjerrë në pah problemet kryesore për zhvillimin e qytetit. Ofron orientimet detale për zhvillimin e tij deri në vitin 2014 e më pas.

Profili Urban e Zonës Qendrore të Prizrenit



Studio projektuese
diarko

QAZIM BERISHA Lam II Dn.
84.027/630.009 PRIZREN

Konteksti i gjërë hapësinor



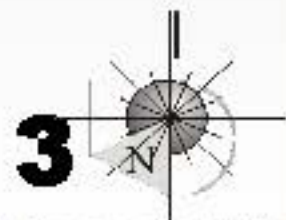
K.K. Prizren



Plani Urban regullativ Qendra e Re përfshin sipërfaqen prej 17.64ha në jugperëndim të Prizrenit. Është e kufizuar me:

- me Lumbardhin në juglindje përgjatë tërë zonës së kontaktit
- me kufirin e rrugës William Walker në veriperëndim dhe atë duke u nisur nga ura te SHPK –ja, e deri te rreth rrotullimi.
- me kufirin e rrugës që e ndan vargun e shtëpive nga tregu i mallërave „Fatoni” dhe me parcelën e NSH “Pyltaria” në jugperëndim.

Profili Urban
Qendra e Re



Studio projektuese

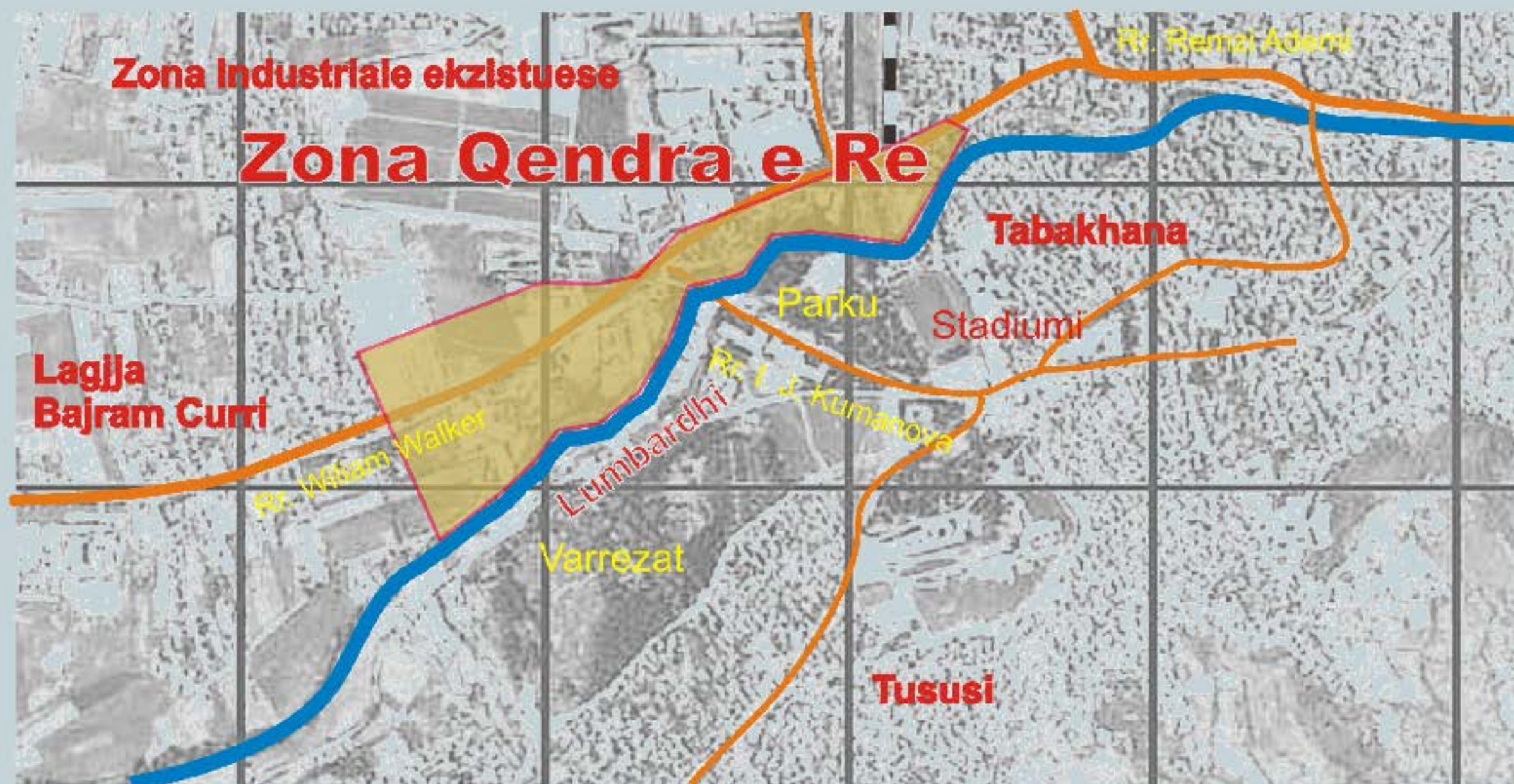
diarko

QAZIM BERISHA Lam II Dn.
74.027/630.009 PRIZREN

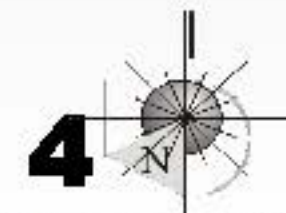


Zona kontaktuese

Zona në studim rrethohet me zonën industriale ekzistuese në veri të saj, me lagjen Bajram Curri dhe me parcelen e NSH Pylltaria në perendim të saj, në jug një shirit i parcelave e ndan zonën nga varrezat e qytetit, në këtë anë kufizohet edhe me parkun e qytetit dhe stadiumin e qytetit „Përparim Thaqi”. Dhe në lindje kufizohet me lagjen Tabahana.



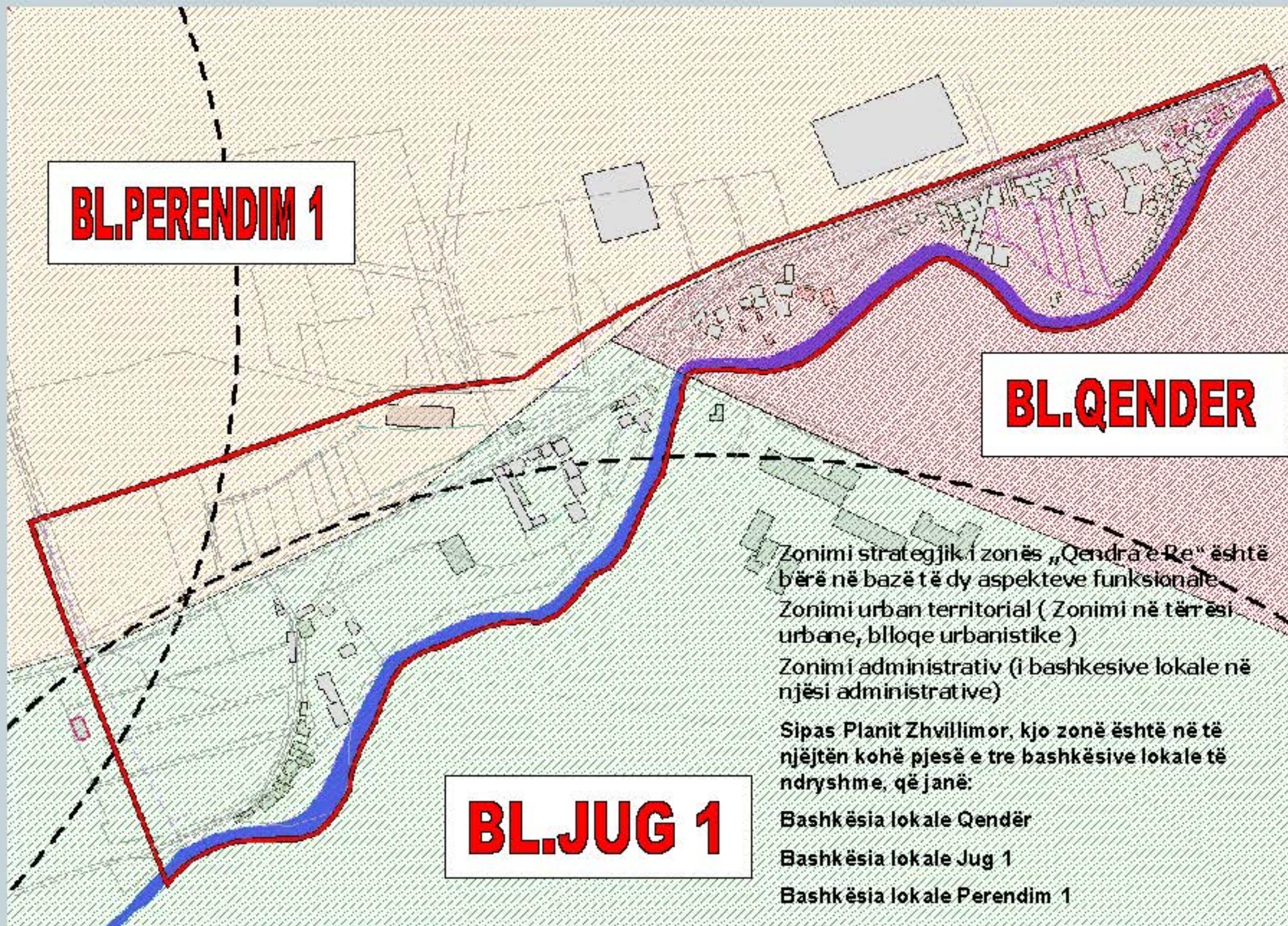
Profili Urban
Qendra e Re



Planifikimi i nivelit më të lartë



K.K. Prizren



BL.PERENDIM 1

BL.QENDER

BL.JUG 1

Zonimi strategjik i zonës „Qendra e Re“ është bërë në bazë të dy aspekteve funksionale:

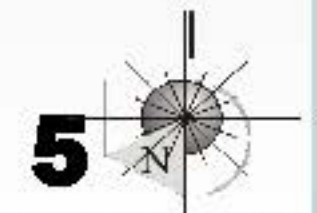
Zonimi urban territorial (Zonimi në tërësi urbane, blloqe urbanistike)

Zonimi administrativ (i bashkësive lokale në njësi administrative)

Sipas Planit Zhvillimor, kjo zonë është në të njëjtën kohë pjesë e tre bashkësive lokale të ndryshme, që janë:

- Bashkësia lokale Qendër
- Bashkësia lokale Jug 1
- Bashkësia lokale Perendim 1

Profili Urban
Qendra e Re

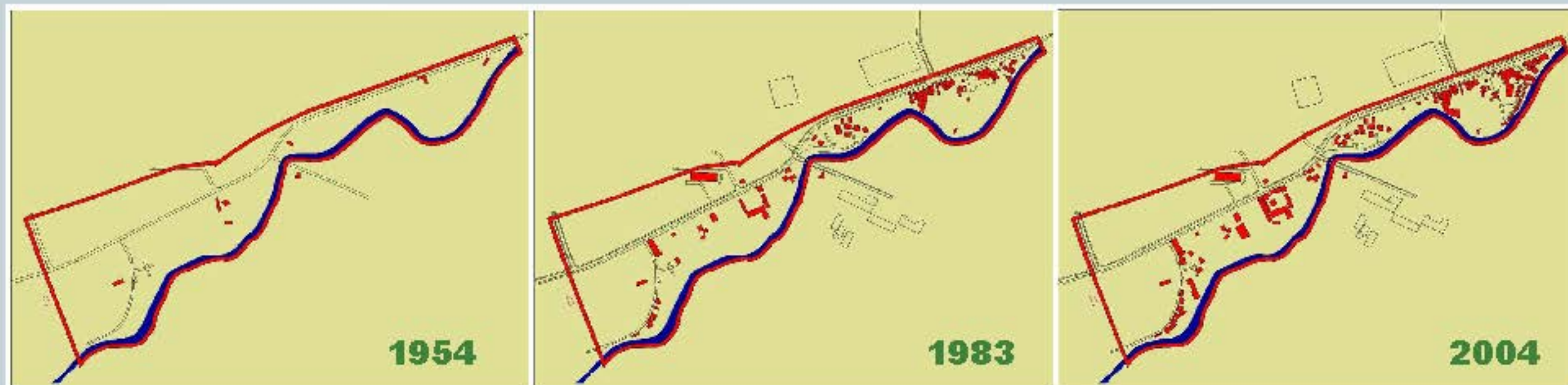


Studio projektuese
diarko
QAZIM BERISHA Lam II Dn.
84.027/630.009 PRIZREN

Dinamika e zhvillimit 1954 – 2004



K.K. Prizren



Sipas Institutit për Mbrojtjen e Përmendoreve Kulturore të Komunës së Prizrenit, në zonën „Qendra e Re” nuk gjindet asnjë objekt apo lokalitet që ka vlerë të trashëgimise kulturore apo historike, (Nr. 157/2 e lëshuar me datë 15.12.05). Përbrenda zonës së Planit Urban regullativ periudha e ndërtimit të objekteve nuk dallon dukshëm, ndërtesat më të vjetra janë këto: tre mullinjë që nuk ekzistojnë më, objekti i tabakëve që shfrytëzohet tani si depo e materialit ndertimor, një pjesë e shtëpise së Ihsan Kizollit që daton nga viti 1930 ndersa pjesa e bashkangjitur daton nga vitet 1970. Pas kësaj është objekti i OP „Regjistrimi i automjeteve” e ndërtuar në vitin 1955, ON „Unimont” e ndërtuar në vitet e '60-ta, Hotel Prizreni është i ndërtuar në vitin 1968 dhe i renovuar në vitin 1987. Prej objekteve të banimit më të vjetrat datojnë nga vitet e '60-ta, dhe të tjerat kryesisht janë pas vitit 1980.

Profilli Urban e Qendra e Re



Studio projektuese

diarko

QAZIM BERISHA Lam II Dn.
84.027/630.003 PRIZREN

Pamja e zonës



K.K. Prizren



Zona Qendra e Re ka një formë të stërgjatur të shtrirë në drejtimin jugperëndim si dhe të ngushtë me gjerësi variable ku në veri ajo është më e ngushtë dhe duke shkuar kah jugu bëhet më e zgjerruar. Tërë këtë gjatësi të saj e përcjellin rruga kryesore William Walker me gjatësi 1110 m', dhe lumi „Lumbardh“ me gjatësi 1334 m'.

Dy ura e lidhin këtë zonë me bregun tjetër të lumit, ku njëra është e rëndësishë së parë dhe gjindet te rrethrotullimi që e lidh këtë zonë me rrugën Ismet Jashari.



Profilli Urban i Zonës Qendra e Re



Studio projektuese

diarko

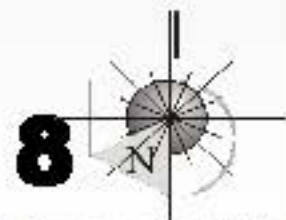
QAZIM BERISHA Lam II Dn.
Të. 027/630 505 PRIZREN

Pamja e zonës



K.K. Prizren

Profili Urban
Gendrea e Jitë



Studio projektuese
diarko

QAZIM BERISHA Lam II Rr.
74.027/530.503 PRIZREN



Kjo zonë kryesisht është e ndërtuar me objekte të etazhitet të ultë nga P+0 deri në P+2 . Brenda zonës ekziston hapësirë mjaft e madhe e pandërtuar çka tregon edhe indeksi i mbulimit të sipërfaqes që është rreth 0.094 , ndërsa koeficienti i sipërfaqës së kateve është rreth 0.19. Si shihet nga fotografitë degradimi i natyrës në këtë zonë është mjaft i madhë.

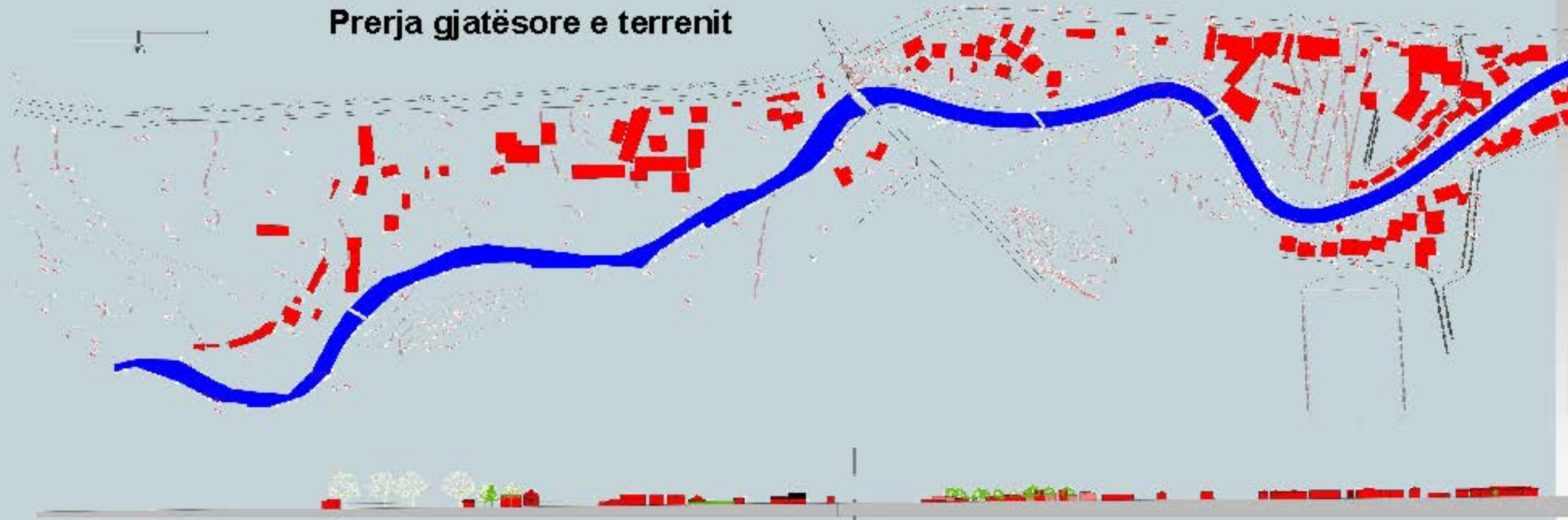
A është e pranueshme për njeriun e sotëm të ketë një ambient të kështu jetësor?

Topografia dhe struktura pejsazhore

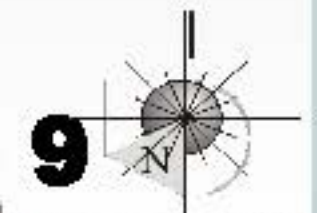


K.K. Prizren

Prerja gjatësore e terrenit



Profili Urban e Re
Qendra e Re



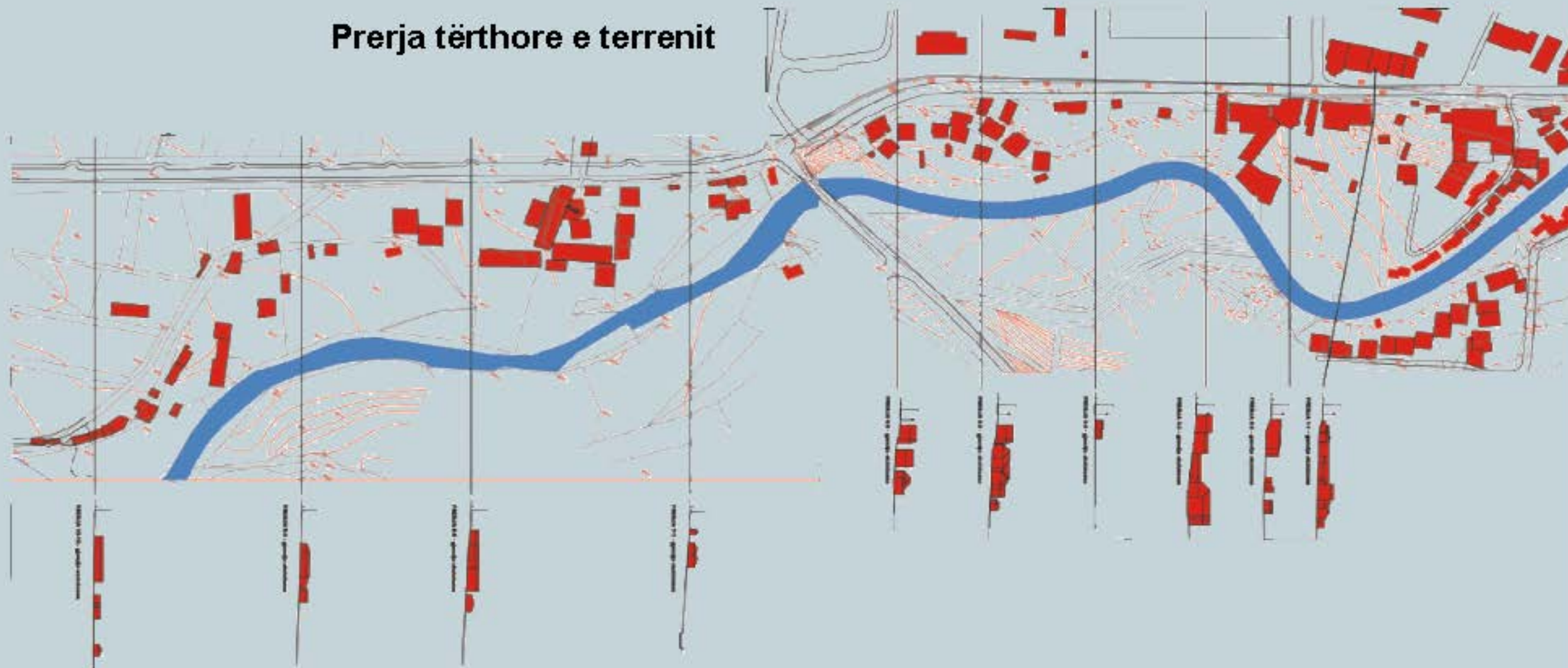
Zona „Qendra e Re” është e lokalizuar në një hapësire kryesisht të rrafshhtë me një dallim të vetëm në pjesën veriore të saj, ku ajo ka një ramje të theksuar përafërsisht deri në 10% në drejtim të jugperëndimit. Zona e „Qendres se Re” tangjentohehet nga lumi „Lumbardh” në tërë anën e saj juglindore. Parku i qytetit që është parku kryesor në qytet, gjendet në pjesën juglindore të zonës dhe ka një sipërfaqe prej ~4 ha. Ndërsa në brendi të zonës nuk kemi hapësire publike të gjelbëruar, si dhe janë të pakta ato sipërfaqe që janë të trajtuara si kopshte.

Topografia dhe struktura pejsazhore



K.K. Prizren

Prerja tërthore e terrenit



Në prerjen tërthore të terrenit vërejmë që zona „Qendra e Re“ ka një ramje të theksuar vetëm në pjesën verilindore (tërsia urbane „A“), dhe atë një rramje të vogël kah shtrati i lumit „Lumbardh“. Pjesa tjetër kah jugperendimi (tërsit urbane „B“ dhe „C“) janë kryesisht të rrafshta.

Profili Urban e Qendres e Re

10



Studio projektuese
diarko

QAZIM BERISHA Lam II Rr.
74.027/530.503 PRIZREN

Infrastruktura sociale

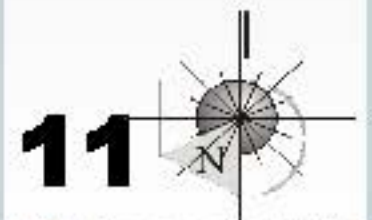


K.K. Prizren

Brenda zonës „Qendra e Re“ nuk kemi shkollë fillore, dhe nxënësit e kësaj zone e frekuentojnë shkollën fillore „Emin Duraku“ dhe „Bajram Curri“. Distanca maksimale që e përshkon një nxënës është brenda limitit të lejuar dhe kjo e plotëson një nga kushtet e përcaktuara nga Ministria e Edukimit sa i përket çështjes së distancës prej 800 metrave. Duhet theksuar se në këtë zonë nuk ekzistojnë institucione parashkollore, ndërtesa fetare, ambulanta, etj.



Profili Urban
Qendra e Re



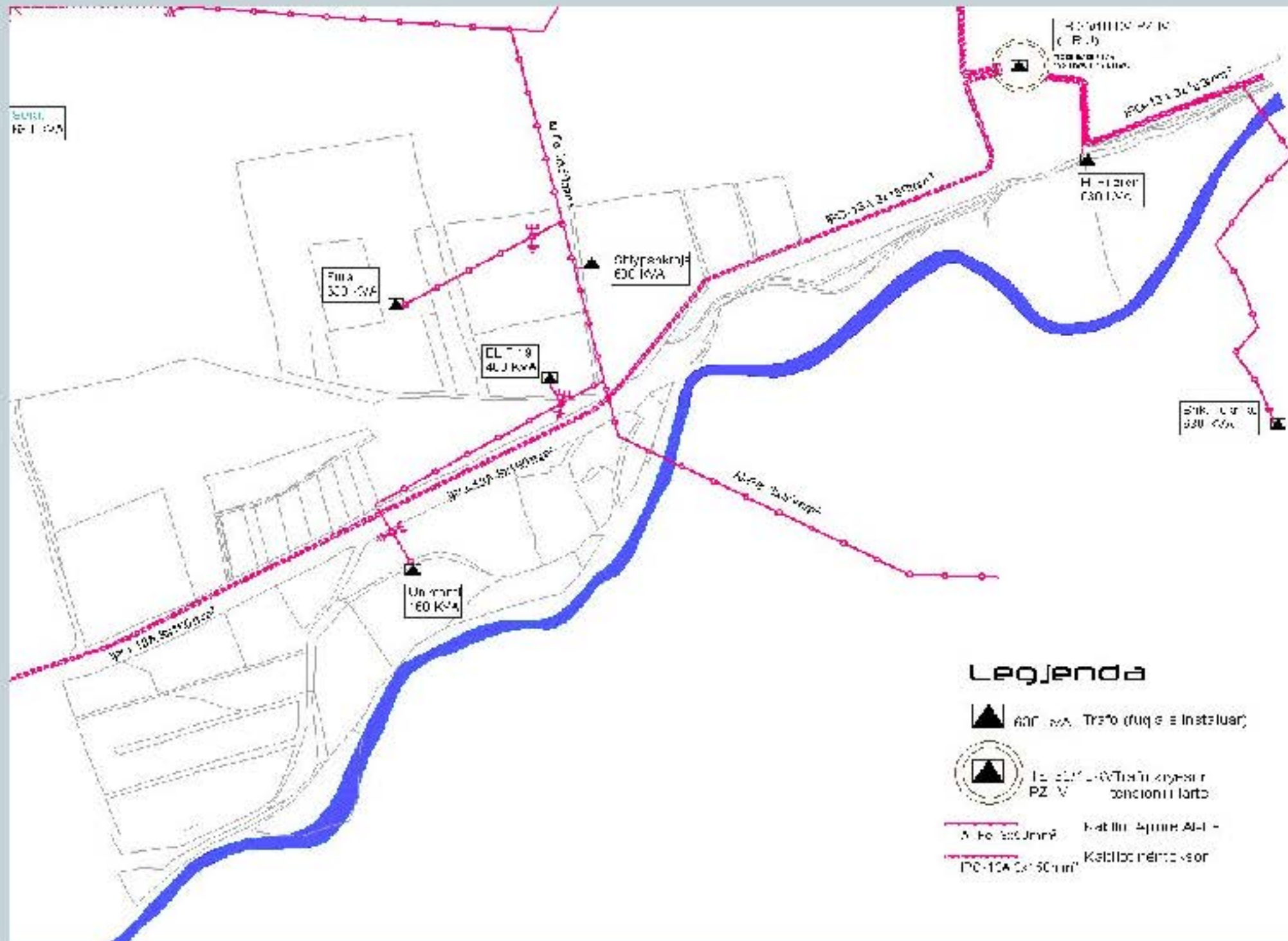
Studio projektuese
diarko

QAZIM BERISHA Lam II Rr.
74.027/530.503 PRIZREN

Infrastruktura teknike - Rrjeti elektrik



K.K. Prizren



Në Kosovë kompetencat për furnizim me energji elektrike i ka Korporata Energjetike e Kosovës (KEK- u). Por edhe gjashtë vjetë pas luftës, situata me energji elektrike nuk është stabile, vazhdojnë reduktimet në mbarë territorin e Kosovës. Në zonën urbane të Prizrenit duke përfshirë tërë hapësirën e planit urban rregullativ furnizimi me energji elektrike bëhet kryesisht nga linjat mbitokësore. Për shkak të problemeve me prodhim të energjisë, përdorimi i gjeneratorëve është mjaft i shpeshtë. Brenda kësaj zone gjenden dy trafostacione, njëra me kapacitet 630 kVA, dhe tjetra me 160 kVA.

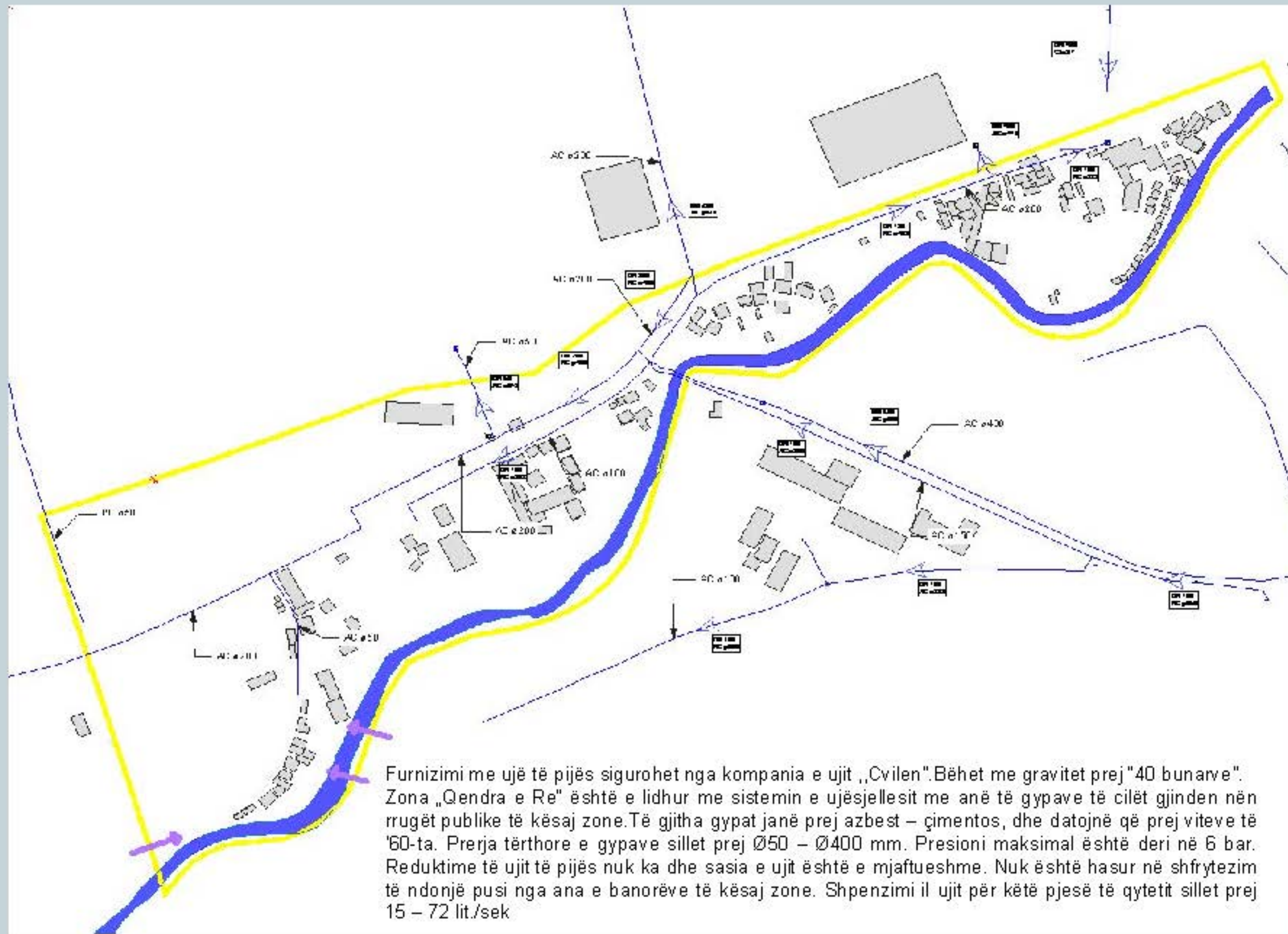
Profili Urban
 Gjeometria e rrjetit



Infrastruktura teknike - Rrjeti i ujësellsit



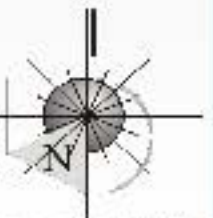
K.K. Prizren



Furnizimi me ujë të pijës sigurohet nga kompania e ujit „Cvilen”. Bëhet me gravitet prej "40 bunarve". Zona „Qendra e Re” është e lidhur me sistemin e ujësellsit me anë të gypave të cilët gjinden nën rrugët publike të kësaj zone. Të gjitha gypat janë prej azbest – çimentos, dhe datojnë që prej viteve të '60-ta. Prerja tërthore e gypave sillet prej Ø50 – Ø400 mm. Presioni maksimal është deri në 6 bar. Reduktione të ujit të pijës nuk ka dhe sasia e ujit është e mjaftueshme. Nuk është hasur në shfrytëzim të ndonjë pusi nga ana e banorëve të kësaj zone. Shpenzimi i ujit për këtë pjesë të qytetit sillet prej 15 – 72 lit./sek

Profili Urban e Re
Qendra e Re

13



Studio projektuese

diarko

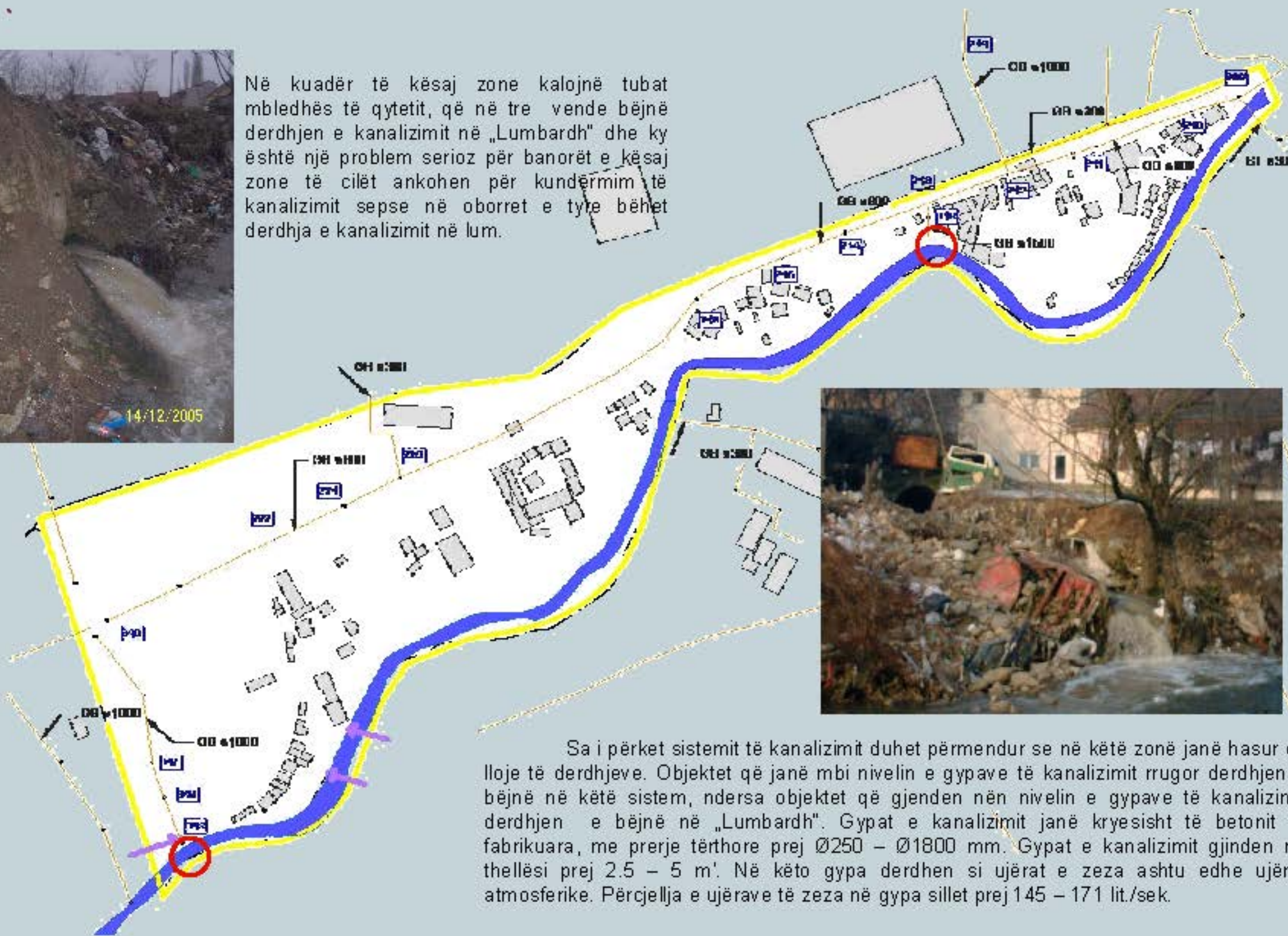
QAZIM BERRISHA Lam II Dn.
Të. 027/630 505 PRIZREN



Infrastruktura teknike - Rrjeti i kanalizimit



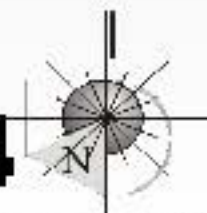
Në kuadër të kësaj zone kalojnë tubat mbledhës të qytetit, që në tre vende bëjnë derdhjen e kanalizimit në „Lumbardh” dhe ky është një problem serioz për banorët e kësaj zone të cilët ankohen për kundërmim të kanalizimit sepse në oborret e tyre bëhet derdhja e kanalizimit në lum.



Sa i përket sistemit të kanalizimit duhet përmendur se në këtë zonë janë hasur dy lloje të derdhjeve. Objektet që janë mbi nivelin e gypave të kanalizimit rrugor derdhjen e bëjnë në këtë sistem, ndersa objektet që gjenden nën nivelin e gypave të kanalizimit derdhjen e bëjnë në „Lumbardh”. Gypat e kanalizimit janë kryesisht të betonit të fabrikuar, me prerje tërthore prej Ø250 – Ø1800 mm. Gypat e kanalizimit gjenden në thellësi prej 2.5 – 5 m’. Në këto gypa derdhen si ujërat e zeza ashtu edhe ujërat atmosferike. Përcjellja e ujërave të zeza në gypa sillet prej 145 – 171 lit./sek.

Profili Urban e Rrjetit Kanalizimit

14



Studio projektuese

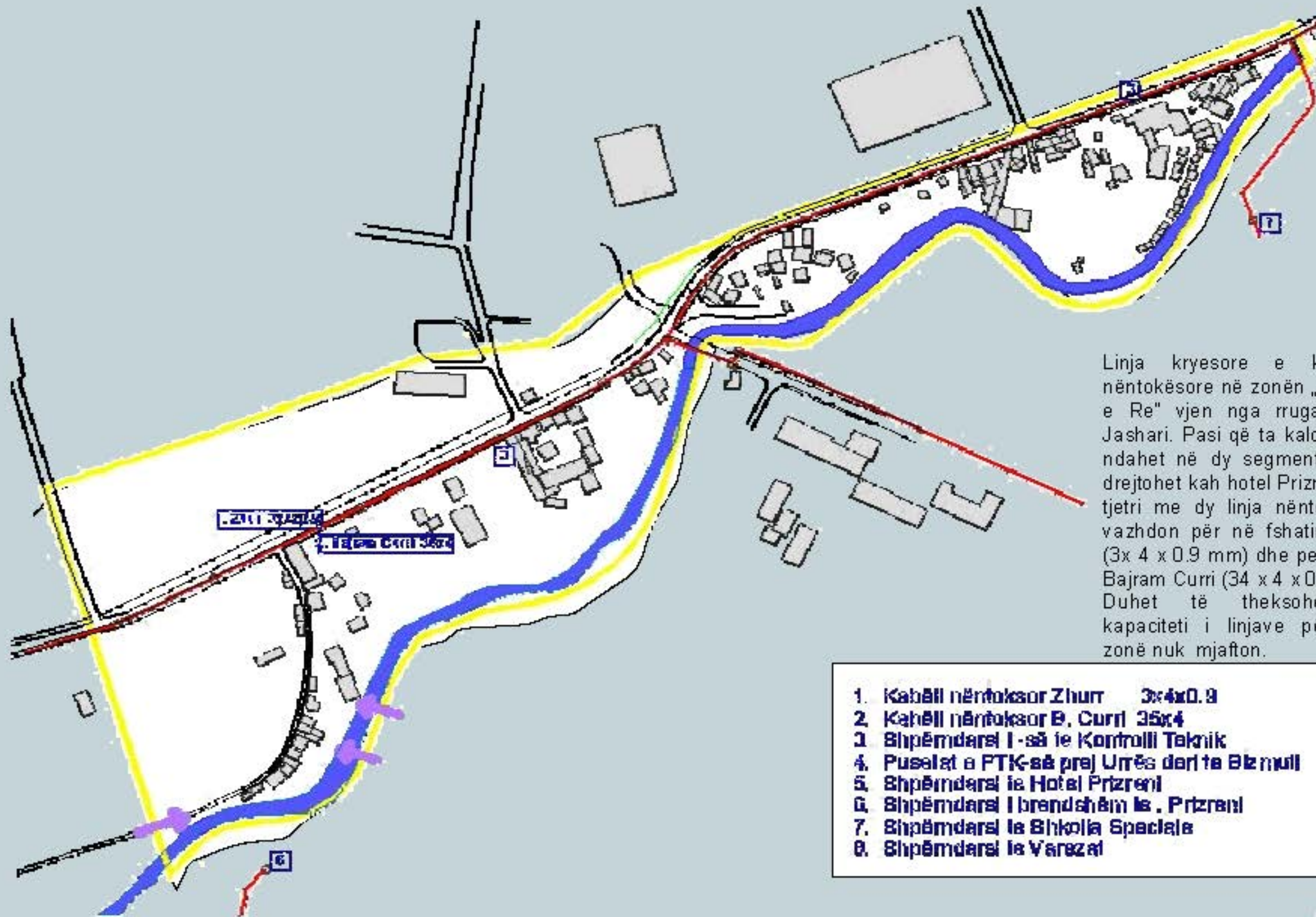
diarko

QAZIM BERISHA Lam II Dn.
Të. 027/630 505 PRIZREN

Infrastruktura teknike - Rrjeti i PTT-së



K.K. Prizren



Linja kryesore e kablove nëntokësore në zonën „Qendra e Re” vjen nga rruga Ismet Jashari. Pasi që ta kalojë urën ndahet në dy segmente, njeri drejtohet kah hotel Prizreni dhe tjetri me dy linja nëntokësore vazhdon për në fshatin Zhurr (3x 4 x 0.9 mm) dhe për lagjen Bajram Curri (34 x 4 x 0.9 mm). Duhet të theksohet se kapaciteti i linjave për këtë zonë nuk mjafton.

- 1. Kabli nëntokësor Zhurr 3x4x0.9
- 2. Kabli nëntokësor B. Curri 35x4
- 3. Shpërndarësi I-së i Kontrolli Teknik
- 4. Pusetat e PTK-së prej Urrës deri te Blz mull
- 5. Shpërndarësi i Hotel Prizreni
- 6. Shpërndarësi i brendshëm i Prizreni
- 7. Shpërndarësi i Shkollës Speciale
- 8. Shpërndarësi i Varezat

Profili Urban e Rre
Qendra e Re

15



Studio projektuese

diarko

QAZIM BERISHA Lam II Dn.
Të. 027/630 505 PRIZREN

Transporti dhe rrugët



K.K. Prizren

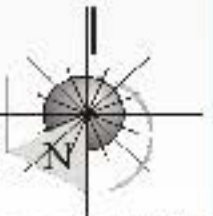
Zona në studim përshkohet nga një rrugë kryesore 7m e gjerë dhe me trotuare gjerësia e të cilave ndryshon në seksione të ndryshme të rrugës, duke u përcaktuar nga objektet e vendosura në të dy krahët e saj. Trotuaret janë përgjithësisht të zhveshur dhe dritat për ndriçimin e rrugës janë të vendosura në mënyrë të çrregullt. Gjithë këto dukuri i japin kësaj zone imazhin e një zone të zhvilluar në mënyrë spontane dhe me mungesë vazhdimësie urbane.



Rrugët tjera në këtë zonë janë rrugë lokale, janë të pa asfaltuara dhe nuk janë të ngarkuara me trafik. Në Prizren nuk është i organizuar transporti publik. Mungon sipërfaqe e destinuar apofat për parkim, kështu që hasim në parkim të automjeteve në pjesët e trotuareve me çka vështirësohet qarkullimi i automjeteve dhe rezikohen këmbësorët.

Profili Urban dhe
Gjendria e tij

16



Studio projektuese

diarko

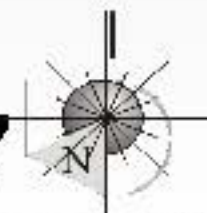
QAZIM BERISHA Lam II Rr.
74.027/530.505 PRIZREN



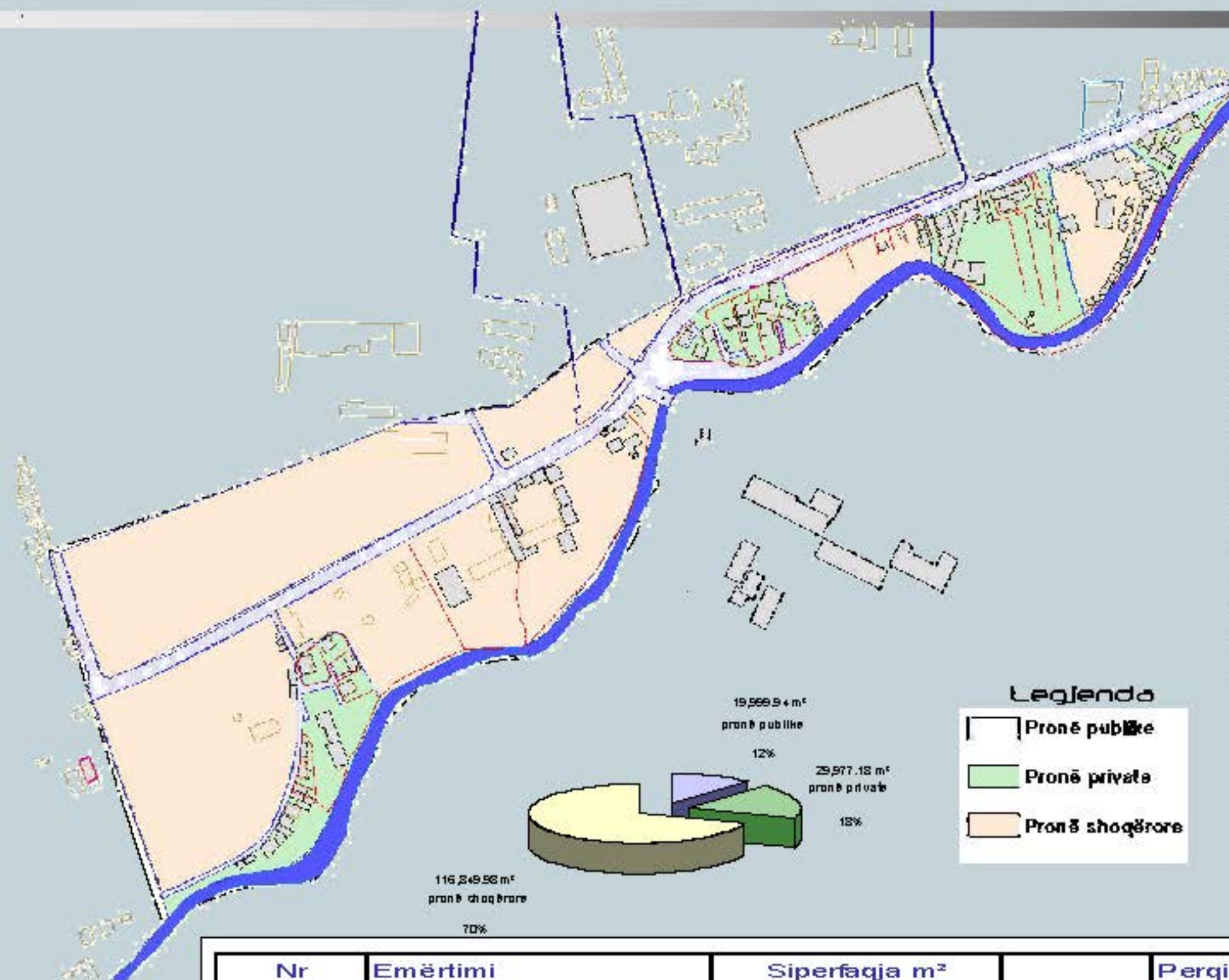
Pasuritë e patundshme

Profili Urban dhe Gjeografik

17



Bazuar në informacionet që i kemi marrë nga terreni dhe nga Sherbimi kadastral komunal një pjesë e parcelave janë parcela private, një pjesë janë shoqërore që priten të privatizohen dhe kemi pronë publike. Rrugët në sipërfaqet urbane të Prizrenit janë pronë publike. Si shihet nga tabela e mëposhtme përqindjen më të madhe të pronësisë e zënë parcelat me pronësi shoqërore.

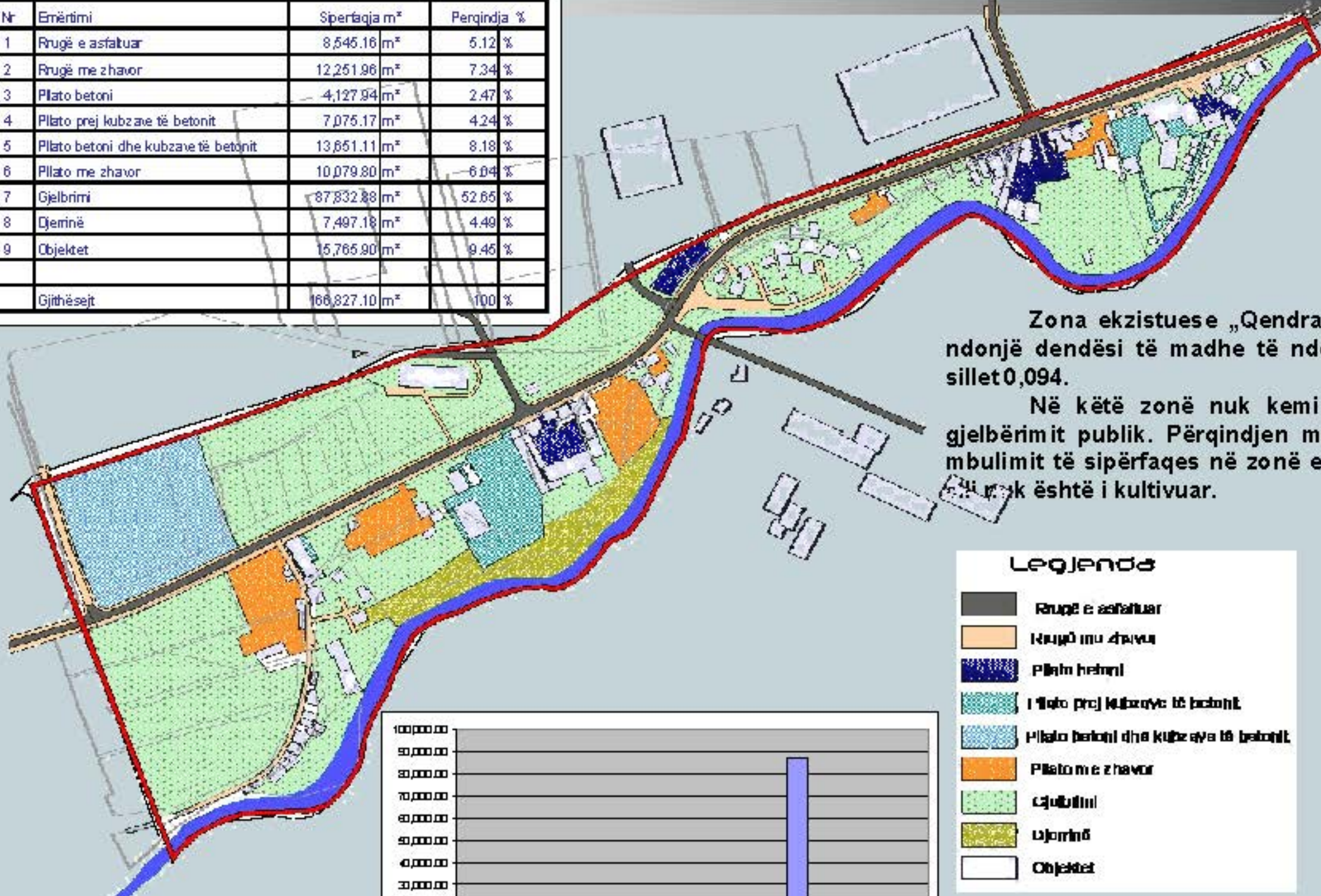


Nr	Emërtimi	Sipërfaqja m ²	Përqindja %
1	pronë publike	19,999.94 m ²	11.99 %
2	pronë private	29,977.18 m ²	17.97 %
3	pronë shoqërore	116,849.98 m ²	70.04 %
	Gjithësejt	166,827.10 m ²	100.00 %



Mbulimi i sipërfaqeve

Nr	Emërtimi	Sipërfaqja m ²	Përqindja %
1	Rrugë e asfaltuar	8,545.16 m ²	5.12 %
2	Rrugë me zhavor	12,251.96 m ²	7.34 %
3	Pllato betoni	4,127.94 m ²	2.47 %
4	Pllato prej kubzave të betonit	7,075.17 m ²	4.24 %
5	Pllato betoni dhe kubzave të betonit	13,651.11 m ²	8.18 %
6	Pllato me zhavor	10,079.80 m ²	6.04 %
7	Gjelbrimi	87,832.88 m ²	52.65 %
8	Djeminë	7,497.18 m ²	4.49 %
9	Objektet	15,765.90 m ²	9.46 %
	Gjithësejt	166,827.10 m ²	100 %

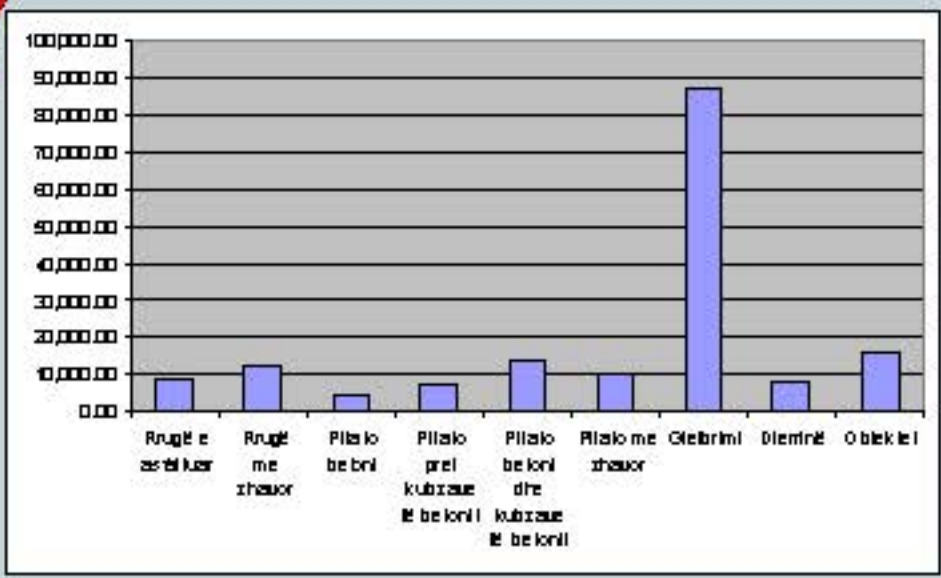


Zona ekzistuese „Qendra e Re“ nuk ka ndonjë dendësi të madhe të ndërtimit dhe ajo sillet 0,094.

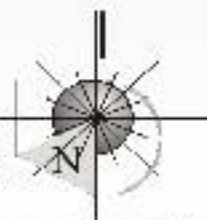
Në këtë zonë nuk kemi sipërfaqe të gjelbërimit publik. Përqindjen më të madhe të mbulimit të sipërfaqes në zonë e zë gjelbërimi i cili nuk është i kultivuar.

Legjenda

- Rrugë e asfaltuar
- Rrugë me zhavor
- Pllato betoni
- Pllato prej kubzave të betonit
- Pllato betoni dhe kubzave të betonit
- Pllato me zhavor
- Gjelbrimi
- Djeminë
- Objektet

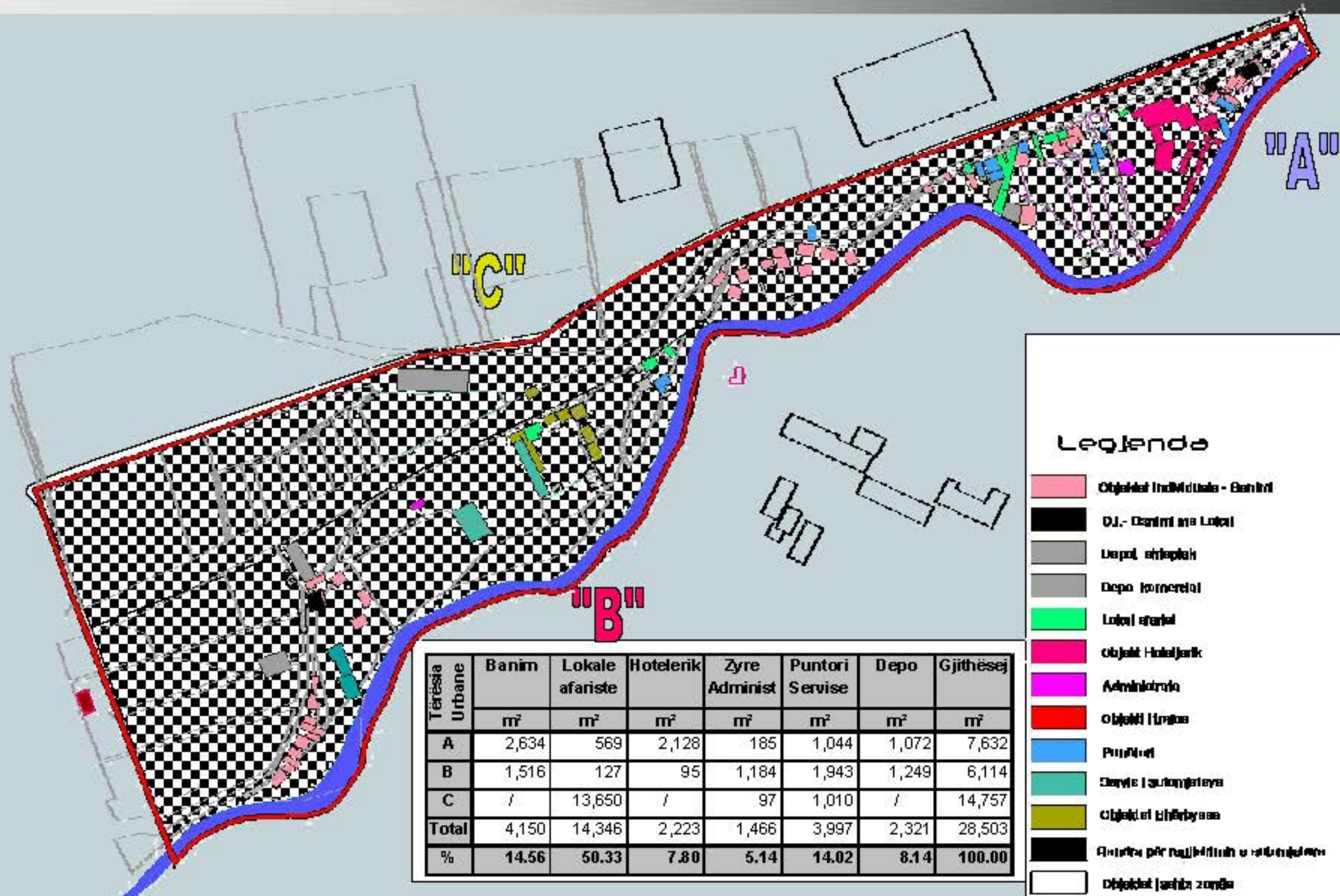
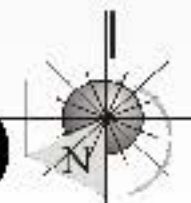


Profili Urban e Re
 Qendra e Re





Destinimi i objekteve



Tërësia Urbane	Banim	Lokale afariste	Hotelerik	Zyre Administ	Punetori Service	Depo	Gjithësej
	m ²	m ²	m ²	m ²	m ²	m ²	m ²
A	2,634	569	2,128	185	1,044	1,072	7,632
B	1,516	127	95	1,184	1,943	1,249	6,114
C	/	13,650	/	97	1,010	/	14,757
Total	4,150	14,346	2,223	1,466	3,997	2,321	28,503
%	14.56	50.33	7.80	5.14	14.02	8.14	100.00

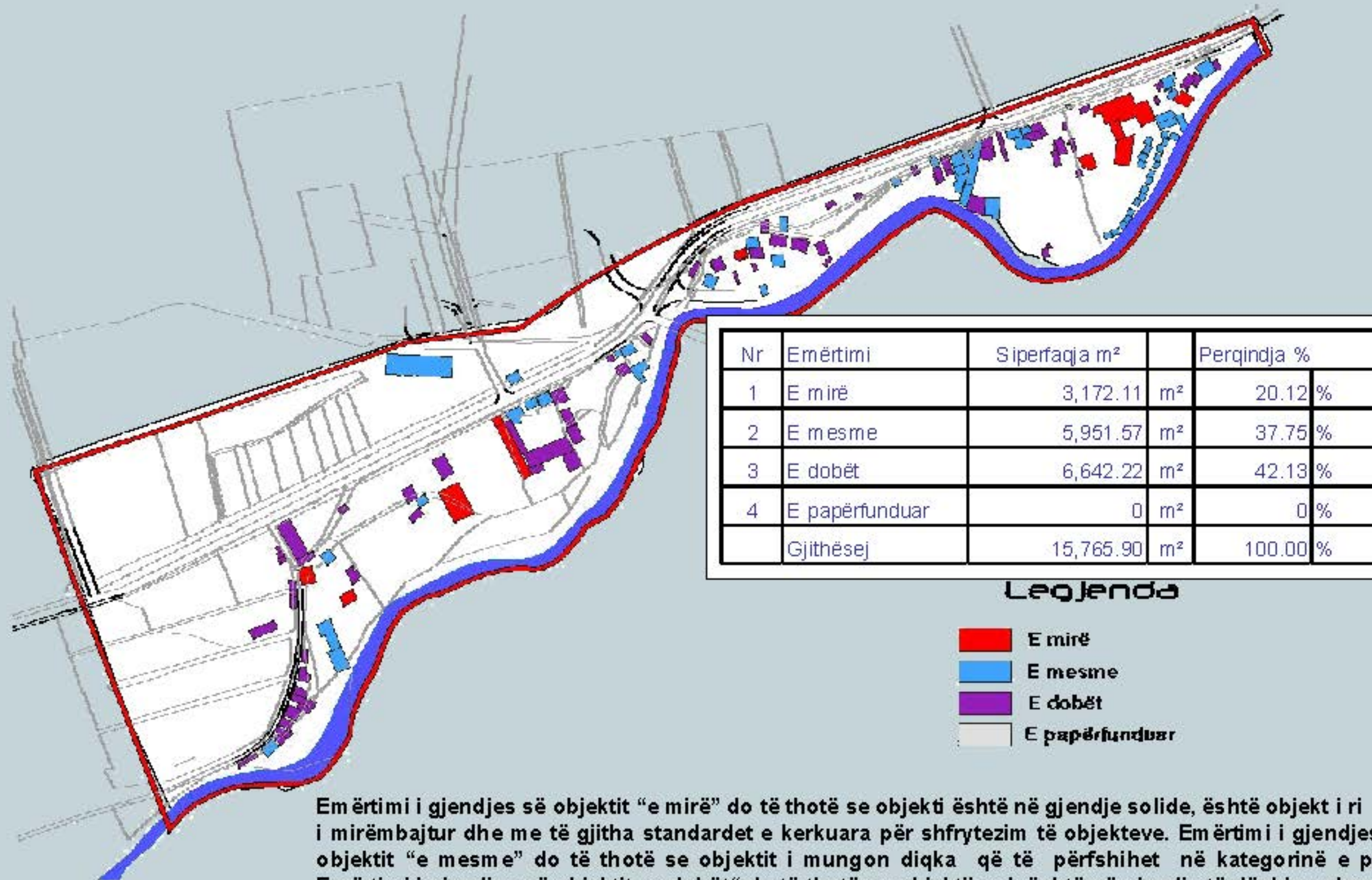
Qendra e Re është zonë tipike e periferisë së qytetit, e karakterizuar me ndërtime të egra, me miks të përmbajtjeve si: banim, lokale afariste, zyre, parcele materialit ndërtimor, punetori, treg të mallërave, hotel, etj. Numri i përgjithshëm i banorëve në këtë zonë është 263 banorë, me gjithësej 38 familje dhe 390 të punësuar, dhe kjo tregon se nuk kemi ndonjë shfrytëzueshmëri racionale të kësaj zone.

Kategorizimi i objekteve



K.K. Prizren

Profili Urban
Gjendja e rrethit



20



Emërtimi i gjendjes së objektit “e mirë” do të thotë se objekti është në gjendje solide, është objekt i ri ose i mirëmbajtur dhe me të gjitha standardet e kerkuara për shfrytëzim të objekteve. Emërtimi i gjendjes së objektit “e mesme” do të thotë se objektit i mungon diçka që të përfshihet në kategorinë e parë. Emërtimi i gjendjes së objektit „e dobët“ do të thotë se objektii nuk është në gjendje të dëshirueshme, si dhe nuk i përmbush standardet për jetesë. Emërtimi i gjendjes së objektit „e papërfunduar“ do të thotë se objekti është në ndërtim e sipër dhe përgaditet shfrytëzimi i tij në një të ardhme të afërt.

Edhe pse periferi e qytetit në këtë zonë nuk kemi hasur në ndertime të papërfunduara. Përqindjen më të madhe e përbëjnë objektet në kategorinë „e dobët“.



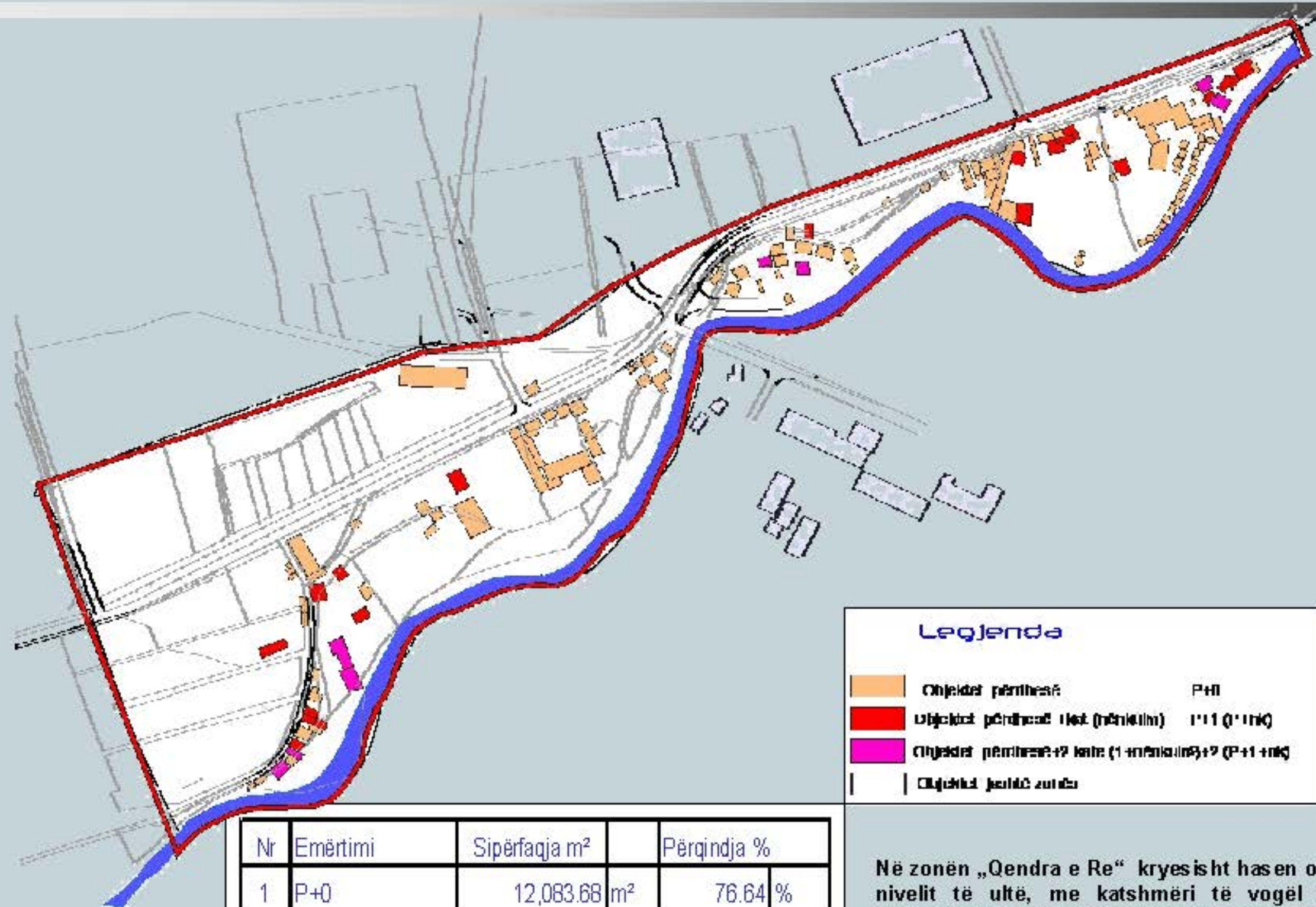
Studio projektuese

diarko

QAZIM BERRISHA Lam II Dn.
Të. 027/630.505 PRIZREN



Etazhiteti i objekteve



Legjenda

- Objekte përfunduar P+0
- Objekte përfunduar 1 kat (P+1) (P+1+Nk)
- Objekte përfunduar 2 kate (P+1+Nk) (P+1+Nk)
- Objekte jashtë zonës

Nr	Emërtimi	Sipërfaqja m ²	Përqindja %
1	P+0	12,083.68 m ²	76.64 %
2	P+1 (P+Nk)	2,413.88 m ²	15.31 %
3	P+2 (P+1+Nk)	1,268.34 m ²	8.04 %
Gjithësej		15,765.90 m ²	100.00 %

Në zonën „Qendra e Re“ kryesisht hasen objekte të nivelit të ultë, me katshmeri të vogël dhe atë përqindjen më të lartë e përbëjnë objektet P +0 dhe pjesa tjetër ju takon etazhitetit P+ 1 dhe P + 2. Si shihet nga tabela në këto zonë nuk kemi ndërtesa të larta.

Analizat përmes anketimit

Analiza socio – ekonomike



K.K. Prizren

Profili Urban dhe
 Qendreshtetërisht

Në zonën „Qendra e Re“ gjithësej jetojnë 263 banorë, në 38 familje. Dendësia e banimit në këtë zonë është 16 persona në 1 hektar. Përqindjen më të madhe e përbën grupmosha prej 17 deri 65 vjeç. Ndërsa në tabelën e numrit të banorëve sipas punësimit vërrejmë se përqindjen më të madhe e përbëjnë të papunësuarit. Në objektet afariste brenda kësaj zone janë të punësuar 178 persona.

Numri i banorëve sipas punësimit

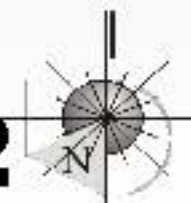
Përshkrimi		Persona	%
Me të ardhura	Të punësuar	42	15.97
	Pension	9	3.42
Pa të ardhura	Të papunësuar	212	80.61
Gjithësej		263	100.00

Numri i banorëve sipas grupmoshave

1	0- 5 vjeç	40	15.20
2	5-16 vjeç	50	19.10
3	17 - 65 vjeç	165	62.66
4	mbi 65 vjeç	8	3.04
Gjithësej		263	100.00



22



Studio projektuese

diarko

QAZIM BERISHA Lam II Dn.
 74.027/630.005 PRIZREN

Pikat e matjes së fluksit të automjeteve

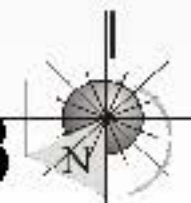


K.K. Prizren



Profili Urban dhe Generalet

23

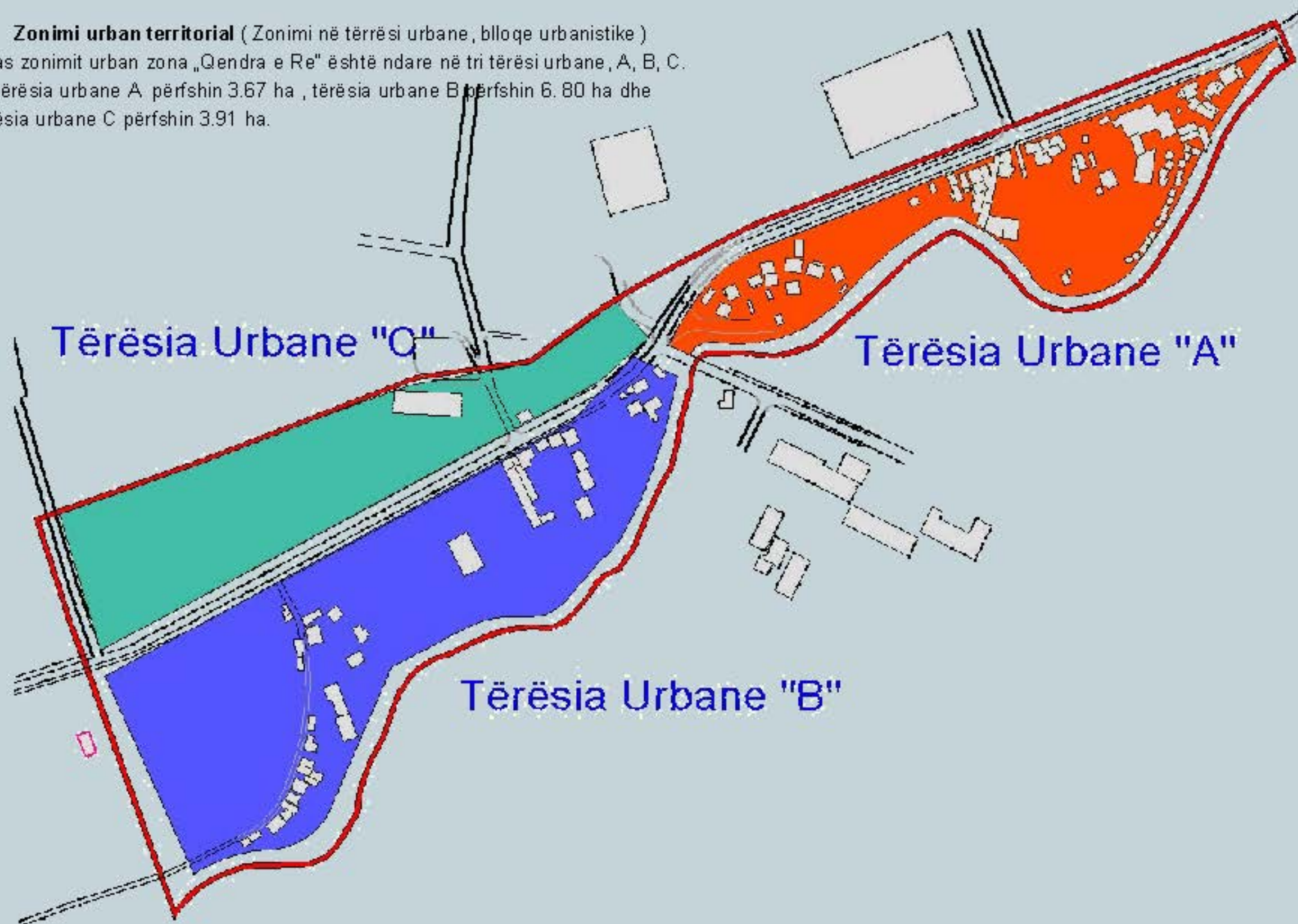


Pikat e matjes së fluksit të automjeteve në rrugët ekzistuese



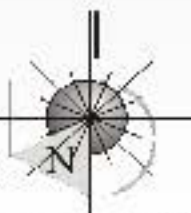
Tërësitë urbane

Zonimi urban territorial (Zonimi në tërësi urbane , blloqe urbanistike)
 Sipas zonimit urban zona „Qendra e Re” është ndare në tri tërësi urbane , A, B, C.
 Ku tërësia urbane A përfshin 3.67 ha , tërësia urbane B përfshin 6.80 ha dhe
 tërësia urbane C përfshin 3.91 ha.



Profili Urban
 Qendra e Re

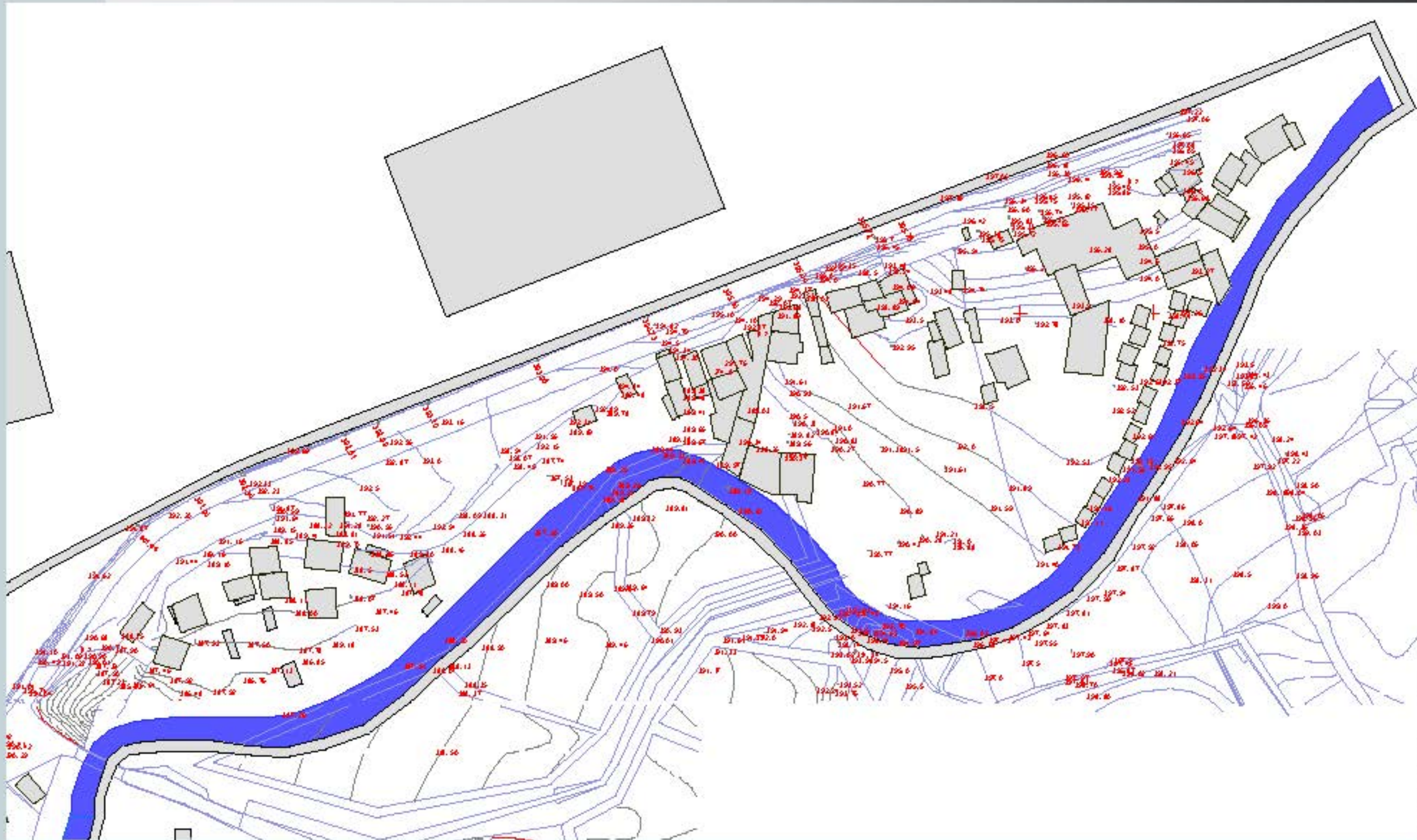
24



Rilevimi Gjeodezik - Tërësia Urbane "A"



K.K. Prizren



Profili Urban e Tërësia e Prizrenit

25



Studio projektuese

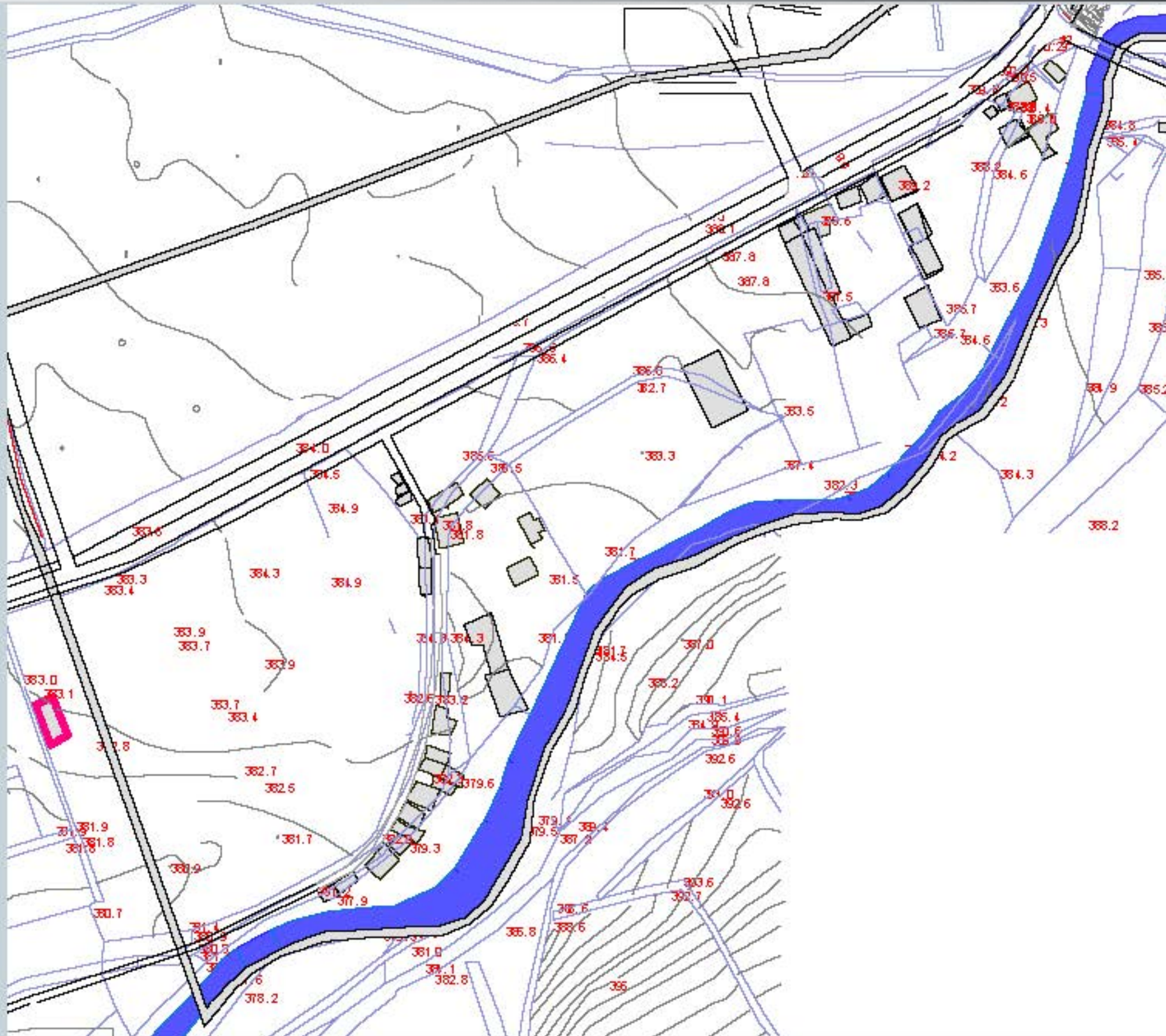
diarko

QAZIM BERISHA Lam II Dn.
81.027/630.009 PRIZREN

Rilevimi Gjeodezik - Tërësia Urbane "B"

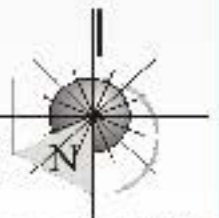


K.K. Prizren



Profili Urban e Tërësia e Tërësia

26



Studio projektuese

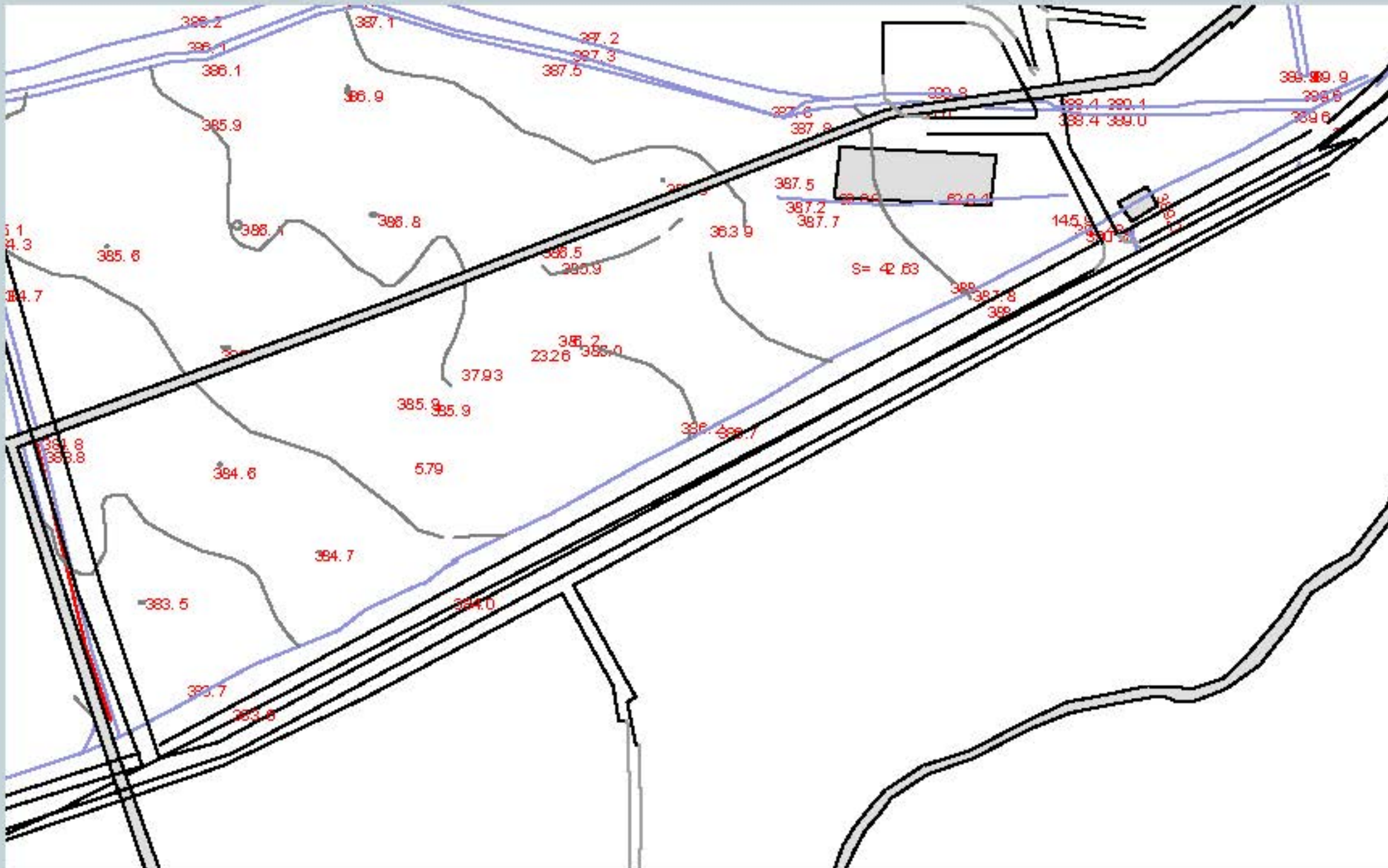
diarko

QAZIM BERISHA Lam II Dn.
74.027/630.003 PRIZREN

Rilevimi Gjeodezik - Tërësia Urbane "C"

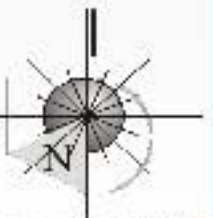


K.K. Prizren



Profili Urban e Tërësia e Tërësia

27



Studio projektuese

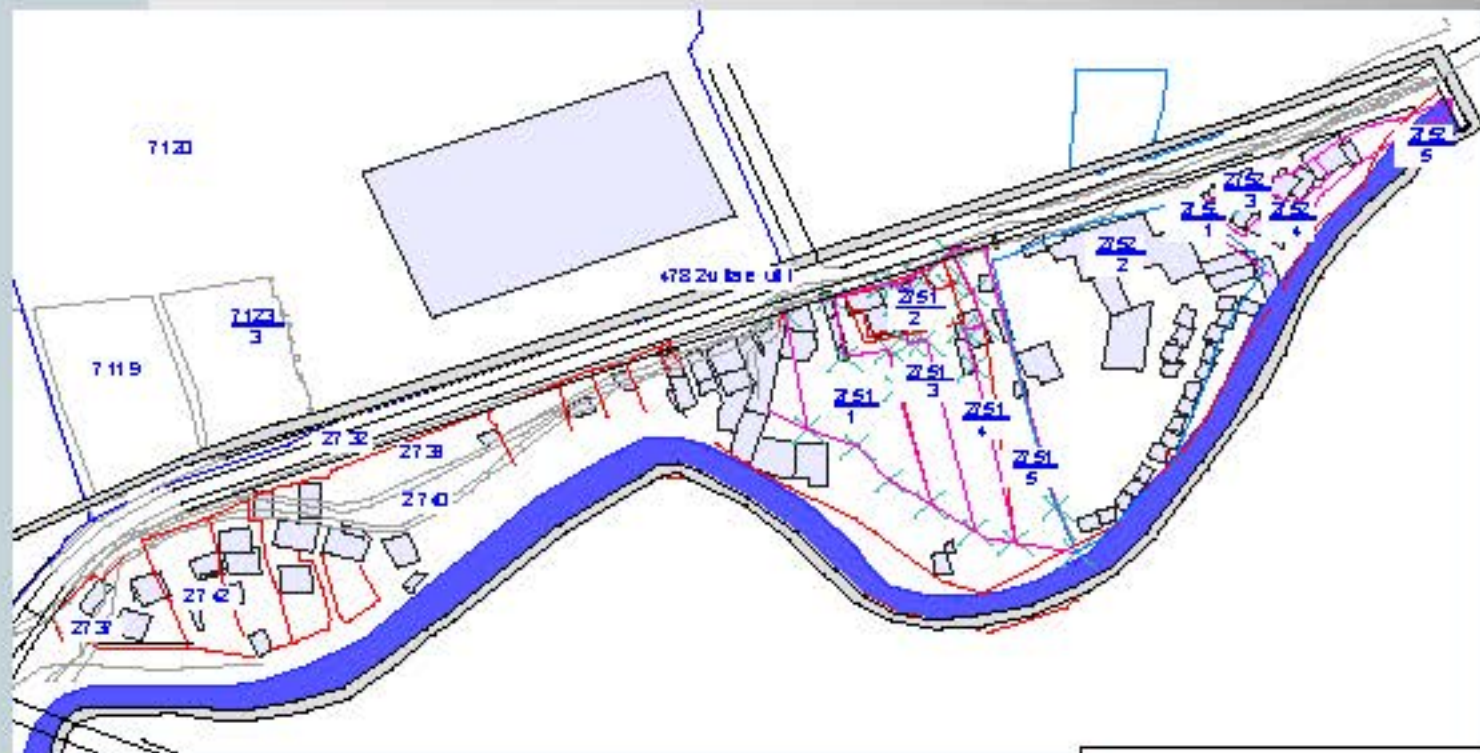
diarko

QAZIM BERISHA Lam II Dn.
84.027/630.009 PRIZREN

Ngastrat Katastrale - Tërësia Urbane "A"



K.K. Prizren



Projekti Urban e Tërësia e Parapërdhur
 Prizreni

TËRËSI URBANE	SHPËRFAQJA A URBANE CİLINDRE URBAN COMPLEXES	KODI SHTESA PARCEL PARCELE	SHPËRFAQJA AREA POVRSHINA tha:	KULTURAT / CULTURE NAME / NALIV KULTURE							KODI SHTESA / RELEASE	KODI / CODE /KOD	EMRI I PËRVEKËSIT / PROGRAMI NAME AND SURNAME OF OWNER ME IPSELME VLASNIKU	
				ni ²	ni ²	ni ²	ni ²	ni ²	ni ²	ni ²				
A	2,9241	2752 / 1	408	41	367						0	04	HAJRI BA DALLAJ	
		2752 / 2	1,878	1,648	500	5,730					0	05	OP "DARDANIA" (HO TEL FERIZI)	
		2752 / 3	233	23	210						0	03	HAXHI FETAH HOXHA	
		2752 / 4	348	51	297						0	01	ABDULLAH HOXHA	
													02	ISMET HOXHA
													10	HAZIM AJAZAJ
		2751 / 1	1,881				1,881					1	09	REXHEP HASAN KIZOLLI
		2751 / 2	580	110	470						0		KIZOLLI (BYRRHAN, HASAN, NALAN)	
		2751 / 3	1,370				1,370				1	08	BYRRHAN KIZOLLI	
		2751 / 4	1,400				1,400				1	07	IRSAN KIZOLLI	
		2751 / 5	1,710				1,710				1	06	NAZAN MALOJU	
		2743												PIK PROGRES (RAMIT BERISHA)
		2740	499								499	2		PIK PROGRES (HASAN BERISHA)
		2733	1,997								1,997	3		PIK PROGRES (ELI ESAN BERISHA)
		2732	2,853								2,853	0		P. SH. RRUGJET
		2733											17	JAKUP BERISHA
		2742											18	MURATI AZAR
		2742											19	MURATI RESHAD
		2742											20	MURATI RAMIZ
		2742											21	MURATI XHEML
		2742	4,264								4,264	1		MURATI REFIK
		2742											23	ELEZI MISCIM
		2742											24	MURATI SHADR
		2742											25	MUHAMED MURATAJ
		2742											26	SHEMSIDIN MURATI
		2737											27	MURATI AZIZ
		2737	633								633	2		MURATI KUMRISH
		2737											28	MURATI JOSUF
		2733 / 2740											30	NAL HASKOTKA
													31	
		4782			3,187						3,187		0	

28



Studio projektuese

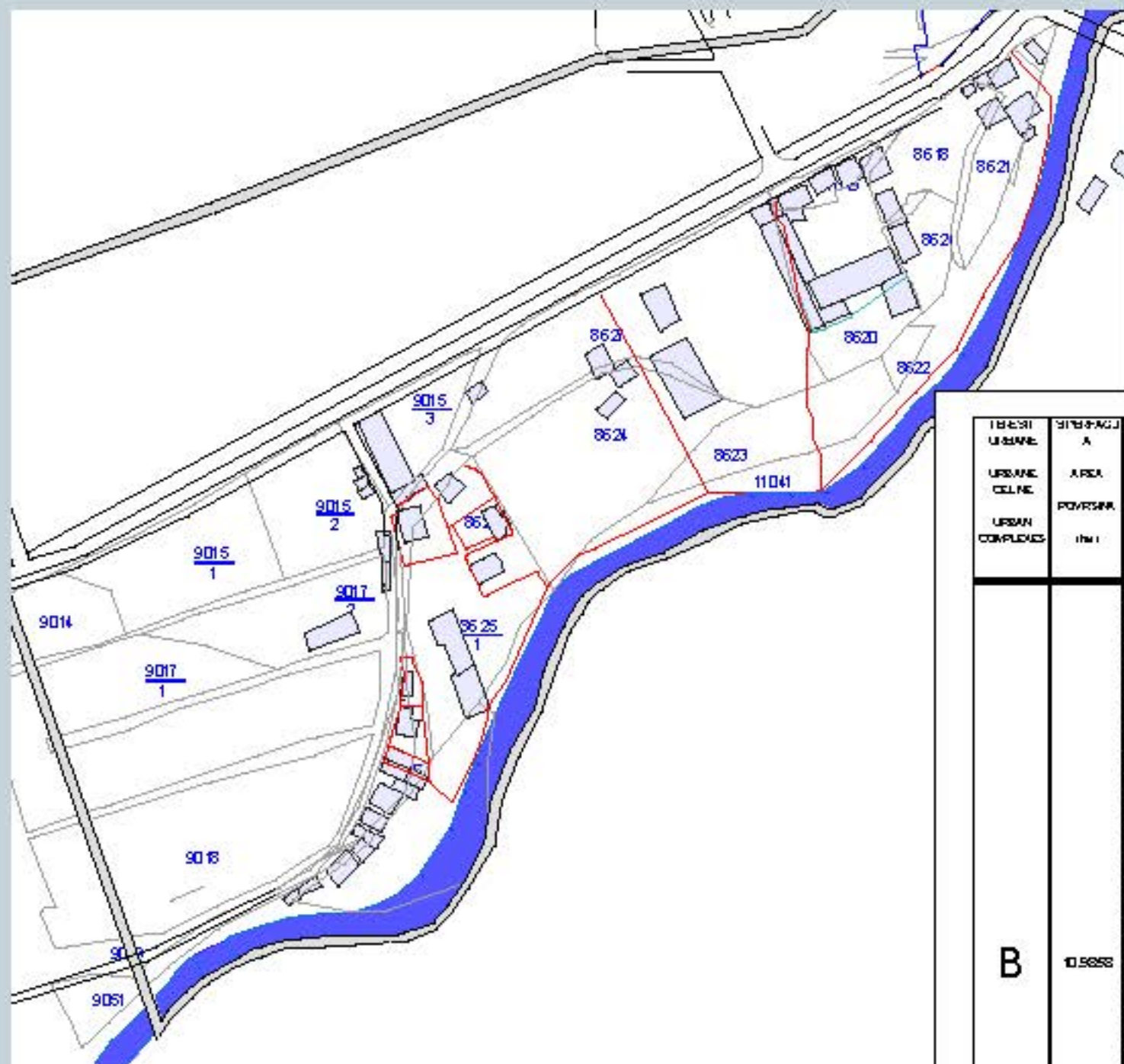
diarko

QAZIM BERISHA Lam II Dn.
74.027/630.005 PRIZREN

Ngastrat Katastrale - Tërësia Urbane "B"



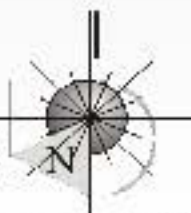
K.K. Prizren



LLOJËSI URBANE	SIPERFACIA A	NGASTRAT PARCEL	SIPERFACIA A	MULTI LLOJËSI CULTURE PARCEL NALËV KULTURE							KLASIFIKACIONI KULT.	KODI KULT.	EMRI I PËRVEITIT I NËMBËRTORESIT ITAKUNAS
				ni*	ni*	ni*	ni*	ni*	ni*	ni*			
		8818										P.SH. KK PR E REN	
		8819										P.SH. KK PR E REN	
		8820	3,760	445	120				3,195	0/1		P.SH. KK PR E REN	
		8821	1,063						1,063	1		P.SH. KK PR E REN	
		8822	350						350	1		P.SH. KK PR E REN	
		8823										P.SH. KK PR E REN	
		8824	6,434						6,434	1		P.SH. KK PR E REN	
		8827	8,088						8,088	1		P.SH. KK PR E REN	
		8826 / 1	1,910						1,910	2	e	ZEQIR (SHUKR) XHABALLI	
		8826 / 2	1,208						1,208	2	e	NEZHMI DIX (BAJRAM) XHENO LLARI	
		8826										B. XHENO LLARI (ARIF TAHIR)	
		8826										B. XHENO LLARI (ARIF SKELAJ)	
		8826										B. XHENO LLARI (AJETO GASHI)	
		8826										B. XHENO LLARI (EM ETGASHI)	
		8826										BESHIK B. XHENO LLARI	
		8826										B. XHENO LLARI (HALIM HALILAJ)	
		8826										B. XHENO LLARI (NEHMUE KASTRAT)	
		8826										B. XHENO LLARI (HAJRI BOJASHI)	
		8826										B. XHENO LLARI (IDRE KRYEZIU)	
		8826										B. XHENO LLARI (HYSEN KRYEZIU)	
		8826										B. XHENO LLARI (FERIZ KRYEZIU)	
		8826										B. XHENO LLARI (BAJRAM KRYEZIU)	
		8826										B. XHENO LLARI (QIU HAMED GASHI)	
		8826										B. XHENO LLARI (RAMI TAHIRO)	
		8826										B. XHENO LLARI (QUSLITAHIRO)	
		8826										B. XHENO LLARI (VEHAB KRASHI QI)	
		8826										B. XHENO LLARI (MESH LAÇAJ)	
		8826 / 2	1,600						1,600	2		BAJRAM (GAJA) XHENO LLARI	
		8826 / 4	350						350	2		NEZHMI DIX (BAJRAM) XHENO LLARI	
		8826 / 8	125						125	2		NEZHMI DIX (BAJRAM) XHENO LLARI	
		8014	2,218						2,218	1		P.SH. SHFR. NDERMARJA E PYJBYE	
		8016 / 1	4,101						4,101	1		P.SH. SHFR. NDERMARJA E PYJBYE	
		8016 / 2	4,500	134					4,716	0/1		SHFR. SHFR. NDERMARJA E PYJBYE	
		8016 / 3	1,900						1,900	1		P.SH. SHFR. NDERMARJA E PYJBYE	
		8018	900						900	2		P.SH. SHFR. NDERMARJA E PYJBYE	
		8017	9,642	135					9,457	0/3		P.SH. SHFR. NDERMARJA E PYJBYE	
		8018	8,314						8,314	3		P.SH. SHFR. NDERMARJA E PYJBYE	
		8019	400						400	1		PASURIA E VARDIT KURU BEG	
		8061	837						837	3		PASURIA E VARDIT KURU BEG	
		11041	51,678						51,678	0		PASURIA E UJËRAVE	
		1146										MUNICIPIALITETI I PRIZRENIT	

Profili Urban e Tërësia e Prizrenit

29



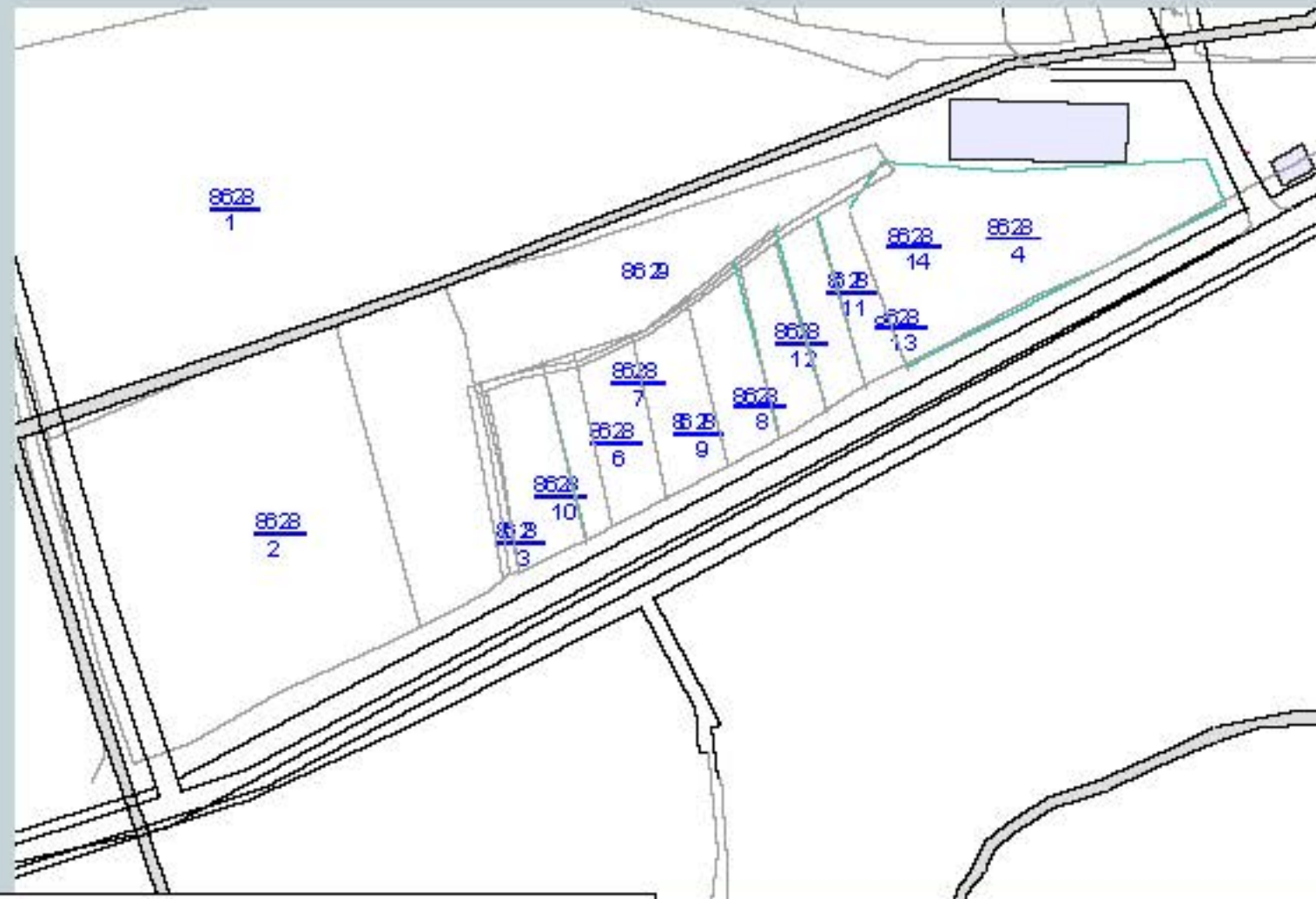
Studio projektuese
diarko

QAZIM BERISHA Lam II Dn.
81.027/630.009 PRIZREN

Ngastrat Katastrale - Tërësia Urbane "C"

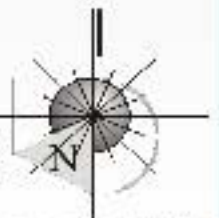


K.K. Prizren



Projëti Urban
Gjendja e re

30



Studio projektuese

diarko

QAZIM BERISHA Lam II Dn.
84.027/630.009 PRIZREN

TËRËSI URBANE	BIPËRFAQJA A	NO. ABT. RA. PARCEL PARCELE	BIPËRFAQJA A REA POVRSHMA (m ²)	KULTURA / CULTURE NAME / NAZIV KULTURE							KLASA / CLASS / KLASA	KODI / CODE / KOD	EMRI DHEM BEMRI / KRYEFAMILJART PROMARI
				KULTURA / CULTURE NAME / NAZIV KULTURE									
				m ²	m ²	m ²	m ²	m ²	m ²	m ²			
C	2.6857	8628 / 1	7,783						7,783	2	P.SH. KK PRIZREN		
		8628 / 2	9,600						9,600	0	P.SH. KK PRIZREN		
		8628 / 3	2,090						2,090	3	KB I-PROGRES-O BP B LAVERTARIA		
		8628 / 4	7,920	1,025					6,895	0,0	P.SH. NENICO-B UZAGILLEK 99 VITE		
		8628 / 5	970						970	2	AHMET HOXHAJ		
		8628 / 6	571						571	2	SINADINOVIQ DOBRILLA		
		8628 / 7	837						837	2	ZYBER HALLI		
		8628 / 8	525						525	2	AFRIM , SELIM SELIMI		
		8628 / 9	1,000						1,000	2	ASAN RAMANAJ		
		8628 / 10	990						990	2	MUSTAF SHALA		
		8628 / 11	805						805	2	KUSHTRIM ADEMAJ		
		8628 / 12	805						805	2	EMIRA MISINI- HAXHI		
		8628 / 13	655						655	2	SULTAN ABAZAJ		
		8628 / 14	89						89	2	SINADINOVIQ JELICA		
		8629								MUNDO N FLETA, POSEDIJES			

Analiza e fizibilitetit rrugor - Varianta 1



K.K. Prizren

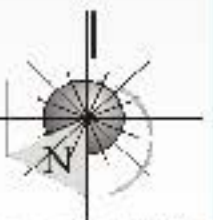


Zgjidhja ideore e fizibilitetit rrugor dhe ndarja në blloqe urbanistike është mbështetur në planin zhvillimor të aprovuar nga K. K. Prizren për periudhën 2004-2014, dhe ka për qëllim :

- Të krijojë një sistem të trafikut efektiv me kapacitet të lartë.
- Të ndajë trafikun publik prej atij që shërben për nevojat e banorëve.
- Të krijojë parkingje të mjaftueshme për nevojat e banorëve .
- Të zhvillojë një koncept të ri urban duke u mbështetur në standardet më të reja për të krijuar një banim të përshtatshëm, me infrastrukturë sociale dhe teknike bashkëkohore, minimizimin e ndotjes së ajrit etj.

Profili Urban
Qendra e Prizrenit

31



Studio projektuese

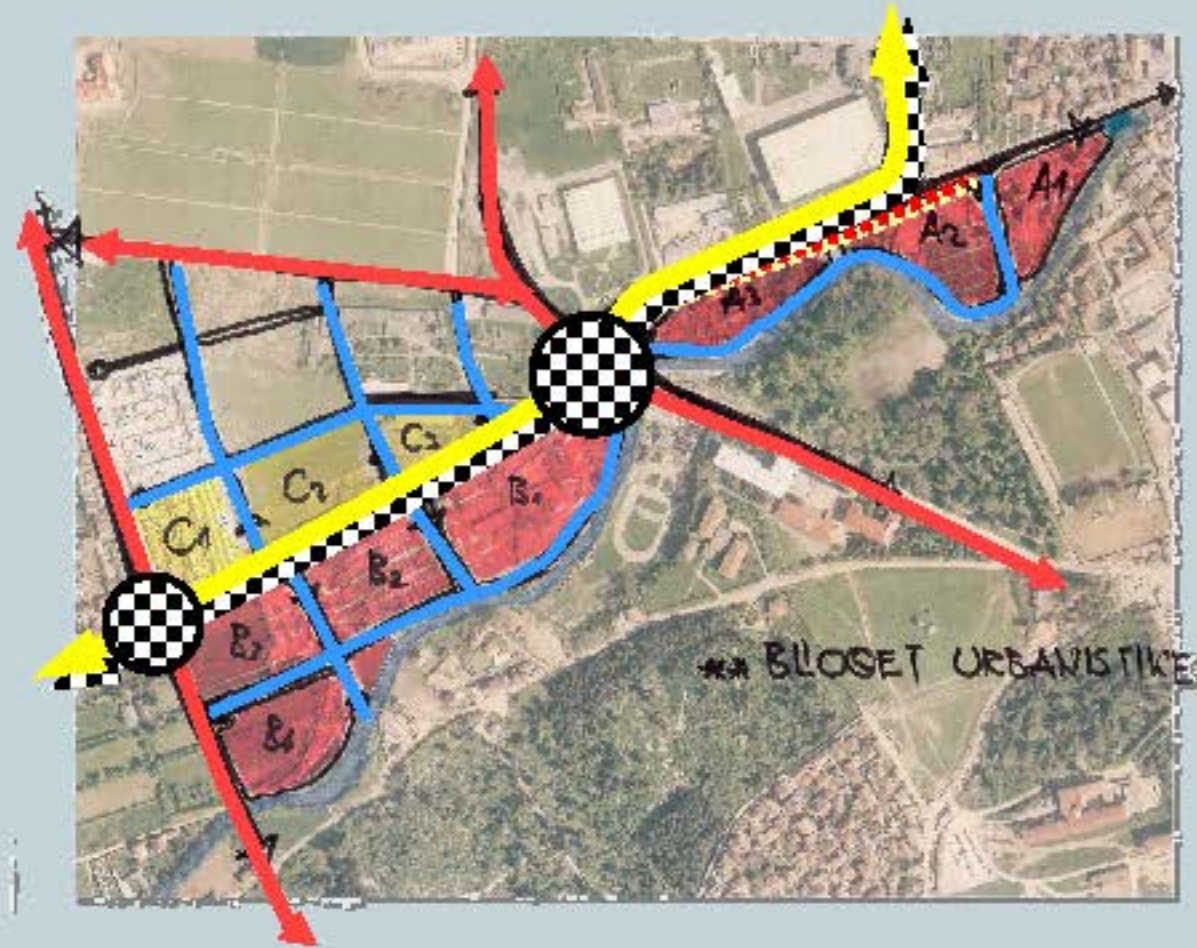
diarko

QAZIM BERISHA Lam II Dn.
Të. 029/630 509 PRIZREN

Analiza e fizibilitetit rrugor - Varianta 2



K.K. Prizren



Profili Urban e Jire
Gendrea e Jire

32



Studio projektuese

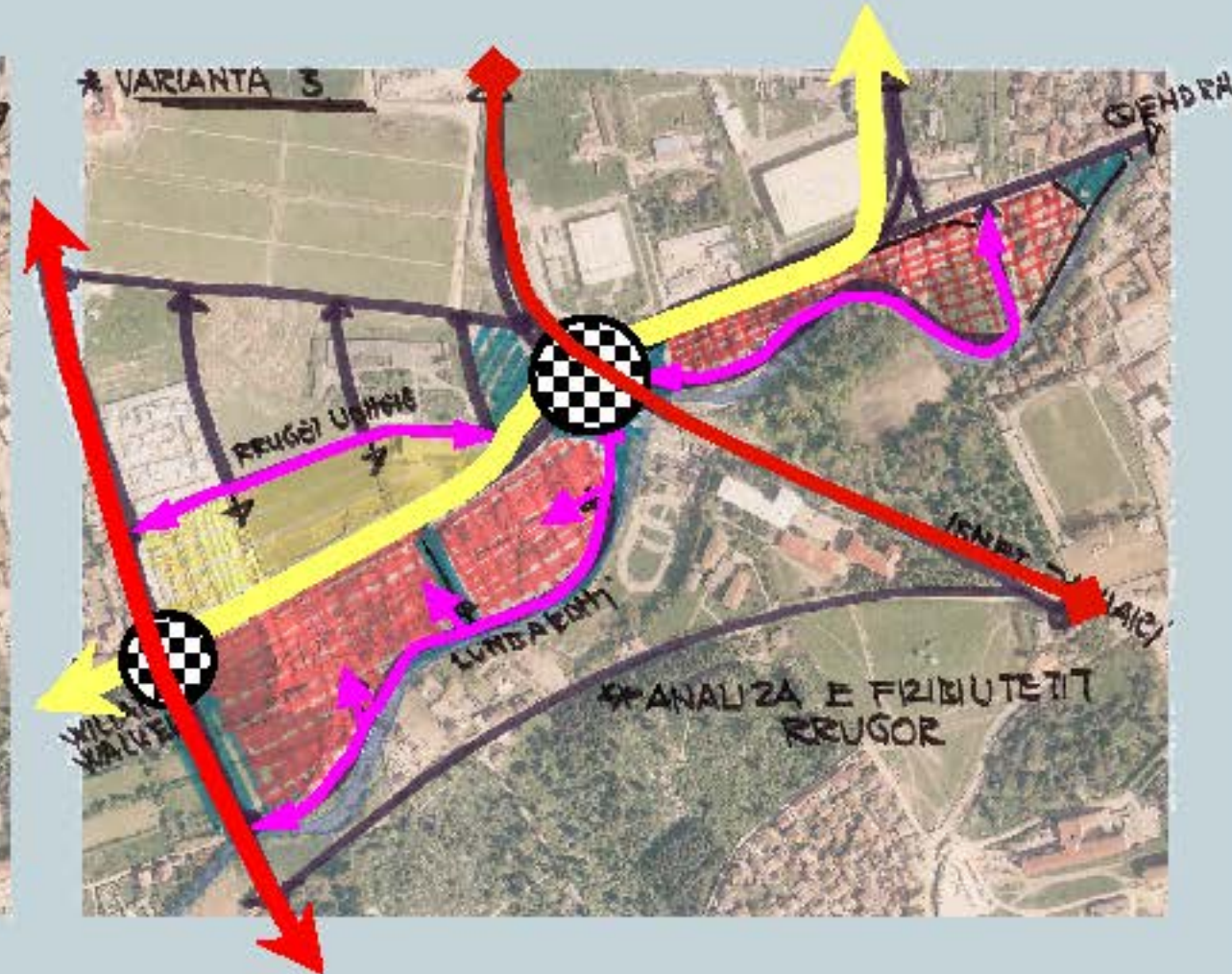
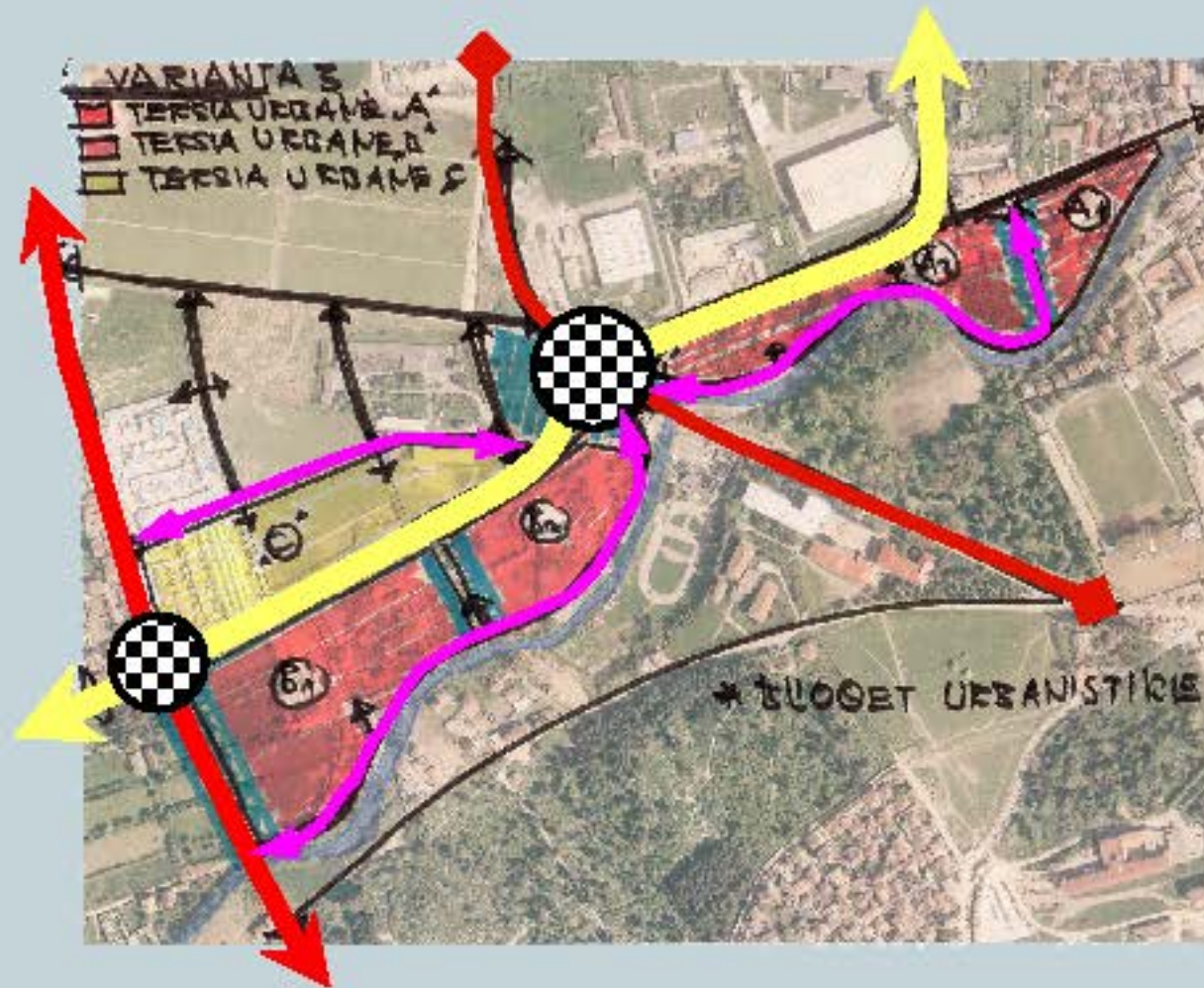
diarko

QAZIM BERISHA Lam II Dn.
84.027/630.509 PRIZREN

Analiza e fizibilitetit rrugor - Varianta 3



K.K. Prizren



Profili Urbanistike
Gjeografia dhe

33



Studio projektuese

diarko

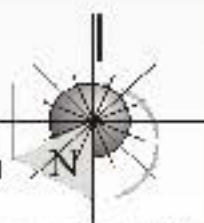
QAZIM BERISHA Lam II Dn.
84.027/530.503 PRIZREN



K.K. Prizren

Profili Urban Gendral e tij

34



Studio projektuese

diarko

QAZIM BERISHA Lam II Rr.
74.027/530.503 PRIZREN