













LEGJENDA

-  Pika e nivelimit
-  Pika e situacionit
-  Distanca e rrugës
-  Radiusi i rrugës
-  Rrugë ekzistuese
-  Ndërtesë
-  Ndërtesë e përkohshme
-  Ndërtesë e re
-  Riparcelizimi
-  Izohipsë



 KUVENDI KOMUNAL I SUHAREKËS DREJTORIA PËR URBANIZËM, KADASTËR, PRONË DHE MJEDIS	
	
PLANI RREGULLUES URBAN - LAGJA "POJATË" SUHAREKË	
PLANI I NIVELITIMIT	
Autorit: Ilir GJINOLLI (ark. inzh. dipl.) Arbërita YMERI (ark. inzh. dipl.) MAHS. Arifinda DOKANI (ark. inzh. dipl.) Fitorik ZHERKA (ark. BA)	
Përpjesa: P=1/1000 Numri i Fletës: 04'	
VËRTETON : DREJTORI I DREJTORISË PËR URBANIZËM, KADASTËR, PRONË DHE MJEDIS Z. KURTESH FONDAJ	
KRJETARI I KUVENDIT KOMUNAL TË SUHAREKËS Z. BLERIM KUQI	
SUHAREKË JANAR 2012	