




Plani Rregullativ Urban i "Lakuriqit Verior" përmban një sipërfaqe prej 707,000m² apo 70.70ha që gjendet në pjesën veriore të qytetit të Prizrenit dhe kufizohet me këto lagje:

- Në anën lindore dhe jug-lindore me lagjën e Bazhdarhanës.
- Në pjesën jug-perendimore dhe në perendim me lagjën e Ortakollit.
- Ndërsa në pjesën veriore kufizohet me rrugët që të dërgojnë në kompleksin e KFOR-it dhe rrugën për në Petrovë.


LEGJENDA:

-  Zona e "Lakuriqit Verior"
-  Lumëbardhi
-  Rrugët Kryesore që lidhin Prizrenin me qytetet tjera



KUVENDI KOMUNAL I PRIZRENIT
DREJTORIA PËR URBANIZËM DHE PLANIFIKIM HAPËSINOR



PLANI RREGULLUES I ZONËS URBANE "LAKURIQI VERIOR" - PRIZREN		Faza:
		URBANIZËM
POZITA NË KUADËR TË QYTETIT TË PRIZRENIT		Për pjesa:
		P = 1/6500
Autorë:		Numri i Fletës: 1
Kadrush Grezda Ertan Sylejmani	i.d.a. i.d.a.	Haxhi Bytyqi Bashkim Bajrami Aurel Gashi
		i.d.a. i.d.a. arch.bsc.
 sh.p.k.		Faza -/ Profili Urban

VËRTETON:

DREJTOR I DREJTORATIT TË URBANIZIMIT DHE PLANIFIKIMIT HAPËSINOR
Z. SADIK PAQARIZI

KRYETARI I KUVENDIT KOMUNAL TË PRIZRENIT
Z. RAMADAN MUJA

PRIZREN
JANAR - 2013